

Stationsparken 1  
7160 Tørring  
T: 79755000

Natur, Miljø og Byg  
T: +4579755605  
Mail: Landskab@Hedensted.dk

Sagsnummer 01.05.00-P19-1-  
26

29.04.2026

## Dispensation fra naturbeskyttelsesloven til nedgravning af ledning inden for fortidsmindebeskyttelseslinje

Vedrørende: Ejendommen matrikelnummer 1lb Stovgård Hgd., Egtved med adressen Ildvedvej 1, 7160 Tørring

---

### Afgørelse

Der gives hermed dispensation fra naturbeskyttelseslovens § 18 til at nedgrave gasledning, inden for fortidsmindebeskyttelseslinjen.


Dispensationen er meddelt med hjemmel i naturbeskyttelseslovens § 65, stk. 2.

Afgørelsen stilles med følgende vilkår:

- Der skal foretages en arkæologisk forundersøgelse forud for anlægsarbejdet. Forundersøgelsesarbejdet skal aftales med det lokale museum, VejleMuseerne.

### Offentliggørelse

Afgørelsen vil så vidt muligt blive offentliggjort **29. april 2026** ved annoncering på [Hedensted Kommunes hjemmeside](#). Herefter forløber en 4 ugers klageperiode. Først når klageperioden er udløbet og sagen ikke er påklaget, kan der meddeles en eventuel byggetilladelse.



Placering i landskabet vist på luftfoto fra 2025.

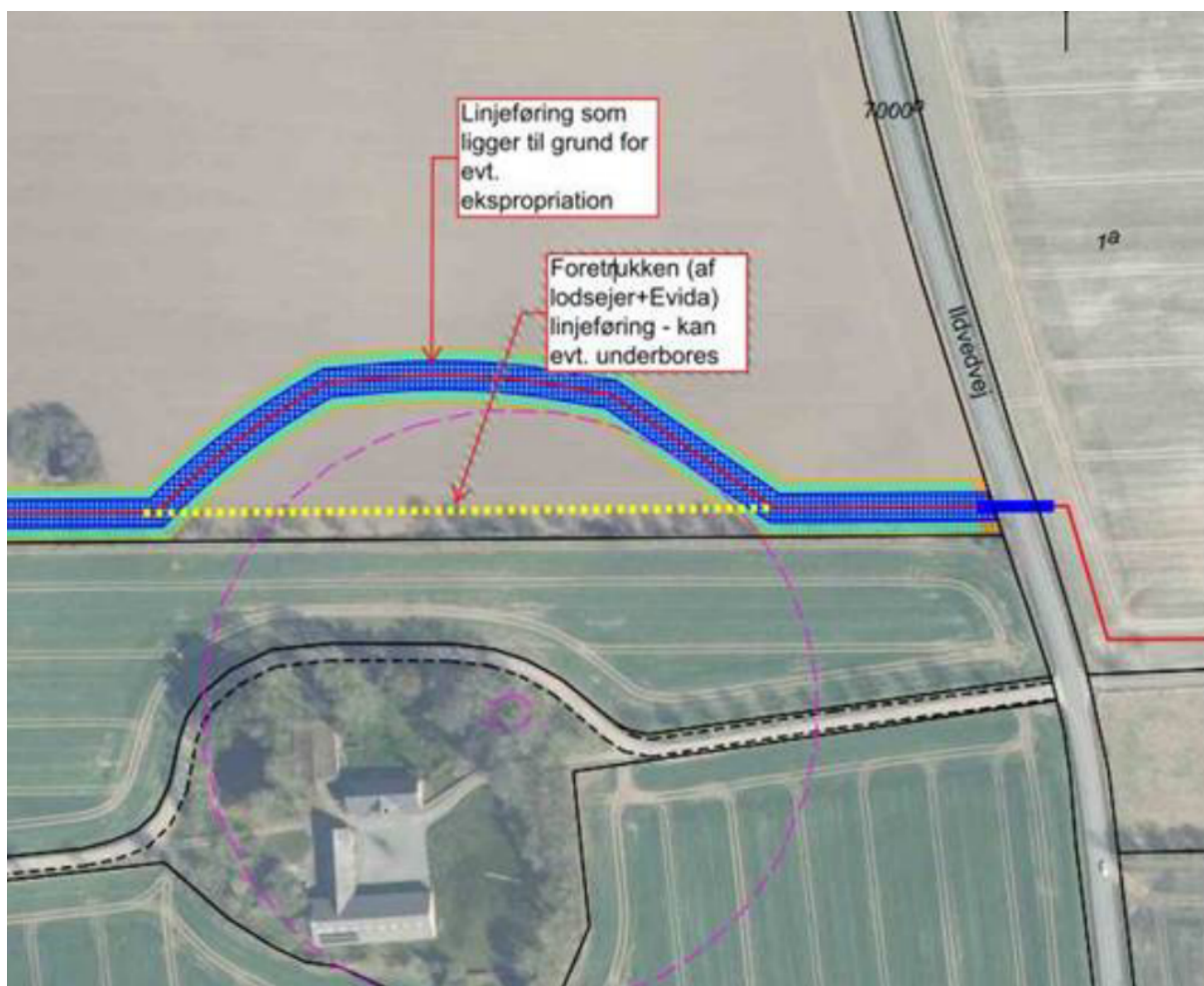
### **Ansøgningen**

Landinspektørfirmaet LE34 A/S ansøger på vegne af Evida om tilladelse til nedgrave en gasledning inden for fortidsmindebeskyttelseslinjen på matr.nr. 11b Stovgård Hgd., Tørring. Det ønskede tracé er markeret med gult på nedenstående kort.

Etablering af gasledning udenfor fortidsmindebeskyttelseslinjen vil i højere grad være uhensigtsmæssig for markdriften og medføre større påvirkning af eksisterende drænforhold. Dette kan undgås ved etablering langs det sydlige skel.

Omtalte gasledning skal etableres fra Give i Vejle Kommune til Tørring i Hedensted Kommune.

Kort fra ansøgning er sat ind herunder:



*Ansøgers indsendte tegning af det ansøgte projekt. Det ønskede tracé er markeret med gult.*


### **Fortidsmindet**

Ifølge Slots- og Kulturstyrelsen er det aktuelle fortidsminde en rundhøj fra oldtiden (dateret 250000 f.Kr. - 1066 e.Kr.)<sup>1</sup>

Af fredningsteksten fremgår: Høj, 2,25 x 10 m. Omdannet som lysthøj i have. Flagstang på top. Vandbeholder ved vestsiden. Bevokset med træer og græs i have.

Fortidsmindebeskyttelsesozonen vedrører en rundhøj, 2,25 x 10 meter, der er bevokset med træer og græs og beliggende i haveareal. Fredningen er beliggende på Ildvedvej 4, 7160 Tørring og har fredningsnummer 290930.

<sup>1</sup> [Slots- og Kulturstyrelsen, Fund og fortidsminder](#)



### **Generelt om fortidsmindebeskyttelseslinjen**

Efter naturbeskyttelseslovens § 18, stk. 1, må der ikke foretages ændring i tilstanden af arealer inden for 100 meter fra fortidsminder (fortidsmindebeskyttelseslinjen), som er beskyttet efter bestemmelserne i museumsloven. Der må ikke etableres hegn, placeres campingvogne og lignende.

Naturbeskyttelseslovens § 18, stk. 1, er en forbudsbestemmelse, der suppleres af en række undtagelser i stk. 2 og stk. 3.

Formålet med fortidsmindebeskyttelseslinjen er at sikre fortidsmindernes værdi som landskabslementer. Både den generelle betydning af fortidsminderne i landskabsbilledet, indsyn til og udsyn fra fortidsminderne skal sikres med bestemmelsen. Samtidig skal bestemmelsen sikre de arkæologiske lag i området omkring fortidsminderne, idet der ofte er særlig mange kulturhistoriske levn i områderne tæt ved de fredede fortidsminder.

Kommunen kan i særlige tilfælde meddele dispensation fra forbuddet mod tilstandsændringer, jævnfør naturbeskyttelseslovens § 65, stk. 2. I overensstemmelse med bestemmelsens ordlyd er praksis meget restriktiv.

I sagen skal der foretages en konkret vurdering af, om formålet med det ansøgte er så væsentligt, at den generelle beskyttelsesinteresse og hensynet til sikring af de arkæologiske lag bør vige, og en konkret vurdering af det ansøgte påvirkning af det beskyttede fortidsminde.

Efter praksis har det også betydning, om en dispensation kan medføre præcedens i strid

med formålet med forbuddet. I vurderingen af den enkelte sag indgår derfor overvejelser om, hvilken betydning en dispensation kan få for fremtidige sager. Hvis der meddeles dispensation, skal andre lignende sager som udgangspunkt behandles på samme måde. Efter praksis vejer den generelle beskyttelsesinteresse tungt, uanset at den enkelte sag kan have begrænset betydning.

### **Høring**

Hedensted Kommune har vurderet at sagen skal sendes i høring jævnfør forvaltningslovens § 19.

Det ansøgte har været sendt i høring hos VejleMuseerne, der udtaler, at museet er i dialog med bygherre, Evida, og der er aftalt en arkæologisk forundersøgelse af hele strækningen. VejleMuseerne vurderer, at der på grund af topografien og den kortere afstand til den beskyttede gravhøj vil være forøget risiko for at påtræffe væsentlige fortidsminder, såfremt der gives dispensation til gravearbejde inden for fortidsmindebeskyttelseslinjen. Museet har ingen indvendinger til en dispensation, så længe der foretages en arkæologisk forundersøgelse.

### **Vurdering**

I afgørelsen er der lagt vægt på, at formålet med fortidsmindebeskyttelseslinjen er at sikre fortidsmindernes værdi som landskabselementer, herunder at sikre indsyn til og udsyn fra fortidsminderne.

Kommunen har i afgørelsen lagt særlig vægt på at gasledningen tjener en større samfundsinteresse, og at ledningen etableres i yderkanten af fortidsmindebeskyttelseslinjen. Dette vurderes at være et særligt tilfælde. Desuden er der også lagt vægt på, at en placering af ledningen uden for fortidsmindebeskyttelseszonen vil være uheldigt for både markdrift, og eksisterende drænforhold.

Hedensted Kommune har på den baggrund vurderet, at det ansøgte er i overensstemmelse med formålet med naturbeskyttelsesloven og de hensyn der skal varetages inden for fortidsmindebeskyttelseslinjen.

### **Lovgivning**

Dispensationen meddeles efter naturbeskyttelseslovens § 65, stk. 2 (Lovbekendtgørelse nummer 927 af 28. juni 2024).

Dispensationen må ikke udnyttes før klagefristen er udløbet og bortfalder, hvis den ikke er udnyttet inden for 3 år, jævnfør naturbeskyttelseslovens § 66, stk. 2.

### **Andre tilladelser**

Anlægget kan kræve andre tilladelser og godkendelser, som skal søges særskilt. Det er ejers ansvar at søge de nødvendige tilladelser/godkendelser.

Hvis du ønsker bekræftet, at afgørelsen ikke er blevet påklaget, er du velkommen til at ringe herind, når klagefristen er udløbet.

### **I øvrigt**

Findes der under jordarbejde spor af fortidsminder, skal arbejdet standses, hvis det berører fortidsmindet ifølge museumslovens § 27 stk. 2. Fortidsmindet skal straks anmeldes til kulturministeren eller det nærmeste statslige eller statsanerkendte kulturhistoriske museum – i dette tilfælde Vejle Museum.

Bygherre har mulighed for at bede det lokale kulturhistoriske museum om en udtalelse forud for anlægsarbejdets opstart jævnfør Museumslovens § 25.

Du er velkommen til at kontakte mig for eventuelle spørgsmål til sagen.

Med venlig hilsen

Karsten Jørgensen  
Landskabssagsbehandler

**Afgørelsen er sendt til:**

Ansøger

**Kopi af afgørelsen er sendt til:**

Danmarks Naturfredningsforening  
Dansk Ornitologisk Forening  
Dansk Ornitologisk Forening, Sydøstjylland  
Friluftsrådet  
Glud Museum  
VejleMuseerne  
Styrelsen for Grøn Arealomlægning og Vandmiljø  
Danmarks Kulturarvs Forening

## **Klagevejledning**

### **Klageregler**

Borgere, virksomheder og organisationer kan påklage afgørelser truffet i henhold til planloven efter planlovens § 58.

### **Hvis du vil klage over denne dispensation**

Klage over en afgørelse, truffet af Hedensted Kommune, skal indgives via Planklagenævnets Klageportal, som du finder et link til på [Borger.dk](#) og [Virk.dk](#). Klagen sendes via Klageportalen til Hedensted Kommune.

På [Nævnenes Hus hjemmeside](#) er der en vejledning til, hvordan du klager. Når du klager, skal du betale et gebyr. Klagen bliver først sendt videre til behandling, når gebyret er betalt.

Hvis du vil klage over denne afgørelse, om dispensation i henhold til naturbeskyttelsesloven, som er truffet af Hedensted Kommune, skal du indgive klagen til Miljø- og Fødevarerklagenævnet som du finder på [Nævnenes Hus klageportal](#). Her skal du logge ind med MitId/Nem-Id-Erhverv. På Nævnenes Hus klageportal kan du også finde vejledning til hvordan du klager. Når du klager, skal du betale et gebyr. Klagen bliver først sendt videre til behandling, når gebyret er betalt.

Du kan finde mere information om din ret til at klage på [Borger.dk](#). Klagen sendes via Klageportalen til Hedensted Kommune.

### **Klagefrist**

Klage skal ske inden 4 uger fra annoncering på kommunens hjemmeside.

### **Fritagelse for at bruge Klageportalen**

Fritagelse for at bruge Klageportalen skal sendes med en begrundet anmodning til kommunen, senest samtidig med klagen. Kommunen videresender herefter anmodningen til Planklagenævnet, som træffer afgørelse om, hvorvidt anmodningen imødekommes.

### **Domstolsafgørelse**

Hvis du vil have Planklagenævnets afgørelse behandlet af en domstol, skal dette ske inden 6 måneder efter, at deres afgørelse er meddelt.