Hedensted Kommune

BESS 17 ApS
Åhusene 6
8382 Hinnerup

Stationsparken 1
7160 Tørring
T: 79755000

Bjarke Egelund
D: +4579755645
M: +4524636742
Mail:
Bjarke.Egelund
@hedensted.dk
Sagsnr. 09.40.20-P19-12-26

26.11.2026

Afgørelse om at Hedensted Batterianlæg ikke er omfattet af krav om miljøvurdering

Hedensted Kommune har den 22. oktober 2026 modtaget VVM-anmeldelse fra BESS 17 ApS, repræsenteret ved Johan Hye Winther, vedrørende etablering og drift af et batterianlæg (BESS) ved Overholmvej 10, 8722 Hedensted, matr.nr. 8do, Hedensted By, Hedensted. Projektet omfatter etablering af et batterianlæg tilkoblet Hedensted transformerstation med 16 battericontainere, fire MVS-enheder, en 60 kV-transformer, tilhørende teknik, regnvandshåndtering og adgangsvej.

Ansøgningen er indsendt i henhold til § 18 i miljøvurderingsloven med henvisning til bilag 2, punkt 10a, anlægsarbejder i erhvervsområder til industriformål. Hedensted Kommune vurderer ligeledes, at projektet er omfattet af bilag 2, punkt 10a, da anlægget etableres inden for kommuneplanramme 5.E.25 udlagt til erhvervsformål.

Denne afgørelse er gældende for det samlede projekt.

Kommunens afgørelse

På baggrund af en VVM-screening vurderer Hedensted Kommune, at projektet ikke vil kunne påvirke miljøet væsentligt, og at projektet derfor ikke skal gennemgå en miljøvurdering (VVM).

Afgørelsen er truffet efter § 21 i lov om miljøvurdering af planer, programmer og af konkrete projekter (VVM). Er afgørelsen ikke er udnyttet, inden 3 år efter at den er meddelt, eller ikke har været udnyttet i 3 på hinanden følgende år, bortfalder den.

Denne afgørelse er ikke en tilladelse til projektet, men alene en afgørelse om, at projektet ikke skal gennemgå en VVM-proces, før der meddeles øvrige tilladelser/godkendelse til projektet.

Sagens oplysninger
Projektet omfatter etablering og drift af et batterianlæg med en tilslutningseffekt på 24,99 MW og en anvendelig lagringskapacitet på 100 MWh. Anlægget består af 16 Sungrow PowerTitan 3.0 ST7140UX-4H-LN-battericontainere, fire MVS7400-LS-enheder og én 60 kV-transformer. Projektarealet udgør ca. 3.800-4.300 m² eksklusive tilkørsels- og brandvej.

Anlægget etableres i et eksisterende erhvervsområde i byzone. For at beskytte jord, grundvand og overfladevand udføres risikoområder med tæt membran eller andet impermeabelt underlag der muliggør kontrolleret opsamling af eventuelt spild eller brandslukningsvand.

Rent regnvand håndteres via regnvandsbassin og nedsivning efter særskilt tilladelse.

Anlægget etableres med LFP-batterier samt overvågnings-, alarm- og brandsikringssystemer. Der etableres desuden beplantningsbælte omkring anlægget for at begrænse den visuelle påvirkning.

Vurdering

Hedensted Kommune vurderer, på baggrund af VVM-screeningen og ud fra projektets placering, karakteristika og potentielle indvirkning på miljøet inklusiv de kumulative effekter, at projektet ikke giver anledning til en væsentligt påvirkning af miljøet. Derfor er der ikke krav om udarbejdelse af en miljøvurdering i henhold til miljøvurderingsloven.

Begrundelse

Der findes ingen lokalplan for projektområdet. Projektet er placeret inden for kommuneplanramme 5.E.25, der udlægger området til erhvervsformål, og projektet vurderes at kunne rummes inden for kommuneplanens anvendelsesbestemmelser

Der er indsendt støjberegninger for anlægget, som viser, at relevante støjgrænser ved skel og nærmeste boligområder kan overholdes. Anlægsarbejdet forventes at foregå i dagtimerne og over en begrænset periode, hvorfor det vurderes at kunne gennemføres uden væsentlige gener for omgivelserne.

Nærmeste beskyttede natur efter naturbeskyttelseslovens § 3 er en sø/mose ca. 250 meter vest for projektområdet. På grund af afstanden og projektets karakter vurderes naturtypen ikke at blive påvirket.

Der er registreret flagermus i og omkring området. En flagermusundersøgelse har ikke påvist yngle- eller rastesteder inden for projektområdet. Områdets funktion som fourageringsområde og ledelinje vurderes at kunne opretholdes ved bevarelse eller erstatning af beplantning. Der er desuden registreret butsnudet frø inden for 1 km af området, men projektområdet vurderes ikke at udgøre egnet levested for arten. Projektet vurderes derfor ikke at kunne beskadige eller ødelægge yngle- eller rasteområder for arter omfattet af habitatdirektivets bilag IV.

Nærmeste Natura 2000-område er N78 Skove langs nordsiden af Vejle Fjord, ca. 4,2 km syd for projektområdet. På grund af afstanden og projektets karakter vurderes Natura 2000-området ikke at blive påvirket.

Nærmeste fredede område ligger ca. 1,3 km fra projektområdet. Det vurderes, at projektet ikke vil påvirke fredede områder på grund af afstanden og anlæggets begrænsede omfang.

Der etableres systemer til opsamling og tilbageholdelse af forurenet vand og eventuelt brandslukningsvand. Kontamineret vand undersøges og bortkøres til godkendt modtager. Der sker ikke udledning af processpildevand til vandløb eller recipienter, og rent regnvand håndteres lokalt. Hedensted Kommune vil i forbindelse med en efterfølgende tilladelse efter miljøbeskyttelseslovens § 19 stille vilkår til beskyttelse af jord, grundvand og

overfladevand. Projektet vurderes derfor ikke at medføre væsentlig påvirkning af grundvands- eller overfladevandsforekomster

Der kan forekomme kumulative effekter i forhold til den eksisterende transformerstation og fremtidig erhvervsudbygning i området. Det vurderes dog, at anlægget fortsat vil kunne overholde relevante miljøkrav, herunder støjgrænser for nærliggende boligområder.

Hedensted Kommune vurderer samlet set, at projektet ikke vil påvirke miljøet væsentligt, og derfor skal projektet ikke gennemgå en miljøvurdering.

Forudgående høring

Inden afgørelse om miljøvurdering træffes, skal kommunen høre andre berørte myndigheder om, hvorvidt de vurderer, at der er anledning til at gennemføre en miljøvurdering af projektet. Ved berørt myndighed forstås en myndighed, som på grund af dens specifikke miljøansvar skal godkende eller give samtykke, tilladelse, godkendelse eller dispensation, for at projektet kan realiseres.

Andre berørte myndigheder har i perioden fra den 3. august 2026 til den 24. november 2026 haft mulighed for at kommentere kommunens forventede afgørelse om ikke at gennemføre en miljøvurdering af projektet, og der er ikke indkommet bemærkninger, som giver anledning til at miljøvurdere projektet.

Offentliggørelse

Afgørelsen offentliggøres på kommunens hjemmeside den 26. november 2026.

Klagevejledning

Klagevejledningen er vedlagt som bilag 1. Klagefristen er 4 uger efter offentliggørelsen på hjemmesiden.

Jf. ovenstående er klagefristen 24. december 2026.

Med venlig hilsen

Bjarke Egelund
Biolog

Bilag
Klagevejledning
Ansøgningsskema inkl. myndighedsvurdering og screening

Kopimodtagere
- Danmarks Naturfredningsforening, cvr. 60804214 og p-nr. 1002121278
- Friluftsrådet, cvr. 56230718 og p-nr. 1003112789
- Styrelsen for Patientsikkerhed, Tilsyn og Rådgivning Nord, cvr. 37105562, og p-nr.: 1020864415
- Vejlemuseerne, cvr. 29189900
- Ejendomsselskabet Overholmvej 10, Hedensted ApS. Cvr. 21197246

Klagevejledning **Bilag 1**

Kommunens afgørelse om ikke miljøvurderingspligt, kan påklages til Miljø- og Fødevareklagenævnet. Klagen skal være indsendt senest 4 uger efter den dato, hvor afgørelsen er offentliggjort på kommunens hjemmeside. Det koster et gebyr at klage. Læs mere om klageregler og gebyrer på Nævnenes Hus.

Hvad kan du klage over?
Du skal være klageberettiget for at kunne klage, det vil sige have en væsentlig retlig interesse i sagens udfald. Derudover kan du klage over retlige spørgsmål.

Klageportalen
Du sender klage til Miljø- og Fødevareklagenævnet via Klageportalen. Efterfølgende kommunikation om klagen sker også gennem Klageportalen. Du kan finde Klageportalen via Miljø- og Fødevareklagenævnet på Nævnenes Hus.

Hvis du er undtaget for digital selvbetjening og derfor ønsker at klage uden at bruge Klageportalen, skal du sende en begrundet anmodning til Hedensted Kommune. Vi videresender herefter anmodningen til Miljø- og Fødevareklagenævnet, som træffer afgørelse om, hvorvidt din anmodning kan imødekommes.

Søgsmål
Hvis du vil indbringe afgørelsen for domstolene, skal dette ske inden for 6 måneder fra den dato, hvor afgørelsen er offentliggjort.

Bilag 2

Screeningsskema til afgørelse om at projektet ikke er omfattet af krav om miljøvurdering (VVM pligt) inklusiv myndighedsvurdering og screening på side 22

Kommunens sagsnummer: 09.40.20-P19-12-26

Projektnavn: Hedensted Batterianlæg

Projektet går ud på at etablere og drive et batterianlæg, BESS tilkoblet Hedensted Transformerstation 10/60 kV.

Skemaet indeholder bygherrens anmeldte oplysninger af projektet jævnfør ansøgningsskemaet, som fremgår af bilag 1 til Bekendtgørelse om samordning af miljøvurderinger og digital selvbetjening med videre for planer, programmer og konkrete projektet omfattet af lov om miljøvurdering af planer og programmer og af konkrete projekter (VVM) – Miljøvurderingsbekendtgørelsen (BEK nr. 806 af 14. juni 2023) samt kommunens eventuelle bemærkninger til disse oplysninger.

Farvekodeforklaring: Farverne ”rød, gul, grøn” angiver, hvorvidt det pågældende tema kan antages at kunne medføre at projektet vurderes at kunne påvirke miljøet væsentligt og dermed være omfattet af krav om miljøvurdering (VVM-pligtigt). ”Rød” angiver en stor sandsynlighed for at projektet er omfattet af krav om miljøvurdering (VVM-pligt) og ”grøn” en minimal sandsynlighed. Hvis feltet er sort, kan spørgsmålet ikke besvares med et ja eller nej, da der skal foretages et skøn af myndigheden.

-

Basisoplysninger	**Tekst – Udfyldes af ansøger**	**Myndighedsvurdering - udfyldes af kommunen**
Projektbeskrivelse (kan vedlægges)	Hedensted Batterianlæg etableres ved Overholmvej 10, 8722 Hedensted, og tilsluttes Hedensted transformerstation på 60 kV hos Konstant Net med 24,99 MW effekt. Projektet omfatter 16 Sungrow PowerTitan 3.0 ST7140UX-4H-LN-battericontainere, fire Sungrow MVS7400-LS og én særskilt 60 kV-transformer. Anlægget har 100 MWh anvendelig kapacitet (ca. 114 MWh brutto). Projektarealet udgør maksimalt 4.341 m² samt tilkørsels-/brandvej. Anlægget placeres i byzone i et erhvervsområde. Risikoområder udføres med impermeabelt underlag og kontrolleret afløb til tæt opsamling ved brandhændelse med slukningsvand eller anden risiko for kontaminering. Rent regnvand håndteres ved regnvandsbassin til nedsivning; nedsivning søges særskilt. Se særskilt ansøgning efter miljøbeskyttelseslovens § 19.	
Navn, adresse, telefonnr. og e-mail på bygherre	BESS 17 ApS · CVR 46283562 Åhusene 6, 8382 Hinnerup Repræsenteret ved E&B Renewables ApS Johan Hye Winther · +45 5252 7962 · jw@ebrenewables.com	

Navn, adresse, telefonnr. og e-mail på kontaktperson	E&B Renewables ApS Åhusene 6, 8382 Hinnerup Johan Hye Winther · +45 5252 7962 · jw@ebrenewables.com	
Projektets adresse, matrikelnummer og ejerlav. For havbrug angives anlæggets geografiske placering angivet ved koordinater for havbrugets 4 hjørneafmærkninger i bredde/længde (WGS-84 datum).	Overholmvej 10, 8722 Hedensted · matr.nr. 8do, Hedensted By, Hedensted.	
Projektet berører følgende kommune eller kommuner (omfatter såvel den eller de kommuner, som projektet er placeret i, som den eller de kommuner, hvis miljø kan tænkes påvirket af projektet)	Kun Hedensted Kommune	
Oversigtskort i målestok eksempel 1:50.000 – Målestok angives. For havbrug angives anlæggets placering på et søkort.	Oversigtskort. Ansøgte placering markeret med blå cirkel.	

	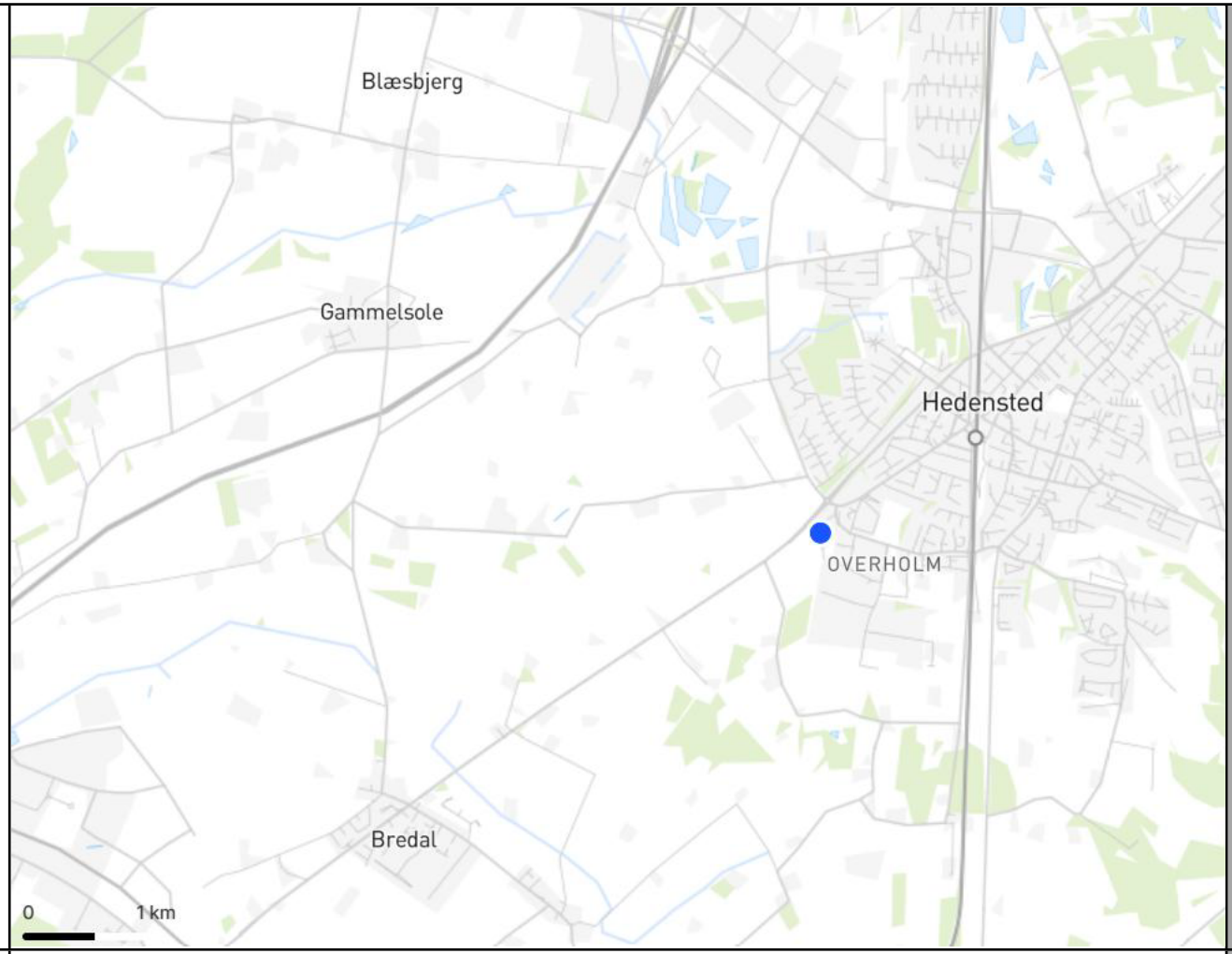	
Kortbilag i målestok 1:10.000 eller 1:5.000 med indtegning af anlægget og projektet (vedlægges dog ikke for strækningsanlæg).	Omtrentligt layout:	

	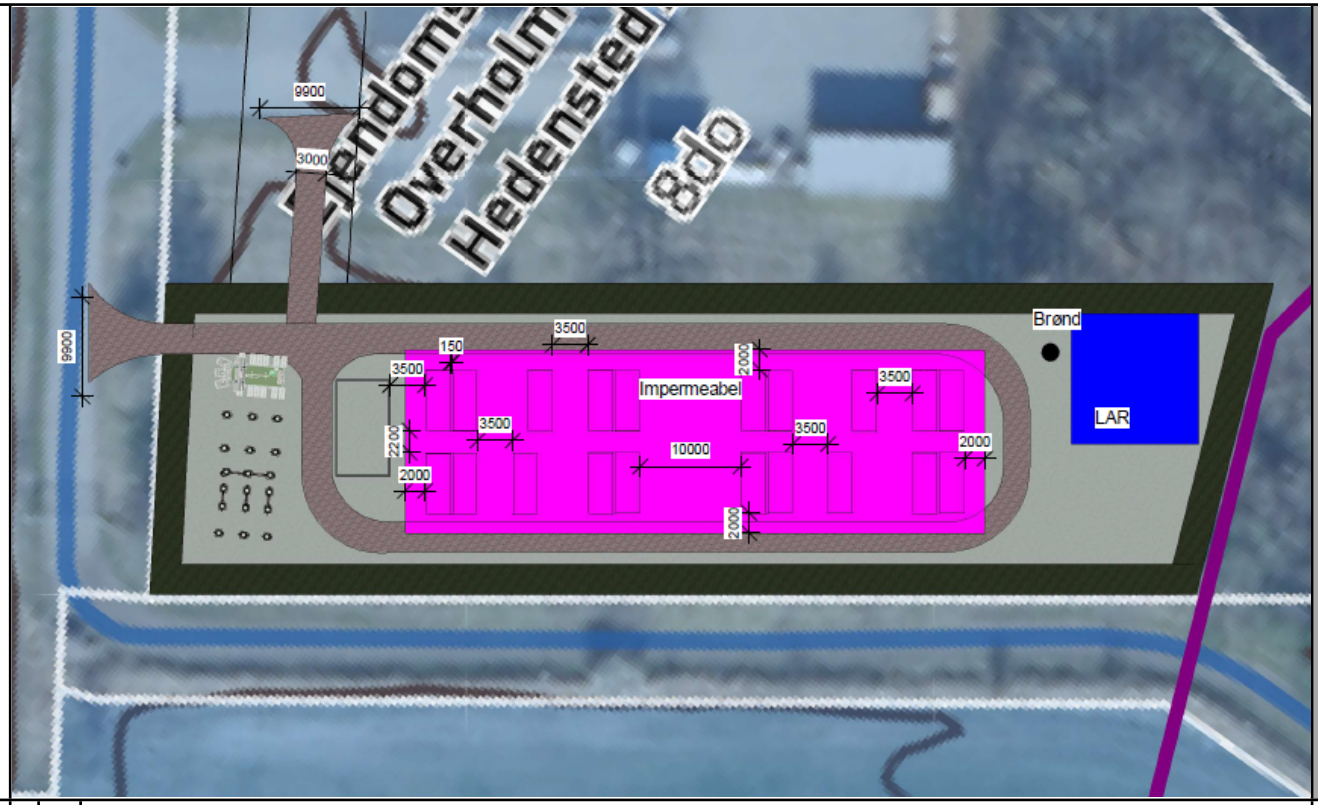			
Forholdet til VVM reglerne	**Ja**	**Nej**		
Er projektet opført på bilag 1 til lov om miljøvurdering af planer og programmer og konkrete projekter (VVM).		x	Jf. https://www.retsinformation.dk/eli/lta/2023/4#id789531c3-d920-4d23-991a-51cafcefc51f	Enig med ansøger
Er projektet opført på bilag 2 til lov om miljøvurdering af planer og programmer og af konkrete projekter (VVM).	X		Jf. https://www.retsinformation.dk/eli/lta/2023/4#id4ccde6bc-716a-474c-98f7-36289fda8673	Det er Hedensted Kommunes vurdering, at projektet er omfattet af **bilag 2, pkt. 10a)** om anlægsarbejder i

				erhvervsområder til industriformål. (projekter, som ikke er omfattet af bilag 1). Der er lagt vægt på, at batterianlægget etableres inden for **kommuneplanramme 5.E.25**, som udlægger området til erhvervsformål med den specifikke anvendelse let industri og håndværk.
Projektets karakteristika	**Tekst**			**Myndighedsvurdering**
1. Hvis bygherren ikke er ejer af de arealer, som projektet omfatter angives navn og adresse på de eller den pågældende ejer, matrikelnummer og ejerlav	Ejendomsselskabet Overholmvej 10, Hedensted ApS Overholmvej 10, 8722 Hedensted Matr.nr. 8do, Hedensted By, Hedensted.			
2. Arealanvendelse efter projektets realisering. Det fremtidige samlede bebyggede areal i m²	Arealanvendelse: Batterianlæg til energilagring og levering af elektricitet til elnettet. Projektarealet udgør maksimalt 3.617 m² samt tilkørsels-/brandvej. Heraf udgør bebygget areal med containere, teknikhus og koblingsanlæg ca. 800–900 m². Tilkørselsvej på matriklen uden for hegnet er anslået til ca. 100–150 m². Areal til bassin er anslået til ca. 200–300 m².			Ingen bemærkninger
Det fremtidige samlede befæstede areal i m²	Det fremtidige samlede befæstede areal (grusbelægning og bebygget areal inden for hegnet) er anslået til ca. 2.500–2.600 m².			
Nye arealer, som befæstes ved projektet i m²	ca. 2.500–2.600 m².			

3. Projektets areal og volumenmæssige udformning	Projektarealet er 3.814 m² eksklusive tilkørsels-/brandvej. Se pkt. 2 om arealfordeling. Beplantning omkring pladsen: 700-800 m2.	Ingen bemærkninger
Er der behov for grundvandssænkning i forbindelse med projektet og i givet fald hvor meget i meter	Der forventes ikke behov for grundvandssænkning.	
Projektets samlede grundareal angivet i hektar eller m^2	3.814 m² eksklusive tilkørsels-/brandvej LAR/Regnvandsbassin 200-300 m2	
Projektets bebyggede areal i m^2	800–900 m².	
Projektets nye befæstede areal i m^2	2.500–2.600 m².	
Projektets samlede bygningsmasse i m^3	Bygningsmasse i m3 er ca. 2.000-2.500 m^3	
Projektets maksimale bygningshøjde i meter	Maksimumhøjde på de funderede containere vil maksimalt være 3,3 meter. Transformerstation, teknikhus og lysmast kan nå en makshøjde på 6 meter. Lynafledere kan være op til 12 meter i højden.	
Beskrivelse af omfanget af eventuelle nedrivningsarbejder i forbindelse med projektet	Ingen nedrivning. Området er pt. ubebygget.	
4. Projektets behov for råstoffer i anlægsperioden		
Råstofforbrug i anlægsperioden på type og mængde	Der skønnes et forbrug på ca. 4.000–5.000 m^3 sandfyld og ca. samme mængde stabilgrus i forbindelse med anlæggelsen af batterianlægget. Fundamenter kan enten udføres i fuld beton eller med linje-fundamenter kombineret med skruefundamenter. Hvis der ikke støbes i fuld beton, vil der blive anlagt en impermeabel membran i jorden, for at sikre, at eventuelt spild og/eller brandslukningsvand kan tilbageholdes.	Ingen bemærkninger
Vandmængde i anlægsperioden	Forbruget af vand vil kun være det der indgår i beton til fundamenter.	-
		-

Affaldstype og mængder i anlægsperioden	Der kan være overskydende muld, der afrømmes i.f.m. etablering af fundamenter. Almindeligt byggeaffald fra montage/opsætning af containere. Enhederne er præfabrikerede, så det er ret begrænset. Der skal dog også opføres et mindre teknikhus (skur), men her opstår også kun almindeligt byggeaffald.	
Spildevand til renseanlæg i anlægsperioden	Intet. Selve anlæggelsen genererer ikke spildevand.	-
Spildevand med direkte udledning til vandløb, søer, hav i anlægsperioden	Intet. Selve anlæggelsen genererer ikke spildevand.	-
Håndtering af regnvand i anlægsperioden	Regnvand nedsives på eget område, bortset fra arealer med asfalt, beton, membran eller tilsvarende tæt underlag under og umiddelbart rundt om battericontainere.	I anlægsperioden etableres en LAR-løsning/ regnvandsbassin.
Anlægsperioden	Anlægsperioden er skønnet fra 08/27 til 06/28, men projektets tidslinje vil blive påvirket af flere faktorer, som ikke er fastlagte endnu.	Ingen bemærkninger
5. Projektets kapacitet for så vidt angår flow ind og ud samt angivelse af placering og opbevaring på kortbilag af råstoffet/produktet i driftsfasen:	Anlægget tilsluttes med 24,99 MW og har 100 MWh anvendelig kapacitet. Der etableres 16 Sungrow PowerTitan 3.0 ST7140UX-4H-LN-battericontainere med integrerede PCS/invertere, fire MVS7400-LS og én 60 kV-transformer. Databladets nominelle DC-kapacitet er 7,144 MWh pr. container, ca. 114 MWh samlet brutto. Elektrolyt er indkapslet i LFP-cellerne. LFP betegner katodekemien og dokumenterer ikke elektrolyttens sammensætning. Transformerolie tilbageholdes i tæt olieopsamling. Kølingen er recirkulerende med ethylenglykol/vand og R32 i den særskilte kølemiddelkreds. Der anvendes ikke gennemstrømmende vandforsyning til køling. Referenceoplysningerne angiver ca. 400 L kølevæske og ca. 500 L intern bundopsamling pr. battericontainer. Lav væskestand, utilstrækkelig cirkulation og relevant lækage udløser alarm og relevante beskyttelsesfunktioner. Svejset opsamlingsrende og bundopsamling suppleres med tæt eksternt underlag og kontrolleret opsamling. Service og væskeudskiftning udføres af kvalificeret personale; aftappede væsker opsamles i egnede beholdere. Normalt er transportbehovet begrænset til servicebesøg få gange årligt.	Ingen yderligere bemærkninger.
Råstoffer – type og mængde i driftsfasen		Ingen behov for oplag af råstoffer i driftsfasen. Anlægget lagrer eller afgiver strøm til elnettet. Derudover er der tale om et lukket system.
Mellemprodukter – type og mængde i driftsfasen		Ingen mellemprodukter.
Færdigvarer – type og mængde i driftsfasen	Strøm afgivet til elnettet. Maksimalt 25MW i 4 timer.	Ingen bemærkninger.

Vandmængde i driftsfasen				Intet/minimalt vandforbrug under drift. Kølesystemet er et lukket kredsløb med vand og ethylenglykol.
6. Affaldstype og årlige mængder, som følge af projektet i driftsfasen:	Der forventes ikke almindeligt løbende procesaffald eller processpildevand i normal drift. Ved service kan der opstå udskiftede batterier og komponenter, kølevæske, olie, eventuelle absorbenter og øvrigt serviceaffald. Affald klassificeres og afleveres efter gældende ordninger til egnede modtagere. Ved en hændelse tilbageholdes eventuelt brandslukningsvand eller andet forurenet vand i tæt system, undersøges, klassificeres og bortkøres til aftalt modtager. Der søges ikke om nedsivning af forurenet vand. Aftappede væsker må ikke afledes til jord, kloak eller nedsivning. Rent regnvand ledes til regnvandsbassin til nedsivning; tilladelse søges særskilt. Kontamineret vand fra risikoområder frigives kun efter accepterede renheds- og kontrolvilkår.			Ingen bemærkninger.
Farligt affald:	Ved service kan der opstå udskiftede batterier og andre elektriske komponenter, kølevæske, olie, eventuelle absorbenter.			-
Andet affald:	Metalskrot, øvrige ikke farlige komponenter til udskiftning.			-
Spildevand til renseanlæg:	Intet: Læk, spild eller eventuelt brandslukningsvand eller andet forurenet vand tilbageholdes i tæt system, undersøges, klassificeres og bortkøres til aftalt modtager.			-
Spildevand med direkte udledning til vandløb, sø, hav:	Intet spildevand til udledning			-
Håndtering af regnvand:	LAR-løsning på egen grund.			-
Projektets karakteristika	**Ja**	**Nej**	**Tekst**	**Myndighedsvurdering**
7. Forudsætter projektet etablering af selvstændig vandforsyning?		x		Drikkevand – Enig med ansøger.
8. Er projektet eller dele af projektet omfattet af standardvilkår eller en branchebekendtgørelse?		x	Nej, det er vi ikke bekendte med. Gå til pkt. 10.	Enig med ansøger.
9. Vil projektet kunne overholde				

alle de angivne standardvilkår eller krav i branchebekendtgørelsen?				
10. Er projektet eller dele af projektet omfattet af BREF-dokumenter?		x	gå til punkt 12.	Enig med ansøger.
11. Vil projektet kunne overholde de angivne BREF-dokumenter?			Hvis »nej« angives og begrundes hvilke BREF-dokumenter, der ikke vil kunne overholdes.	
12. Er projektet eller dele af projektet omfattet af BAT-konklusioner?		x	gå til punkt 14	Enig med ansøger.
13. Vil projektet kunne overholde de angivne BAT-konklusioner?			Hvis »nej« angives og begrundes hvilke BAT-konklusioner, der ikke vil kunne overholdes.	
14. Er projektet omfattet af en eller flere af Miljøstyrelsens vejledninger eller bekendtgørelser om støj eller eventuelt lokalt fastsatte støjgrænser?	x		Driftsfasen: Der henvises til fremsendt støjnotet, som omfatter anlægget med 16 Sungrow-battericontainere, fire MVS-enheder og én 60 kV-transformer. Rapportens punktberegninger viser overholdelse af de anvendte vejledende støjgrænser uden yderligere støjreducerende tiltag under rapportens beregningsforudsætninger. Anlægsfasen: Der kan forekomme støj i den begrænsede anlægsperiode. Bygherre følger Hedensted Kommunes relevante forskrifter og vilkår.	<u>Industri:</u> Anlægget er i udgangspunktet ikke reguleret af miljøstyrelsens vejledning om støj, men kan påbydes støjreduktion i overensstemmelse med vejledningen. Hedensted Kommune har ikke lokalt fastsatte støjgrænser.
15. Vil anlægsarbejdet kunne overholde de eventuelt lokalt fastsatte vejledende	x		Hvis »nej« angives overskridelsens omfang og begrundelse for overskridelsen	<u>Industri:</u> Anlægsarbejdet er omfattet af bekendtgørelsen om midlertidige

grænseværdier for støj og vibrationer?				aktiviteter, og skal anmeldes iht. denne. Da anlægsarbejdet foregår i dagtimerne, i en kortere periode, vurderes det at kunne gennemføres uden væsentlig gene for omgivelserne. Vej: Ingen yderligere bemærkninger.
16. Vil det samlede projekt, når anlægsarbejdet er udført, kunne overholde de vejledende grænseværdier for støj og vibrationer?	x		Hvis »nej« angives overskridelsens omfang og begrundelse for overskridelsen	<u>Industri:</u> Der er indsendt støjberegninger for anlægget, som viser at de relevante støjgrænser til skel, og nærliggende boligområder, kan overholdes. Vej: Ingen yderligere bemærkninger.
17. Er projektet omfattet Miljøstyrelsens vejledninger, regler og bekendtgørelser om luftforurening?		x	gå til pkt. 20	Hedensted Kommune er enig i, at projektet ikke er omfattet af nævnte.
18. Vil anlægsarbejdet kunne overholde de vejledende grænseværdier for luftforurening?			Hvis »Nej« angives overskridelsens omfang og begrundelse for overskridelsen.	
19. Vil det samlede projekt, når anlægsarbejdet er udført, kunne overholde de vejledende	x		Hvis »Nej« angives overskridelsens omfang og begrundelse for overskridelsen.	

grænseværdier for luftforurening?				
20. Vil projektet give anledning til støvgener eller øgede støvgener I anlægsperioden? I driftsfasen?		X	I tørre perioder kan eventuelle gener modvirkes ved enkle tiltag, fx vanding for at forhindre støvgener fra midlertidige grusflader i anlægsfasen. Driftsfasen vil ikke give anledning til støvgener.	Ingen yderligere bemærkninger.
21. Vil projektet give anledning til lugtgener eller øgede lugtgener I anlægsperioden? I driftsfasen?		x	Hvis »ja« angives omfang og forventet udbredelse.	Der forventes ingen lugt-gener fra projektet, hverken ved etablering eller drift.
22. Vil anlægget som følge af projektet have behov for belysning som i aften og nattetimer vil kunne oplyse naboarealer og omgivelserne I anlægsperioden? I driftsfasen?		x	Der etableres den nødvendige arbejds- og sikkerhedsbelysning på området. Belysningen vil blive udført som retningsbestemt belysning, så lysgener for omgivelserne begrænses mest muligt. I driftsfasen vil belysning kun være tændt ved eftersyn, som forventes at ske få gange årligt. Der arbejdes generelt i dagtimer – kun ved akutte driftsforstyrrelse på anlægget i nattetimerne. Lysgener vurderes derfor at være ubetydelige og svarende til et erhvervsområde.	Byg Bygherren oplyser, at der i anlægsperioden kan forekomme arbejdsbelysning. Den beskrevne belysning vurderes at kunne accepteres, idet den ikke forventes at kunne give lysgener på naboarealer eller omgivelser.
23. Er anlægget omfattet af risikobekendtgørelsen, jævnfør bekendtgørelse om kontrol med risikoen for større uheld med farlige stoffer nr. 372 af 25. april 2016?		x	Jf. punkt 1.13 i https://www.brs.dk/globalassets/brs---beredskabsstyrelsen/dokumenter/forebyggelse/2023/-vejledning-om-brandsikring-af-storre-oplag-af-litiuimionbatterier-samt-bess-.pdf	Hedensted Kommune er enig i, at projektet ikke er omfattet af risikobekendtgørelsen.
Projektets placering	**Ja**	**Nej**	**Tekst**	**Myndighedsvurdering**
24. Kan projektet rummes inden for	x		Kommunen er positiv over for batterianlæg i byzone inden for den konkrete kommuneplan. Den konkrete overensstemmelse med plangrundlaget afklares i myndighedsbehandlingen.	Byg: Der er ingen lokalplan for

lokalplanens generelle formål?				området. Projektet er ok i forhold til gældende kommuneplanramme for området.
25. Forudsætter projektet dispensation fra gældende bygge- og beskyttelseslinjer?		x	Ingen identificeret	Landskab: Der er ingen gældende bygge- og beskyttelseslinjer indenfor projektområdet og der kræves derfor ingen dispensationer.
26. Indebærer projektet behov for at begrænse anvendelsen af naboarealer?		X		Ansøger oplyser, at projektet ikke indebærer behov for at begrænse anvendelsen af naboarealer. Det forudsættes, at nødvendige sikkerheds- og brandafstande kan overholdes inden for projektarealet.
27. Vil projektet kunne udgøre en hindring for anvendelsen af udlagte råstofområder?		X		Nej. Der er ikke udlagte råstofområder i området omkring projektområdet.
28. Er projektet tænkt placeret indenfor kystnærhedszonen?		X		Placeringen er ikke inden for kystnærhedszonen.
29. Forudsætter projektet rydning af skov? (skov er et bevokset areal med træer, som danner eller indenfor et rimeligt tidsrum		x		Etablering af batterianlægget og tilhørende LAR-løsning/regnvandsbassin forudsætter rydning af træer på især den sydøstlige del af grunden.

ville danne sluttet skov af højstammede træer, og arealet er større end ½ hektar og mere end 20 meter bredt.)				Anlægget placeres dog, så de fleste træer kan blive stående. Det træ-dækkede areal er under ½ hektar.
30. Vil projektet være i strid med eller til hinder for realiseringen af en rejst fredningssag?		X		Nej, Hedensted kommune er ikke bekendt med, at der skulle være rejst en fredningssag, der omfatter projektområdet.
31. Afstanden fra projektet i luftlinje til nærmeste beskyttede naturtype i henhold til naturbeskyttelseslovens § 3.			Ca. 250 m til § 3 beskyttet sø/mose - mod vest.	Natur: På grund af afstanden og beliggenheden vurderes beskyttede naturtyper ikke at blive påvirket.
32. Er der forekomst af beskyttede arter og i givet fald hvilke?	x		Ja. Bat Consults flagermusundersøgelse af 22. august 2026 registrerede dværgflagermus, pipistrelflagermus og brunflagermus i eller omkring projektområdet. Undersøgelsen fandt ikke aktuelle eller tidligere yngle- eller rastesteder i de undersøgte træer. Områdets begrænsede funktion som fourageringsområde og ledelinje vurderes at kunne opretholdes, hvis dele af den eksisterende bevoksning bevares eller erstattes af ny højere bevoksning. Se rapportens samlede vurdering.	Natur: Der er ikke kendskab til andre beskyttede arter i området. Der er registreret butsnudet frø indenfor 1 kilometer af projektområdet. Registreringen er fra 2023. Projektområdet er dog ikke favorabelt for butsnudet frø, så det vurderes ikke at være problematisk.
33. Afstanden fra projektet i luftlinje til nærmeste fredede område.			Ca. 4 km	Nærmeste fredede område ligger ca. 1,3 km nordøst for projektområdet. Projektet vurderes ikke at påvirke

		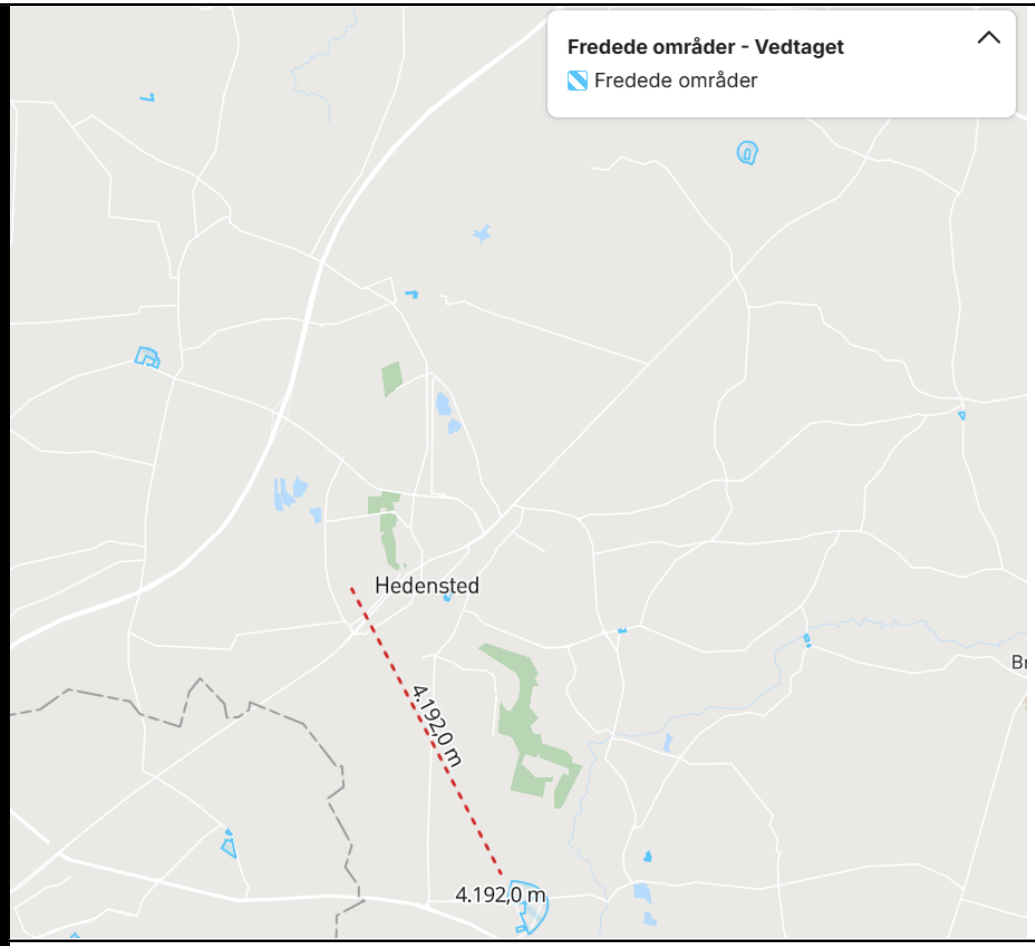	fredningen pga. afstanden hertil.
34. Afstanden fra projektet i luftlinje til nærmeste internationale naturbeskyttelsesområde (Natura 2000-områder, habitatområder, fuglebeskyttelsesområder og Ramsarområder).		4 km mod syd	Det nærmeste Natura 2000-område er N78 Skove langs nordsiden af Vejle Fjord, 4,2 kilometer mod syd.

35. Vil projektet medføre påvirkninger af overfladevand eller grundvand, for eksempel i form af udledninger til eller fysiske ændringer af vandområder eller grundvandsforekomster?		x	Der planlægges ingen normal procesudledning. Rent regnvand ledes til regnvandsbassin til nedsivning; nedsivning søges særskilt. Vand fra impermeable risikoområder tilbageholdes i tæt opsamling ved brand med slukningsvand eller anden kontaminering. Forbindelsen til nedsivning skal kunne lukkes sikkert og betjenes manuelt fra et sikkert, markeret sted med synlig stillingsindikering. Opsamlingsvolumen i brønd, afløb og membranområde dimensioneres for den fagligt begrundede kombination af regn og slukningsvand. Beregningen omfatter tæt areal, regnintensitet/-varighed samt beredskabets vandydelse og indsatsvarighed. Slamsugertømning kan indregnes og eventuel recirkulation kan reducere tilførslen af nyt slukningsvand. Opsamlet hændelsesvand frigives ikke til nedsivning, før kvaliteten er afklaret efter kommunens accepterede kriterier. Forurenet vand klassificeres og bortkøres til aftalt modtager. Den endelige afvandingsplan og kapacitetsberegning dokumenterer løsningen.	Drikkevand: Vilkår til grundvandsbeskyttelse bliver stillet i § 19-tilladelsen jf. Miljøbeskyttelseslovene. Der sker ikke nedsivning af slukningsvand samt spildevand fra anlæggene. Rent overfladevand nedsives. Projektet vurderes derfor ikke at påvirke grundvandsforekomsterne. Vandløb Det er oplyst, at der ikke skal ske udledning af spildevand i hverken anlægs- eller driftsfasen for projektet. Ansøger har oplyst, at alt overfladevand håndteres på egen grund, og der etableres et system til håndtering af forurenet vand i uheldstilfælde. Regnvand håndteres ved LAR-løsning/nedsivning. På dem baggrund vurderes projektet ikke at medføre en påvirkning af overfladevand.

36. Er projektet placeret i et område med særlige drikkevandinteresser?		x	Nej, kun almindelige drikkevandsinteresser (OD)	Enig med ansøger.

37. Er projektet placeret i et område med registreret jordforurening?		x	Nej, men der er v1 klassificering på areal grænsende op til 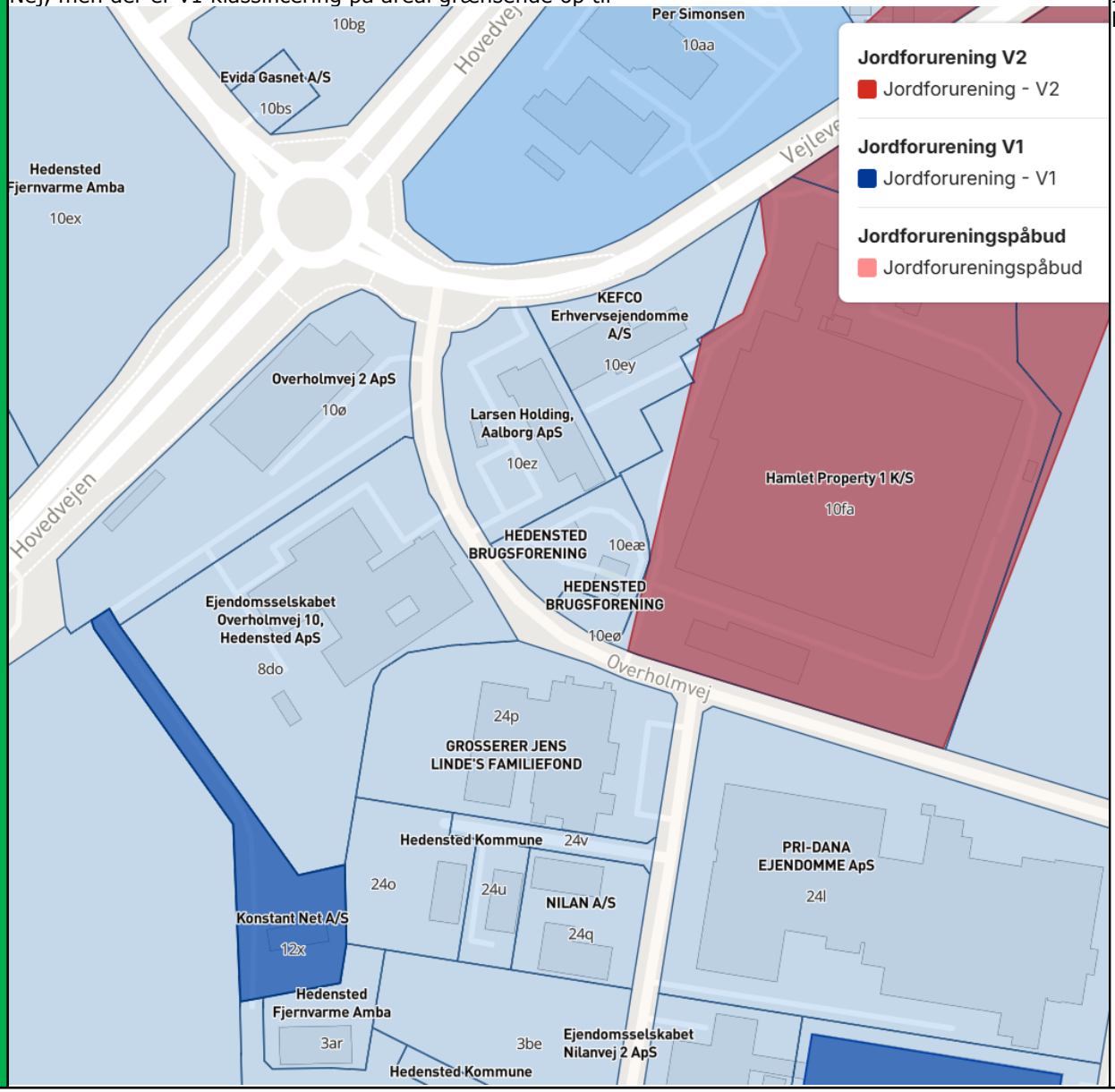	Ingen supplerende bemærkninger

38. Er projektet placeret i et område, der i kommuneplanen er udpeget som område med risiko for oversvømmelse.		(x)	Kun på en lille del af arealet 	Den sydlige del af projektområdet ligger i et område udpeget i kommuneplanen som område med risiko for oversvømmelse fra regnvandskloak. Selve batteri-anlægget vil være beliggende uden for potentielt oversvømmelsesområde. LAR-anlægget kan blive berørt, men det vurderes ikke at være problematisk.

39. Er projektet placeret i et område, der, jævnfør oversvømmelseslov en, er udpeget som risikoområde for oversvømmelse?		x	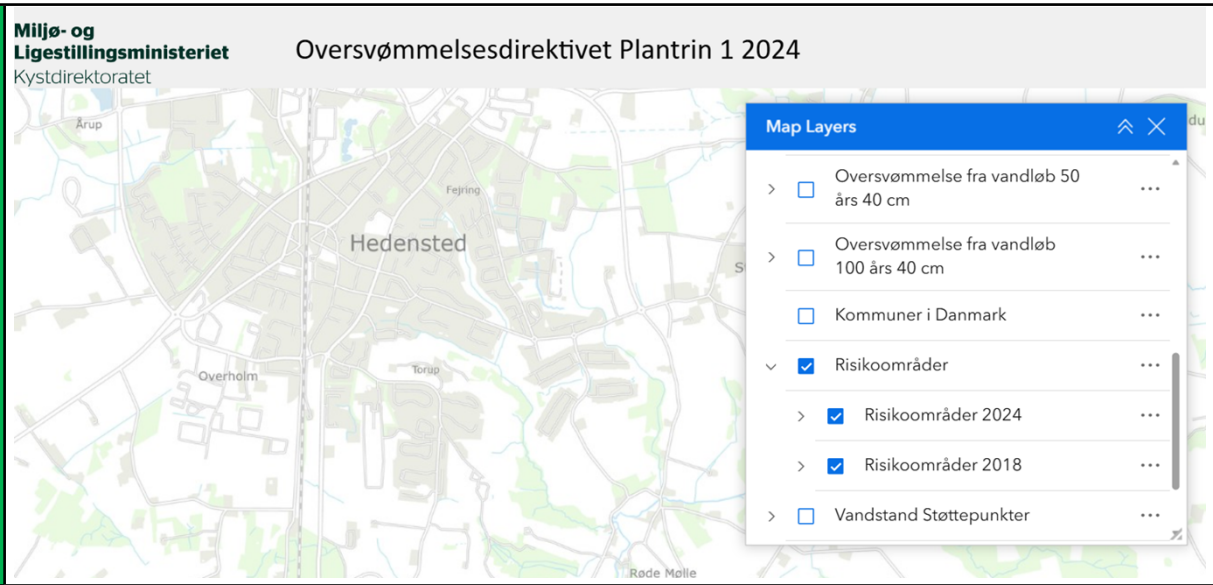	Projektområdet ligger *ikke* i et område udpeget som risikoområde jf. oversvømmelseslove n.
40. Er der andre lignende anlæg eller aktiviteter i området, der sammen med det ansøgte må forventes at kunne medføre en øget samlet påvirkning af miljøet (Kumulative forhold)?		x		Transformerstation på Overholmvej 8 vil formentlig skulle udvides på et tidspunkt. Det vurderes dog, at støjbilledet fra anlægget vil være nogenlunde uændret efter ombygning. Det nærliggende område mod nord og øst er erhvervsområde. Det åbne område mod syd er under planlægning til erhvervsområde, der skal kunne tåle en vis støjbelastning. Det vurderes derfor at begge anlæg vil kunne overholde de relevante støjgrænser, og ikke

				vil påvirke de nærmeste boligområder, omkring 300 meter mod nord og øst.
41. Vil den forventede miljøpåvirkning kunne berøre nabolande?		x		Enig med ansøger.
42. En beskrivelse af de tilpasninger, ansøger har foretaget af projektet inden ansøgningen blev indsendt og de påtænkte foranstaltninger med henblik på at undgå, forebygge, begrænse eller kompensere for væsentlige skadelige virkninger for miljøet?			Projektet baseres på Sungrow PowerTitan 3.0 med LFP-celler, integrerede PCS, BMS, alarmer og beskyttelsesfunktioner. Det interne brandslukningssystem (FSS) omfatter røg-, varme- og brandbar gasdetektion, brandalarmcentral, lyd-/lysalarmer og nødventilation. Den projektspecifikke FSS-tegning og ajourførte brandstrategi fastlægger den endelige udførelse og indsats. Intern kølevæskeopsamling og tæt ekstern barriere begrænser udslip. Transformerolie opsamles særskilt. Afløb kan lukkes ved spild, mistanke om forurening eller brand, så hændelsesvand tilbageholdes og kan undersøges og bortkøres. Elektrisk nødstop og afløbslukning håndteres særskilt i beredskabsplanen. DKV-planen omfatter inspektion af væskekredse, tæt underlag, brønde, opsamlingsvolumen, ventil og alarmer samt logning, prøvetagning og håndtering efter hændelser. Beplantning og eventuelle nødvendige støjtiltag indgår i den endelige projektering. Se § 19-ansøgningen for den uddybende beskrivelse af miljøbeskyttelsen. Der anvendes LFP-batterier (lithium-jernfosfat) med de beskrevne overvågnings- og beskyttelsesfunktioner. Der planlægges beplantningsbælte for at begrænse den visuelle påvirkning. Støjgrænser sikres overholdt og der henvises til positiv udarbejdet støjrapport.	Der udarbejdes en tilladelse til anlægget jf. Miljøbeskyttelseslovens § 19, særligt med henblik på beskyttelse af jord, overfladevand og grundvand. Nedsivningstilladelse meddeles separat, eller sammen med § 19 tilladelsen.

43. Undertegnede erklærer herved på tro og love rigtigheden af ovenstående oplysninger.

Dato:____22/10 2026_____ Bygherre/anmelder:____BESS 17 ApS_____

Vejledning

Skemaet udfyldes af bygherren eller dennes rådgiver baseret på bygherrens viden om eget projekt sammenholdt med de oplysninger og vejledninger, der henvises til i skemaet. Det forudsættes således, at bygherren eller dennes rådgiver er fortrolig med den miljølovgivning, som projektet omfattes af. Bygherren skal ikke gennem præcise beregninger angive projektets forventede påvirkninger men alene tage stilling til overholdelsen af vejledende grænseværdier og angivne miljøforhold baseret på de oplysninger, der kan hentes på offentlige hjemmesider.

Farverne »rød/gul/grøn« angiver, hvorvidt det pågældende tema kan antages at kunne medføre, at projektet vurderes at kunne påvirke miljøet væsentligt og dermed være VVM-pligtigt. »Rød« angiver en stor sandsynlighed for VVM-pligt og »grøn« en minimal

sandsynlighed for VVM-pligt. Hvis feltet er sort, kan spørgsmålet ikke besvares med ja eller nej. VVM-pligten afgøres dog af VVM-myndigheden. I de fleste tilfælde vil kommunen være VVM-myndighed.

Bygherres eller dennes rådgivers udfyldelse af skemaet er omfattet af straffelovens § 161 om strafansvar ved afgivelse af urigtige oplysninger til en offentlig myndighed.

Myndighedsscreening – udfyldes af kommunen						
	Ikke relevant	**Ja**	**Nej**	**Bør under-søges**	Initialer	Vurdering
Kan projektets kapacitet og længde for strækningsanlæg give anledning til væsentlige miljøpåvirkninger			X			Der er ikke tale om et strækningsanlæg.
Kræver bortskaffelse af affald og spildevand ændringer af bestående ordninger i: anlægsfasen driftsfasen			X			Industri: Projektet/anlægget vil hverken under etablering eller drift generere særlige affaldstyper eller processpildevand, der kræver nye løsninger/ordninger.
Tænkes projektet placeret i Vadehavsområdet			x			Ingen bemærkninger
Vil projektet være i strid med eller til hinder for etableringen af reservater eller naturparker			X			Nej, projektet berører ikke områder hvor det påtænkes at etablere reservater eller naturparker.
Indebærer projektet en mulig påvirkning af sårbare områder			X			Ikke indsatsområde eller sårbare områder (NFI og SFI). Ikke indvindingsopland. Nærmeste BNBO ligger mere end 1 km mod vest.
Kan projektet påvirke registrerede, beskyttede naturområder Nationalt: Internationalt (Natura 2000-områder):			X			Pga. afstanden vurderes Natura 2000-områder ikke at blive påvirket af projektet.
Forventes området at rumme beskyttede arter efter habitatdirektivets bilag IV		X				Natur Rapporten konkluderer, at der kan forekomme flagermus i området, men at det har en meget begrænset funktion som fourageringsområde og ledelinje for lokale flagermus. Funktionen er primært knyttet til de bevoksede kanter og i mindre grad enkelte træer. Denne funktion vurderes at kunne opretholdes, selvom enkelte træer fjernes, hvis dele af den eksisterende bevoksning bevares, eller erstattes af ny højere bevoksning (træer). Der blev udpeget enkelte birketræer i området som potentielt kunne anvendes af flagermus, men de står i den fjernest ende af området (mod sydøst) og vil ikke blive berørt af dette projekt.

						Ansøger har desuden anført, at det planlægges at etablere skærmende beplantning på området efter anlæggelsen.
Forventes området at rumme rødlistearter			X			Natur Der er registreret butsnudet frø indenfor 1 kilometer af området. Området er ikke favorabelt for rødlistede arter og vurderes ikke at beskadige arterne eller deres levesteder. Kendskab til øvrige rødlistede arter i området findes ikke.
Kan projektet påvirke områder, hvor fastsatte miljøkvalitetsnormer allerede er overskredet Overfladevand: Grundvand: Naturområder: Boligområder (støj/lys og luft)						Vandløb Det er oplyst, at der ikke skal ske udledning til overfladevand i forbindelse med projektet. På den baggrund vurderes projektet ikke at påvirke overfladevand i nærområdet. Drikkevand: Projektet vurderes ikke at påvirke grundvandsforekomsten. Der sker ikke nedsivning af evt. slukningsvand eller andet kontamineret vand, der opsamles/tilbageholdes. Rent overfladevand nedsives i området. Natur: Der er ikke naturkvalitetsmål for området. Industri: Projektet forventes ikke at påvirke boligområder med støj, jf. støjrapport. Der er over 300 meter til nærmeste boliger. Der forekommer ikke emissioner til luft fra anlægget. Byg: Evt. lysinstallationer på ejendommen forventes ikke at påvirke nærliggende boligområder.
Er området, hvor projektet tænkes placeret, sårbar overfor den forventede miljøpåvirkning			X			Området vurderes ikke at være sårbart over for projektets miljøpåvirkninger.
Tænkes projektet etableret i et tæt befolket område			X			Projektet placeres i et erhvervsområde i udkanten af Hedensted by. Anlæggets beliggenhed vurderes ikke i sig selv at være inden for et tæt befolket område.
Kan projektet påvirke historiske, kulturelle, arkæologiske, æstetiske eller geologiske landskabstræk						Projektet på den konkrete placering vurderes ikke at kunne påvirke nævnte landskabstræk.
Miljøpåvirkningernes omfang (geografisk område og omfanget af personer, der berøres)						Der er udarbejdet en støjrapport der dokumenterer at relevante støjgrænser under almindelig drift vil kunne overholdes.
Miljøpåvirkningens grænseoverskridende karakter						Anlæggets miljøpåvirkning vil jf. ovenstående være meget lokal, og primært omhandle støj fra anlæggets kølesystem og kompressorer.

Miljøpåvirkningsgrad og -kompleksitet						Anlæggets almindelige drift medfører ingen umiddelbare miljøpåvirkninger. Farlige væsker er indelukket, med intern opsamlingsmulighed. Derudover etableres der mulighed for opsamling/tilbageholdelse af farlige væsker og eventuelt brandslukningsvand v.h.a. impermeabelt underlag og opsamlingsbrønd.
Miljøpåvirkningens sandsynlighed						Det vurderes at være usandsynligt at anlægget, med de påtænkte sikkerhedsforanstaltninger, vil give anledning til miljøpåvirkninger.
Miljøpåvirkningens: Varighed: Hyppighed: Reversibilitet:						Støjen fra anlægget vil variere lidt, afhængig af den aktuelle drift, hen over døgnet. Der forventes ingen længere varende miljøpåvirkninger. Anlægget vil kunne fjernes helt, hvis det ønskes lukket, og området vil kunne reetableres.
Myndighedens konklusion						
	Ikke relevant	**Ja**	**Nej**	**Bør under-søges**		
Giver resultatet af screeningen anledning til at antage, at det anmeldte projekt vil kunne påvirke miljøet væsentligt, således at det er omfattet af krav om miljøvurdering (VVM-pligtigt):			X			Hedensted Kommune vurderer, at projektet ikke vil påvirke miljøet væsentligt, og derfor skal projektet ikke gennemgå en miljøvurdering.

Dato: 26-11-2026 Sagsbehandler: Bjarke Egelund