



**Kommunegrænser - til Plandata (DAGI)**

 Kommunegrænse - generaliseret

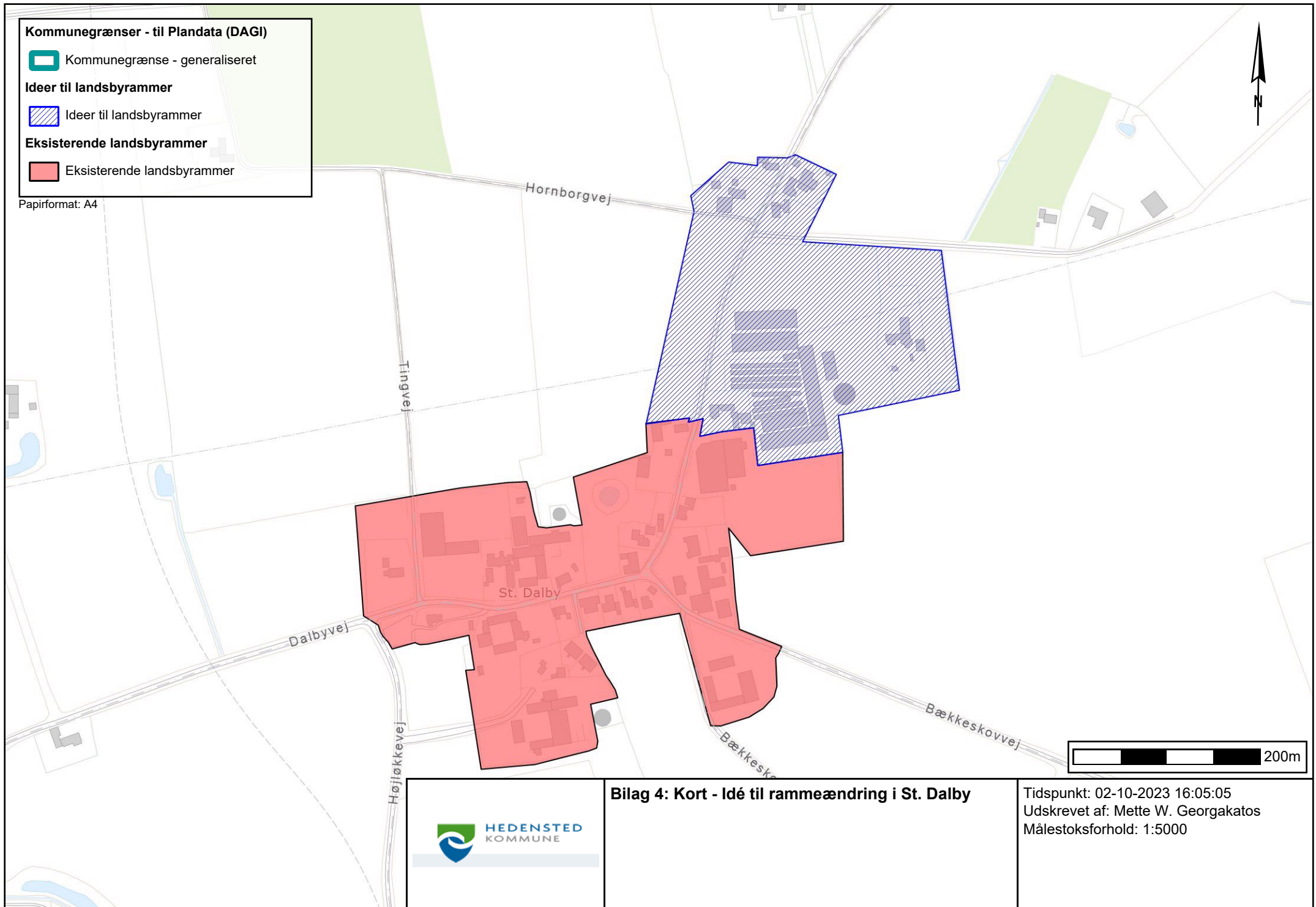
**Ideer til landsbyrammer**

 Ideer til landsbyrammer

**Eksisterende landsbyrammer**

 Eksisterende landsbyrammer

Papirformat: A4



**Bilag 4: Kort - Idé til rammeændring i St. Dalby**

Tidspunkt: 02-10-2023 16:05:05  
Udskrevet af: Mette W. Georgakatos  
Målestoksforhold: 1:5000