




Kommunegrænser - til Plandata (DAGI)

 Kommunegrænse - generaliseret

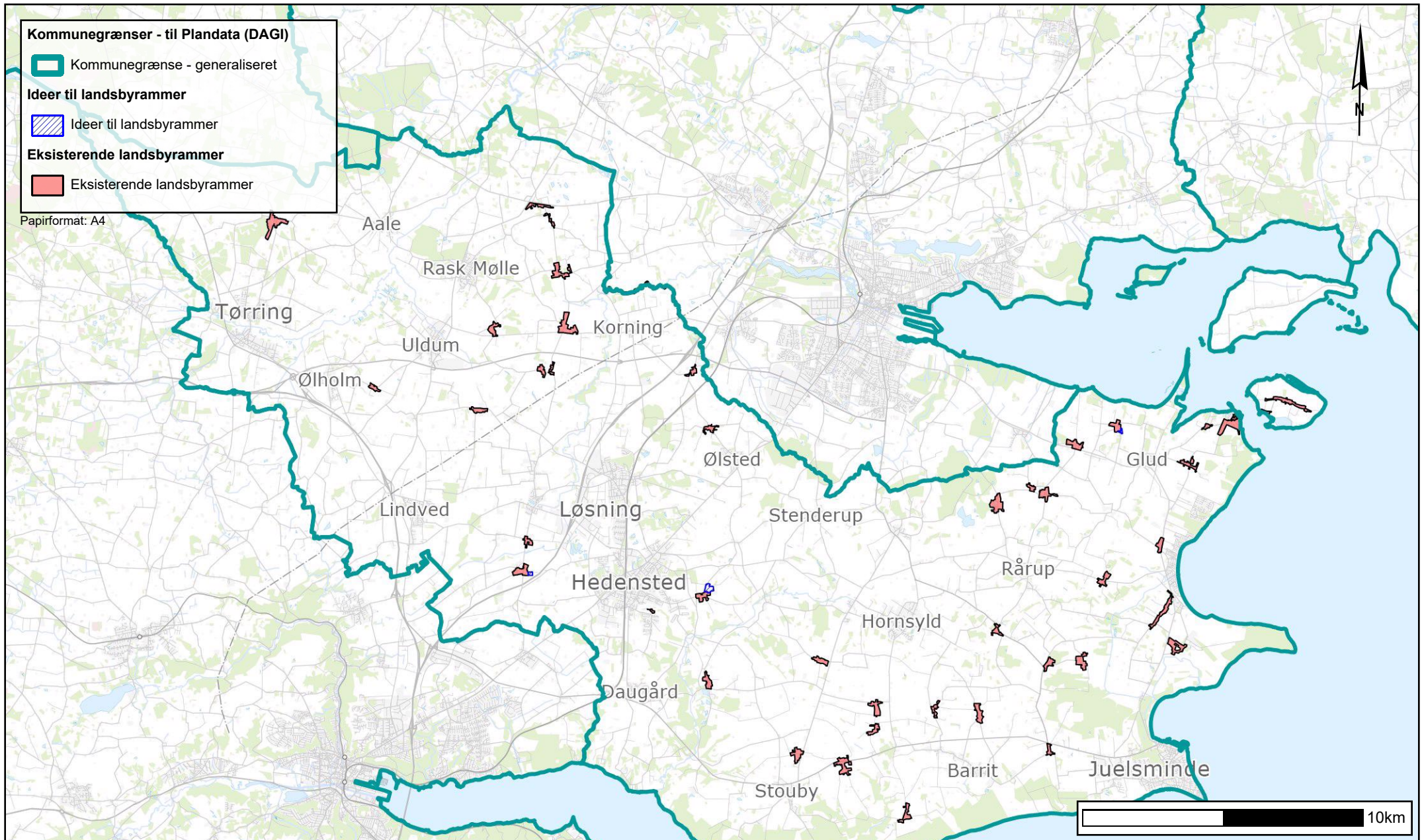
Ideer til landsbyrammer

 Ideer til landsbyrammer

Eksisterende landsbyrammer

 Eksisterende landsbyrammer

Papirformat: A4



Bilag 2: Kort - Landsbyer i landzone

Landsbyer i landzone samt idéer til ændringer af landsbyrammer

Tidspunkt: 02-10-2023 15:57:09
Udskrevet af: Mette W. Georgakatos
Målestoksforhold: 1:180000