

Glud 2

Forlængelse af KT 1.B.30 -
Område nord for Nordbakken.
Søborgvej - Sideudvidelse af
vej med dobbeltrettet cykelsti.
Ca. 150 m

2 mio.

FORELØBIG

GLUD

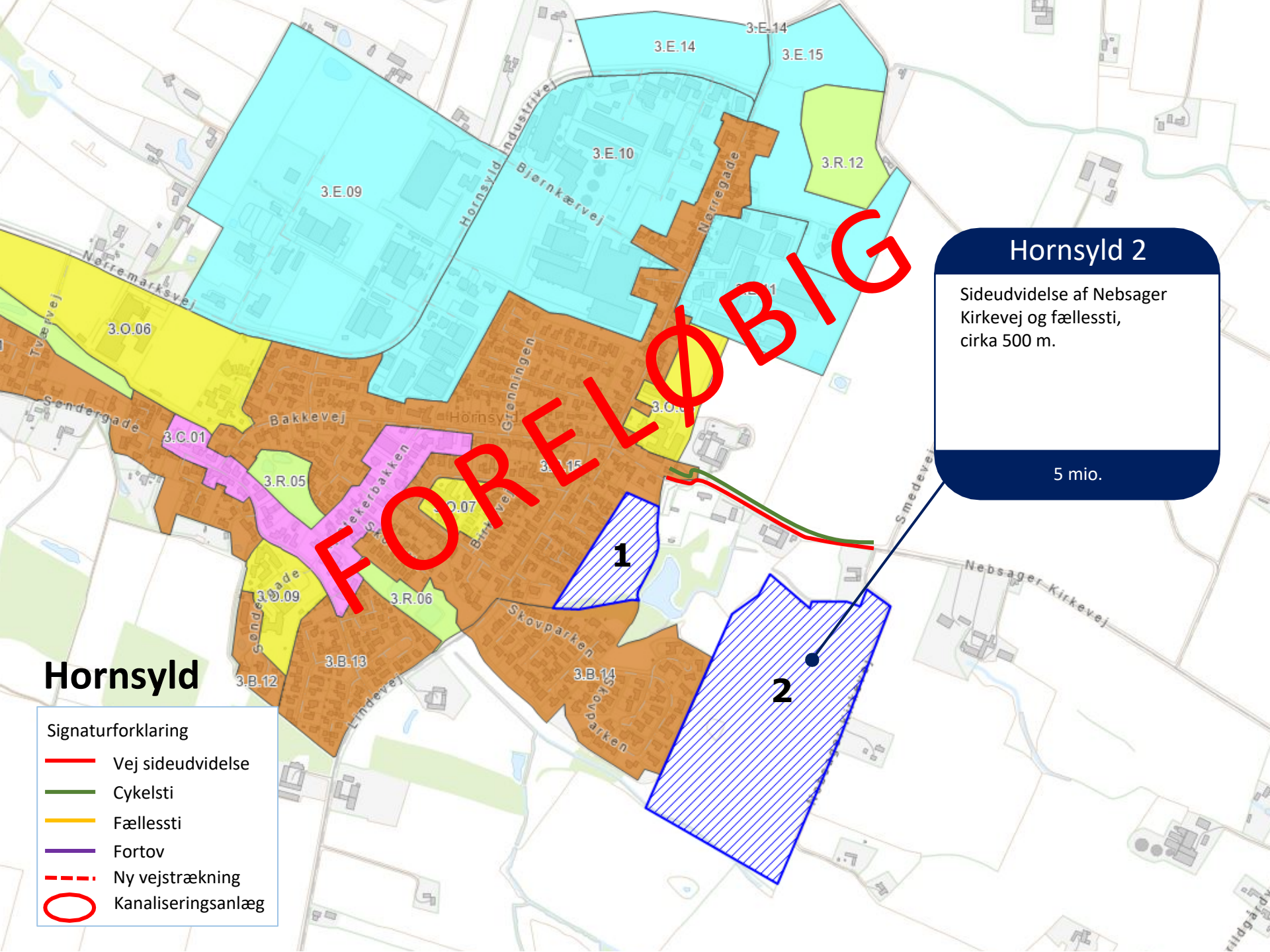
Signaturforklaring

-  Vej sideudvidelse
-  Cykelsti
-  Fællessti
-  Fortov
-  Ny vejstrækning
-  Kanaliseringsanlæg

Glud 3

BR 3 - nord og BR 3 - syd
Ligger op af planlagt
omfartsvej øst om Glud.
Mangler økonomi til hele
projektet – forundersøgelser,
projektering og udførelse.
Der er lavet korridoranalyse.
Det er usikkert hvordan
anlægsudgiften fordeles.

Kommunal andel
estimeret til 35 mio.



Hornsyld 2

Sideudvidelse af Nebsager Kirkevej og fællessti, cirka 500 m.

5 mio.

Hornsyld

- Signaturforklaring
- Vej sideudvidelse
 - Cykelsti
 - Fællessti
 - Fortov
 - - - Ny vejstrækning
 - Kanaliseringsanlæg

FORELØBIG

1

2

3.O.06

3.E.09

3.E.10

3.E.14

3.E.14

3.E.15

3.R.12

3.O.06

3.C.01

3.R.05

3.O.07

3.O.07

3.O.09

3.R.06

3.B.12

3.B.13

3.B.14

Nørremærksvej

Hornsyld Industrivej
Bjørnkærvej

Nørregade

Tværpvej

Søndergade

Bakkevej

Hornsyld
Grønningen

Lekerbakken

Birkevej

Søndergade

Lindevej

Stovparken

Stovparken

Smedevej

Nebsager Kirkevej

Rindgårdsvej

FORELØBIG

Bjerre 1

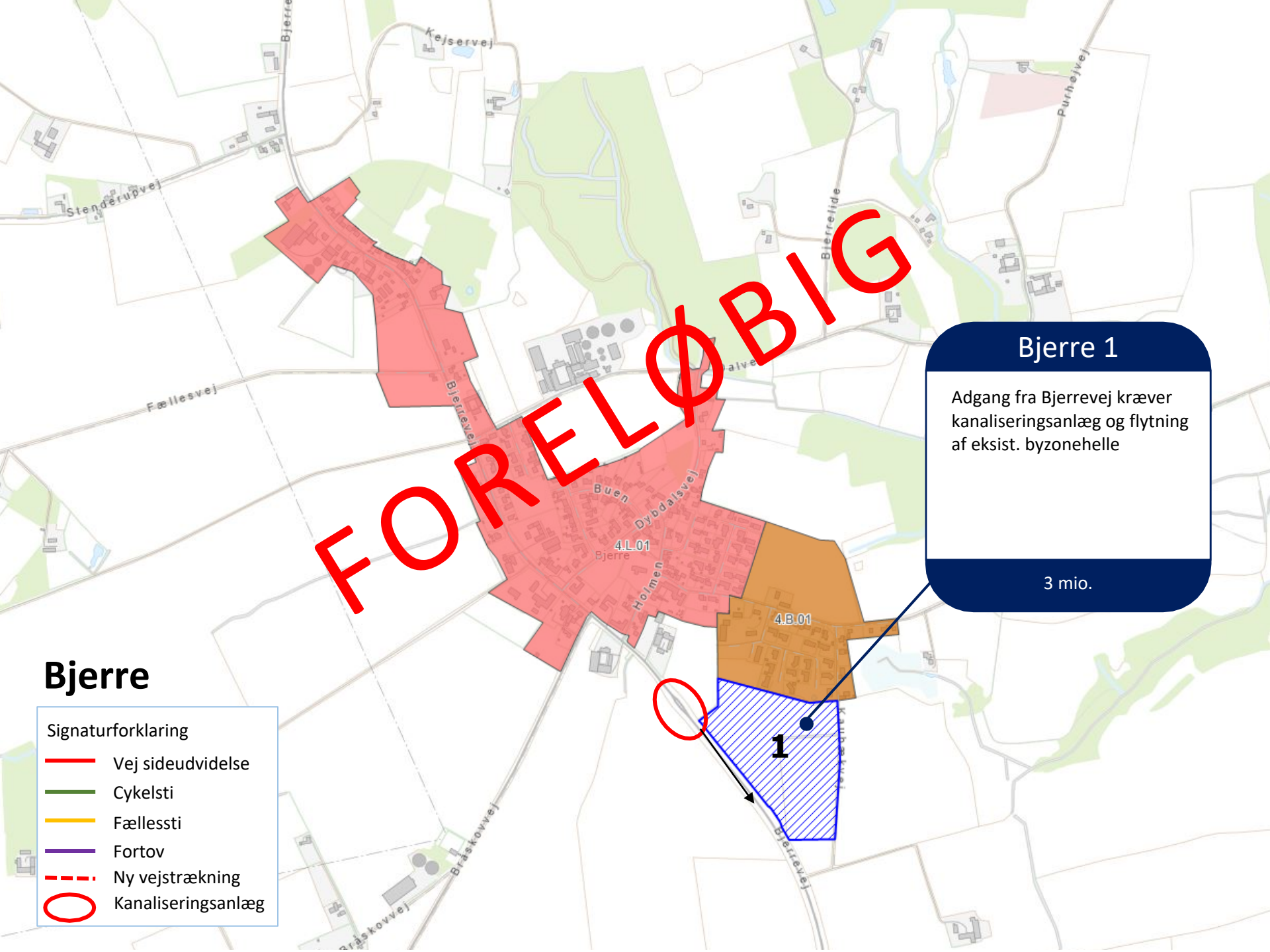
Adgang fra Bjerrevej kræver
kanaliseringsanlæg og flytning
af eksist. byzonehelle

3 mio.

Bjerre

Signaturforklaring

-  Vej sideudvidelse
-  Cykelsti
-  Fællessti
-  Fortov
-  Ny vejstrækning
-  Kanaliseringsanlæg



Stenderup 1

Sammenhæng med KP 4.B.08
Hvis adgang fra Ørnstrupvej -
Optimering af vejen med
bevarelse af landsbypræget
300 - 500 m.
Interne stier integreres med
KP 4.B.08 med adgang til
skolen.

2 mio.

FORELØBIG

Stenderup

Signaturforklaring

-  Vej sideudvidelse
-  Cykelsti
-  Fællessti
-  Fortov
-  Ny vejstrækning
-  Kanaliseringsanlæg

Stouby 2

Sammenhæng med KP område 3.B.19.

Adgang til Fakkegravvej der skal sideudvides, cirka 350 m. Der kan ikke opnås vejudlæg til fortov/sti langs vejen på grund af bebyggelse langs vejen.

Stiadgang via planlagt adgang i nordenden af Fakkegravvej. Kommunal investering lagt på KP 3.B.19 sag.

FOR ELEV ÆBIG

Stouby

Signaturforklaring

-  Vej sideudvidelse
-  Cykelsti
-  Fællessti
-  Fortov
-  Ny vejstrækning
-  Kanaliseringsanlæg

FORELØBIG

Korning

Signaturforklaring

-  Vej sideudvidelse
-  Cykelsti
-  Fællessti
-  Fortov
-  Ny vejstrækning
-  Kanaliseringsanlæg

Korning 3

Projekt afhænger af adgang til enten Ussingvej eller Merringvej. Ussingvej skal sideudvides med vej og evt. fællessti, cirka 500 m. Merringvej - mindre sideudvidelse. Interne stier anlægges evt. med tilslutning til Søndervang eller Vestervangsvej.

Ussingvej 5 mio.
Merringvej 1 mio.

FORLØB BIG

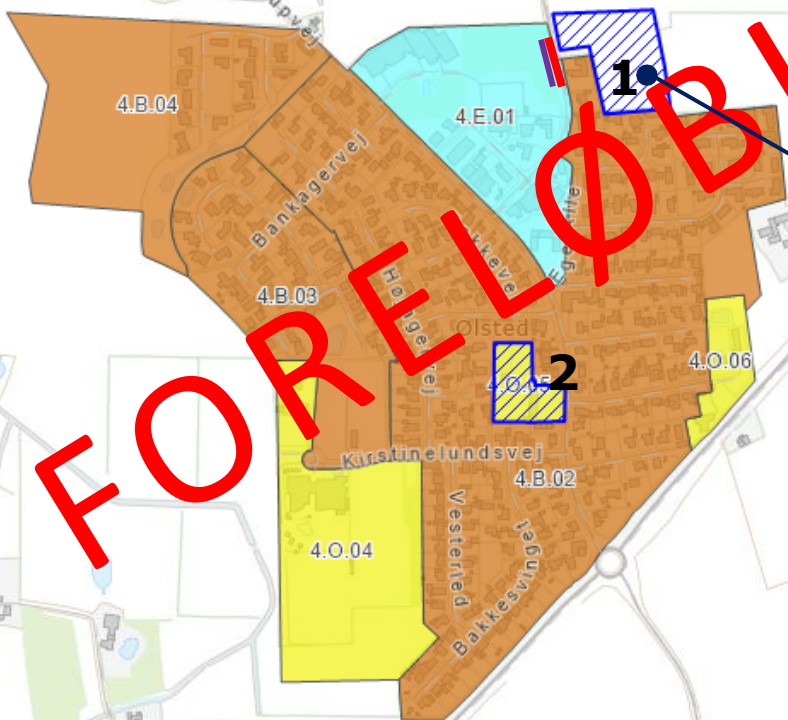
Ølsted

- Signaturforklaring
-  Vej sideudvidelse
 -  Cykelsti
 -  Fællessti
 -  Fortov
 -  Ny vejstrækning
 -  Kanaliseringsanlæg

Ølsted 1

Ny Kirkevej sideudvides og der etableres fortov, cirka 100 m

1 mio.



Ø. Snede 2

Adgang fra Båstrup Kirkevej.
Det anbefales at der etableres intern boligvej indenfor rammen, uden facadeadgange til de enkelte boliger fra Båstrup Kirkevej. Vejen sideudvides, cirka 100 m.

0,6 mio.

Ø. Snede

Signaturforklaring

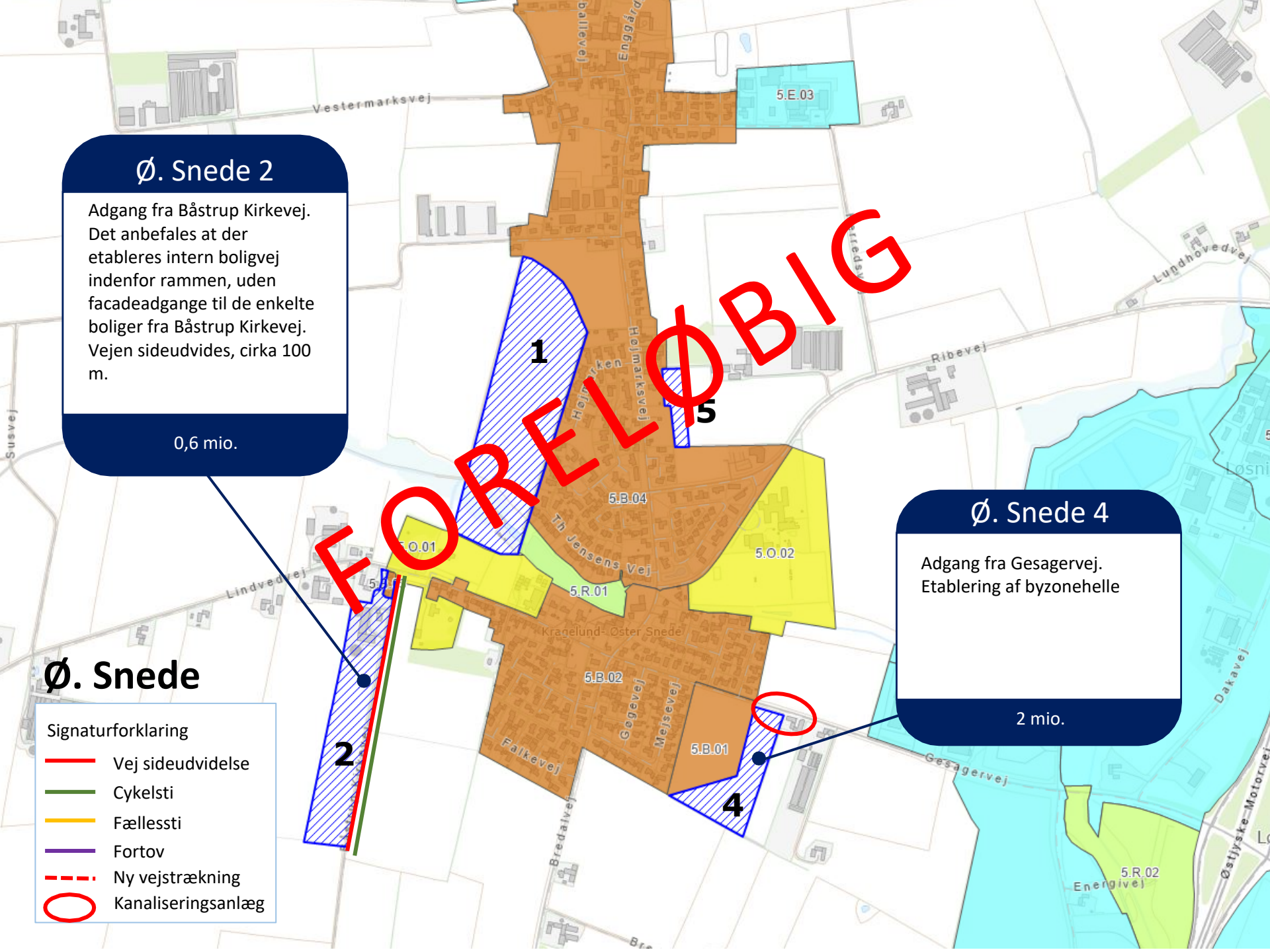
-  Vej sideudvidelse
-  Cykelsti
-  Fællessti
-  Fortov
-  Ny vejstrækning
-  Kanaliseringsanlæg

Ø. Snede 4

Adgang fra Gesagervej.
Etablering af byzonehelle

2 mio.

FORELØBIG



Hedensted 5

Der skal etableres signalanlæg ved tilslutning til Vestre Ringvej overfor Skovbrynet. Udgiften deles med udvikler. Den kommunale udgift estimeres til 3 mio. kr.

3 mio.

Hedensted 2

Evt. vejforbindelse mellem Hovedvejen og Remmerslundvej uden om Remmerslund.

Der skal etableres skolesti forbindelse fra området til en af skolerne. cirka 1 km sti. Skolesti estimeres til 4 mio.kr.

4 mio.

Hedensted 4

Gretbjergvej sideudvides og skolesti forlænges. Cirka 200 m

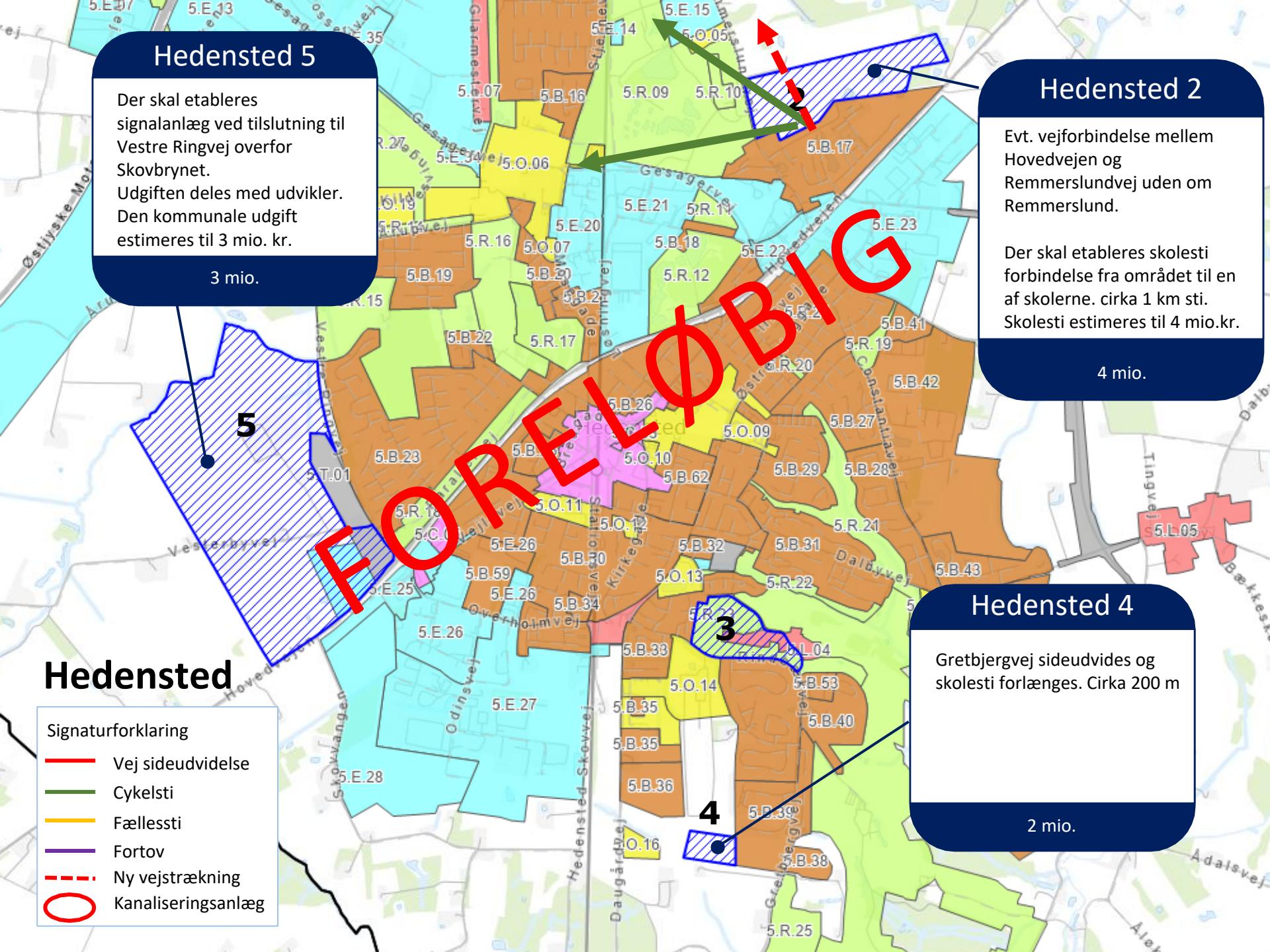
2 mio.

Hedensted

Signaturforklaring

-  Vej sideudvidelse
-  Cykelsti
-  Fællessti
-  Fortov
-  Ny vejstrækning
-  Kanaliseringsanlæg

FORELØBIG



Løsning 3

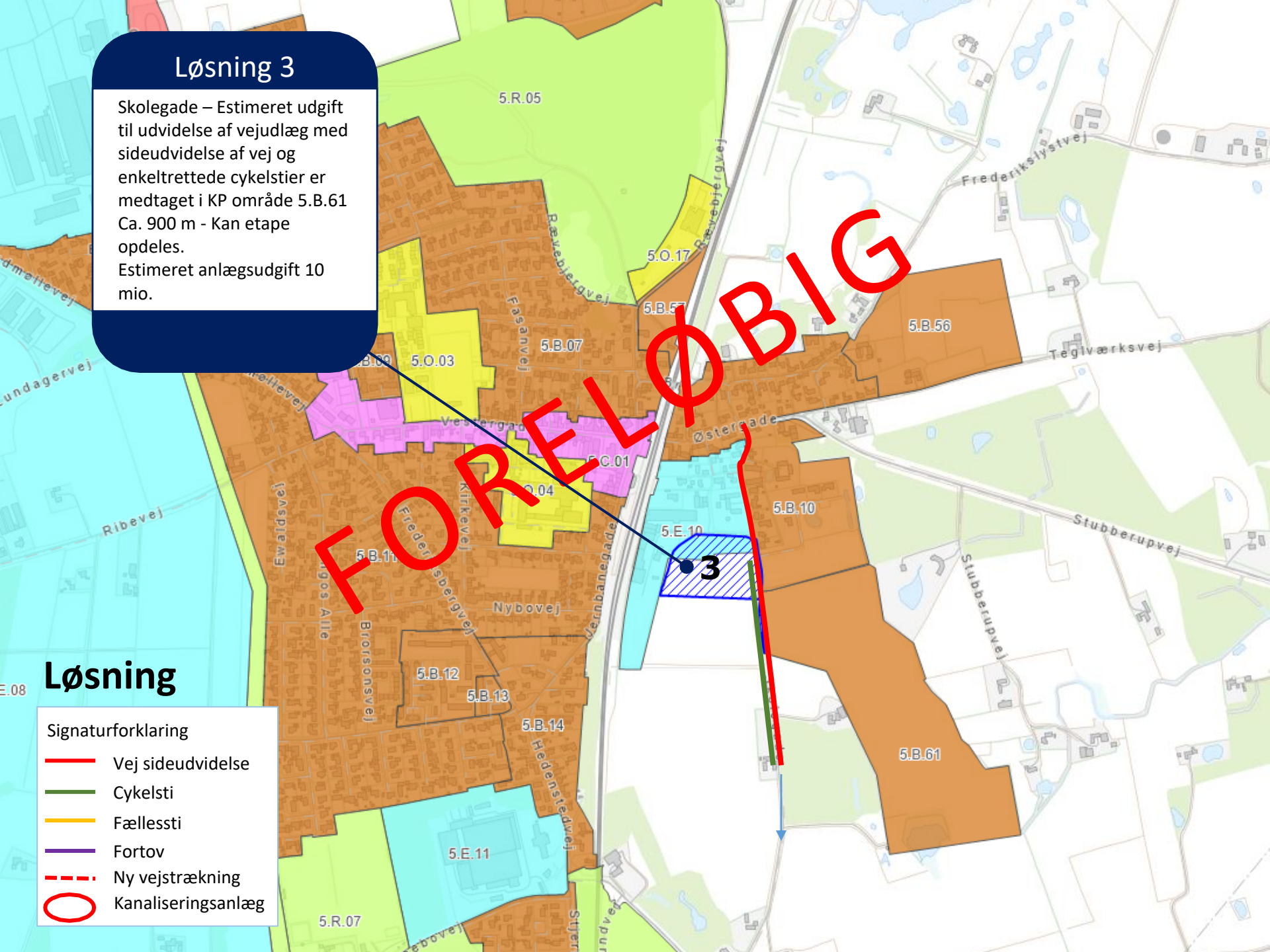
Skolegade – Estimeret udgift til udvidelse af vejudlæg med sideudvidelse af vej og enkelttrerede cykelstier er medtaget i KP område 5.B.61. Ca. 900 m - Kan etape opdeles. Estimeret anlægsudgift 10 mio.

FORELØBIG

Løsning

Signaturforklaring

-  Vej sideudvidelse
-  Cykelsti
-  Fællessti
-  Fortov
-  Ny vejstrækning
-  Kanaliseringsanlæg



Lindved 4

Agersbølvej - Udvidelse af vejudlæg med sideudvidelse af vejen og etablering af cykelsti. Ca. 300 m

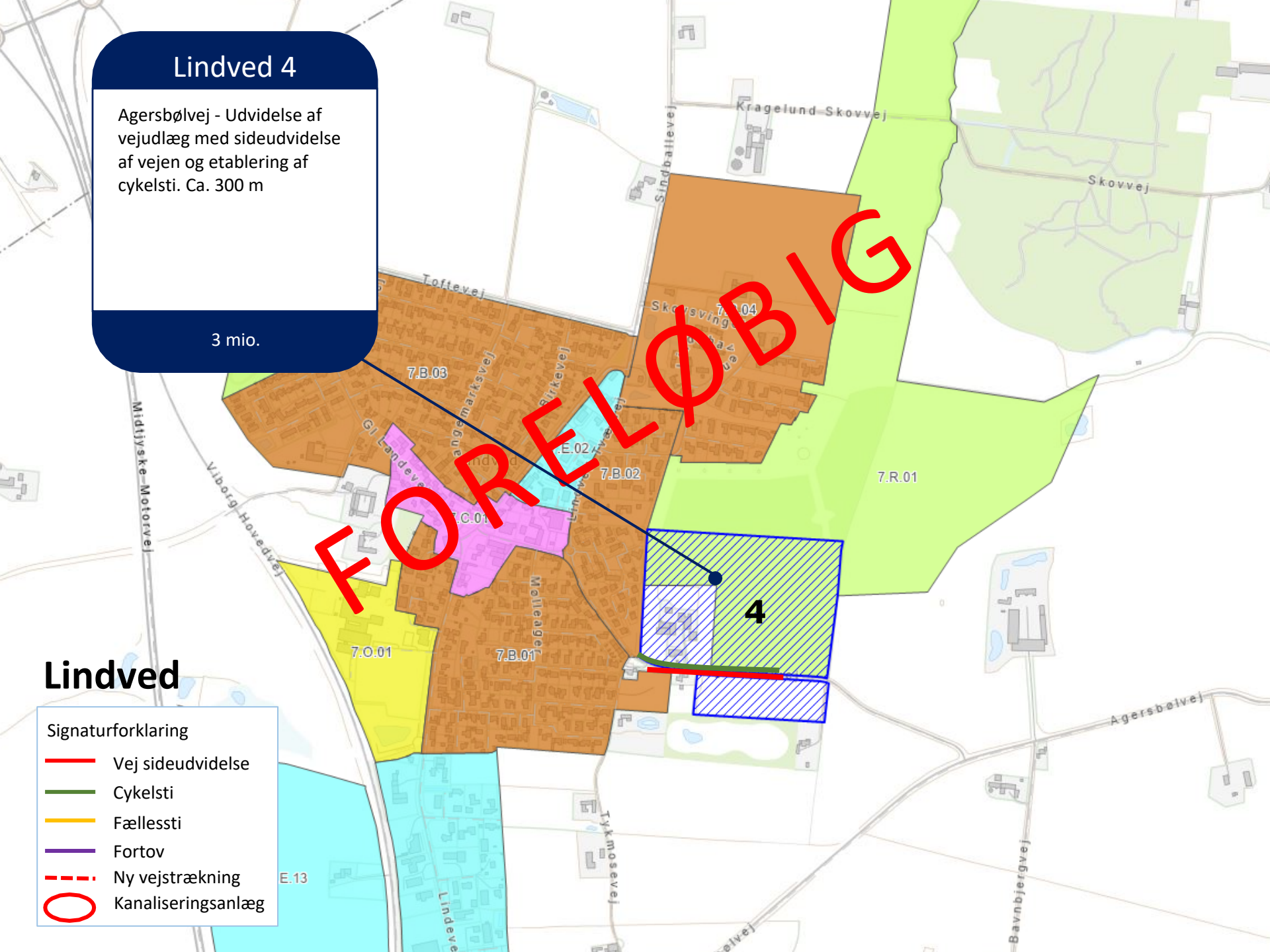
3 mio.

FORLEBØBIG

Lindved

Signaturforklaring

-  Vej sideudvidelse
-  Cykelsti
-  Fællessti
-  Fortov
-  Ny vejstrækning
-  Kanaliseringsanlæg



Rask Mølle 1

Honumvej - Udvidelse af vejudlæg med sideudvidelse af vejen mod nordvest og etablering af enkelrettede cykelstier. Ca. 400 m.

4 mio.

FORLEB BIG

Rask Mølle

Signaturforklaring

-  Vej sideudvidelse
-  Cykelsti
-  Fællessti
-  Fortov
-  Ny vejstrækning
-  Kanaliseringsanlæg

