


# Naturpark Svanegrund

“Det Østjyske Vade- og Øhav”



# Hvem er vi:



Palle Holsting  
Ide og Initiativtager,  
Politiker og Sejler



Frantz Ashengreen  
Projektkoordinator  
Vandsport



Ole Sørensen  
Formidler  
Naturvejleder




Dan Ellegaard  
Det rekreative  
Vandsport



Hans Otto Lunde  
IT  
Webmaster




Bent Nielsen  
Landskabsarkitekt  
Konsulent



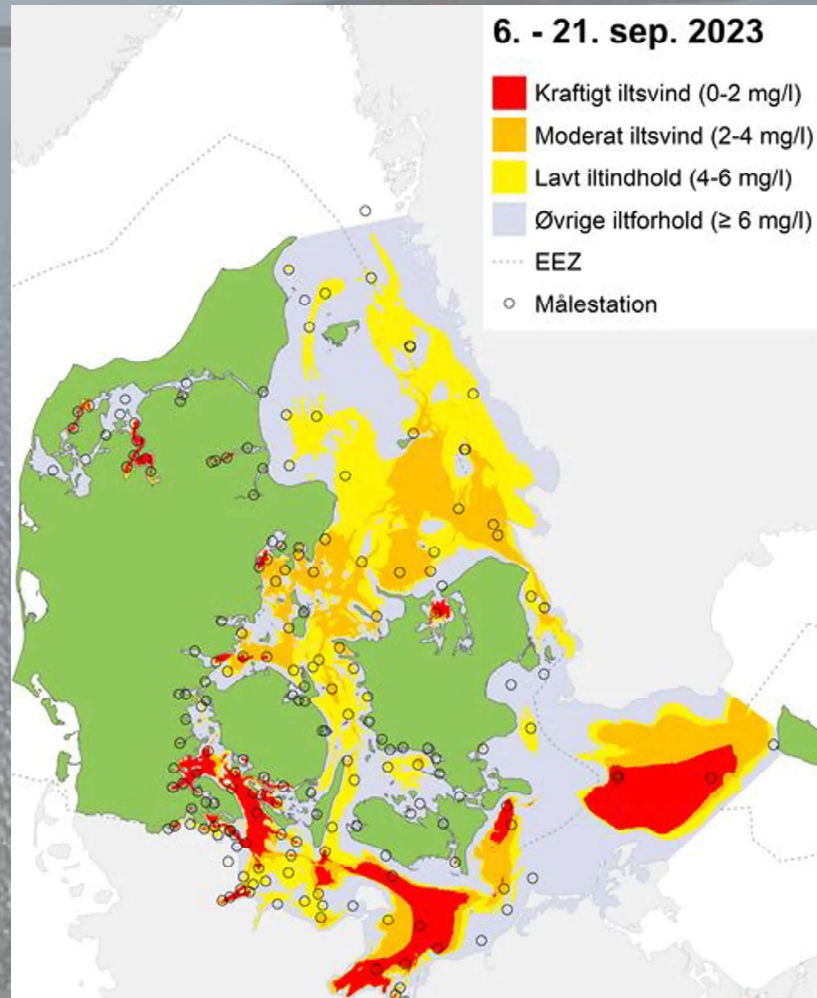
## Hvad er det vi vil:

**Vi arbejder for at etablere Naturpark Svanegrund. Med viden, naturoplevelser og skånsom turisme vil vi skabe en NGO-drevet platform, der genererer naturgenopretning til gavn for havmiljøet i det Østjyske Vade- og Øhav.**

**“Et hav i balance”**



# Hvorfor:

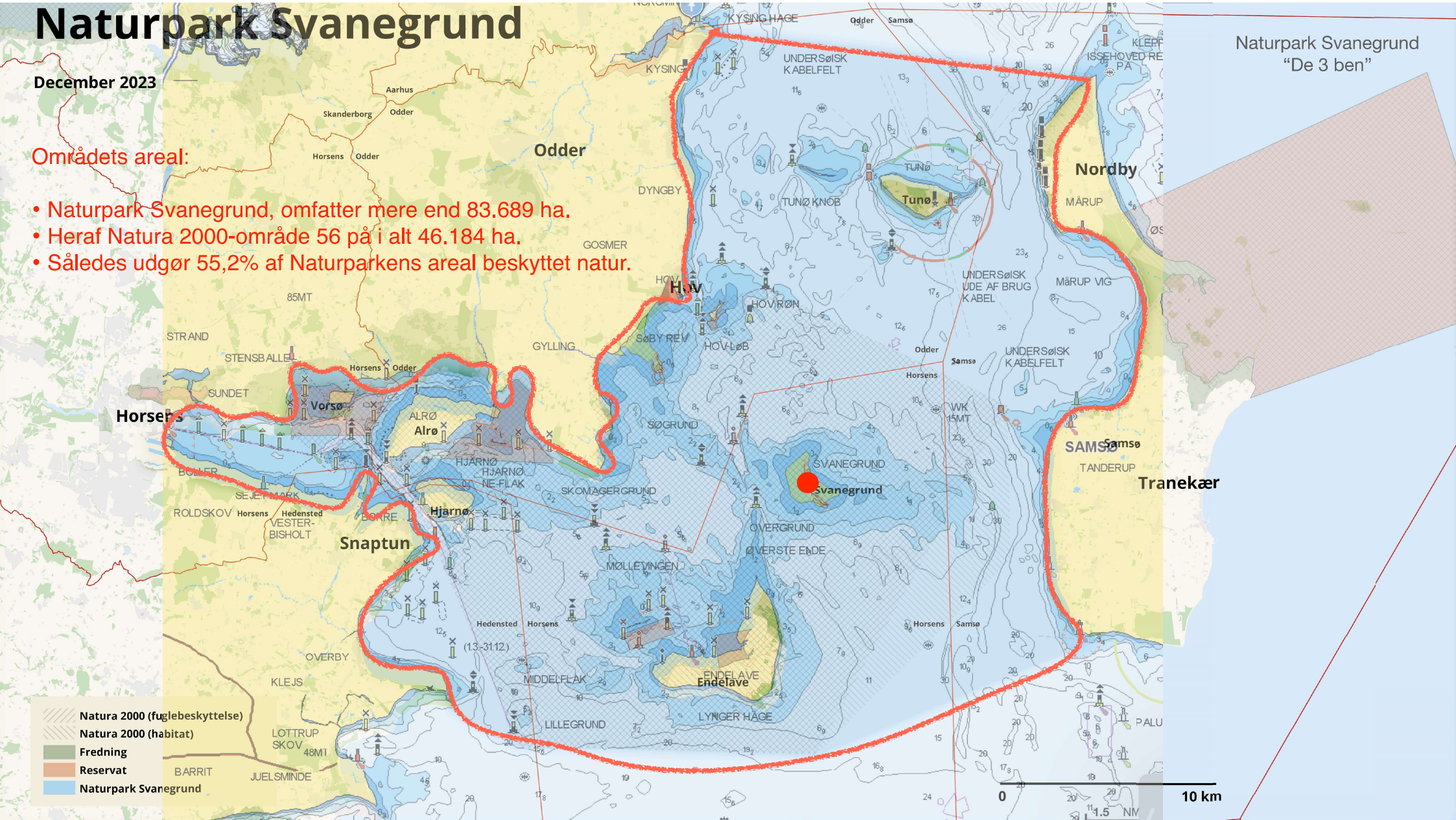


# Naturpark Svanegrund

December 2023

Området areal:

- Naturpark Svanegrund, omfatter mere end 83.689 ha.
- Heraf Natura 2000-område 56 på i alt 46.184 ha.
- Således udgør 55,2% af Naturparkens areal beskyttet natur.



Naturpark Svanegrund  
"De 3 ben"

0 125 250 375 m

# Svanegrund




Foto: John Christian Terrissen

0 500 1.000 m

# Møllegrund og Endelave



Foto: Visit Samsø



Foto: Torben Weiland




Foto: Peter Dam



Foto: Møllegrund, Google maps.

0 50 100 150 m

# Hou Røn



Foto: Andreas Trepte



Foto: Pixabay



Foto: lifonwhite



Foto: Hou Røn, Google maps.



0 125 250 m

# Søby Rev



Foto: Peter Dam



Foto: Fanonatur



Foto: Peter Dam

Foto: Søby Rev, Google maps.

# Alrø og Poller




Foto: Alrø Poller, Google maps.

# Hjarnø



Foto: Pixabay



Foto: Helge Sørensen



Foto: Torben Andersen



Foto: Bjørn Christian Tørrisen



Foto: Hjarnø Odde, Google maps.

# Tunø



0 125 250 375 m

# Vorsø




Foto: Vorsø, Google maps.

# Fjordlandskabet ved Borre Knob



Foto: Palle Holsting

# Rørskov ved Snaptun





**Stenalderkyst på Endelave.**

Foto: Palle Holsting



# Morænelandskabet på Tunø og Samsø.



Foto: Palle Holsting

# Strandeng fra Hou til Gyllingnæs.

Foto: Palle Holsting

## Referanceprojekt:

Siden 2018 har “Naturpark Lillebælt” genereret:  
Ca. 25 mill til Naturgenopretning og ca. 30 mill til formidlingsfaciliteter.

# Velkommen til Naturpark Lillebælt

<https://naturparklillebaelt.dk/>

# Afgrænsning af Naturpark Svanegrund

December 2023

## Naturpark Svanegrund står på 3 ben:

1. Naturgenopretning (beskyttelse)
2. Rekreative oplevelser (benyttelse)
3. Formidling.

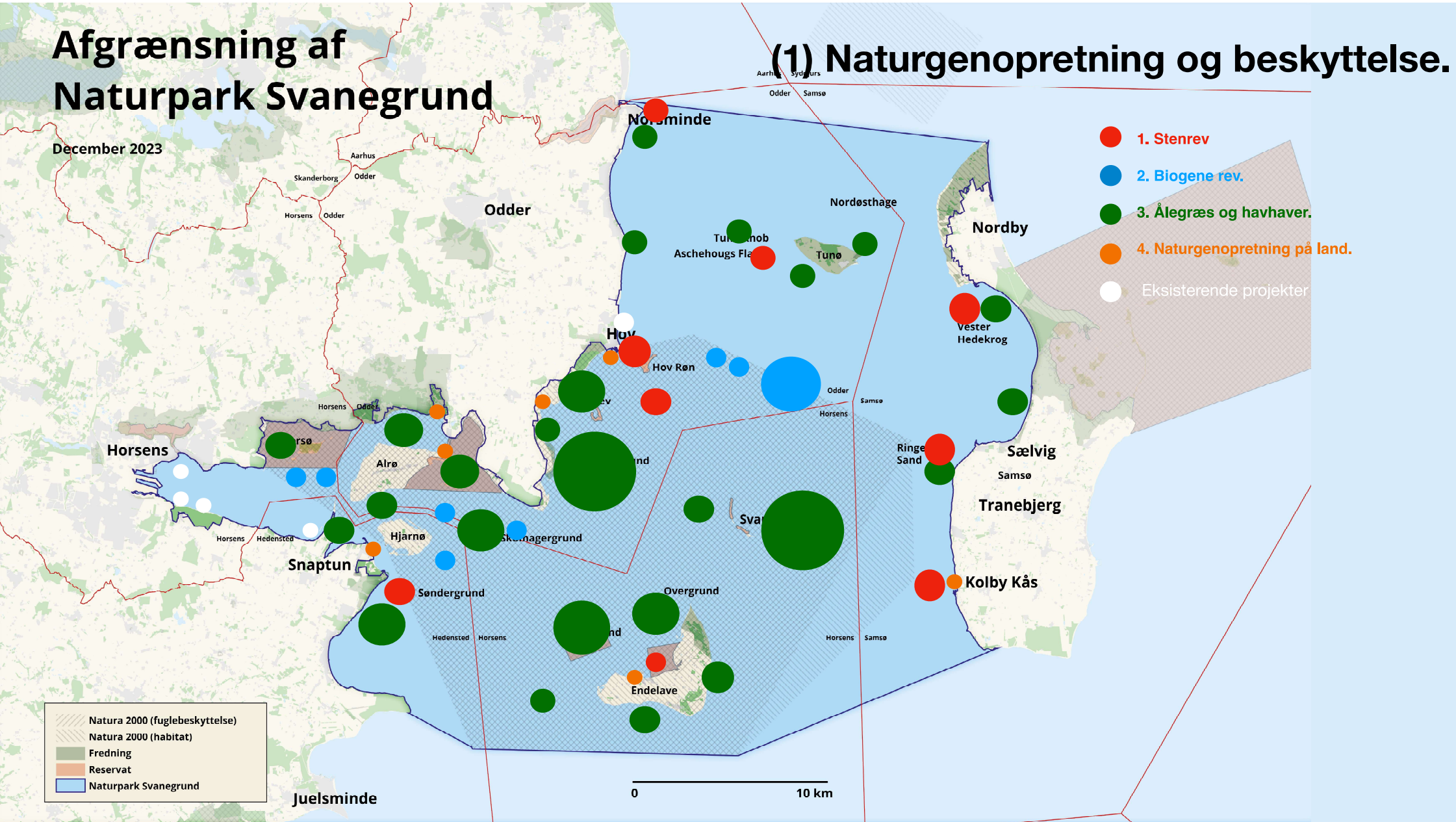


0 10 km

# Afgrænsning af Naturpark Svanegrund

December 2023

## (1) Naturgenopretning og beskyttelse.



# Stenrev v. Hou:



Stenrev v. Hou:


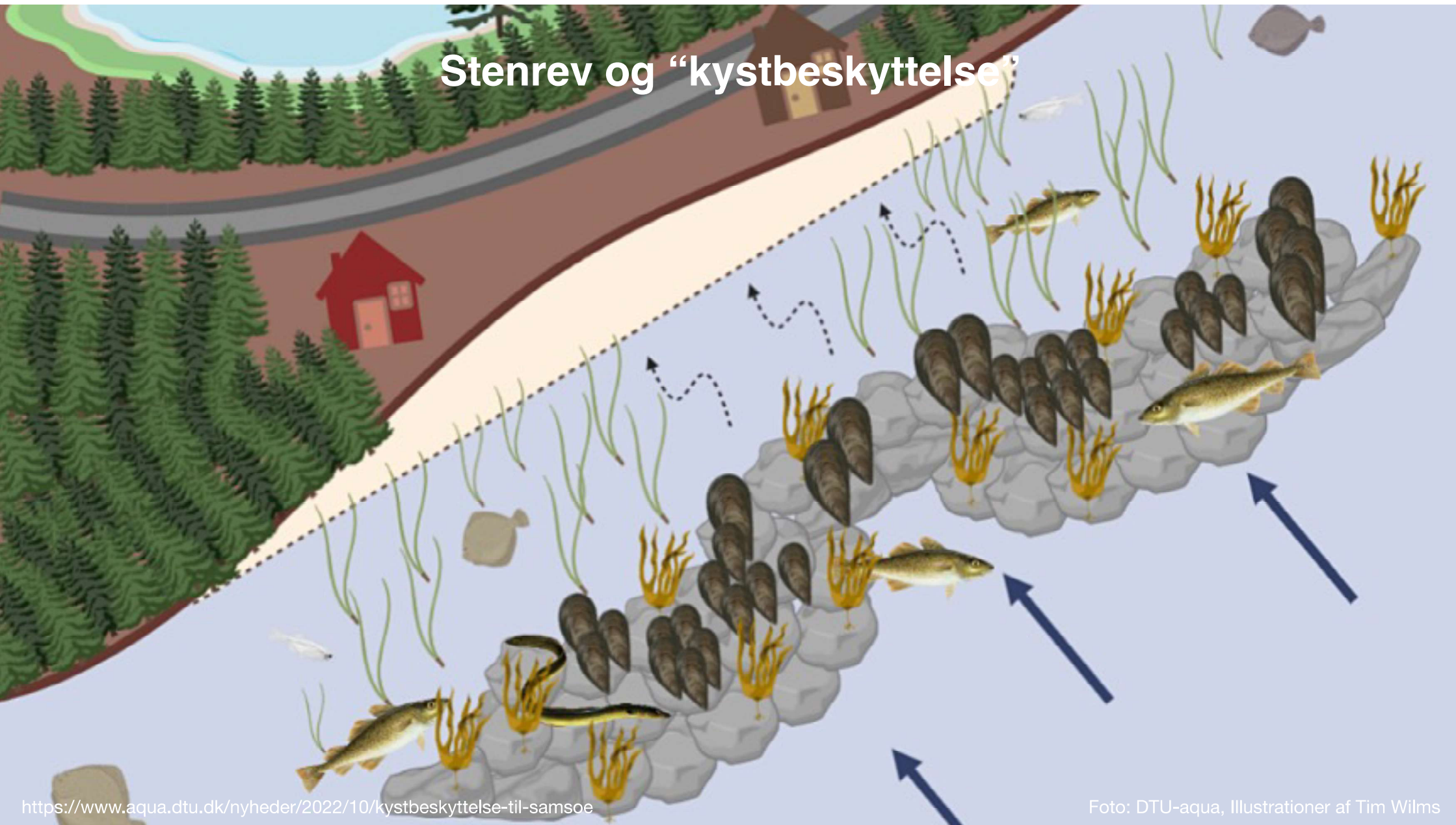


Foto: Stenrevsgruppen Hou

# Stenrev og “kystbeskyttelse”






Biogene rev:



Foto: Bendt Nielsen


# Ålegræs - “strå for strå”





## Ålegræs (CO2 reduktion):

51 meter



**Horsens fjord 2022:**

**Metode: "Skud for skud"**

**1 års arbejde (frivillige)**

**Arealstørrelse = ca. 0,7 ha**

**Klimahandlingsmål eks:**


**Odder: 60 ha**

**Syddjurs 1.500 ha**

**Inden 2030**

**Hvordan kommer vi i mål?**

78 meter



# Edderfugle - shelters på Svanegrund:

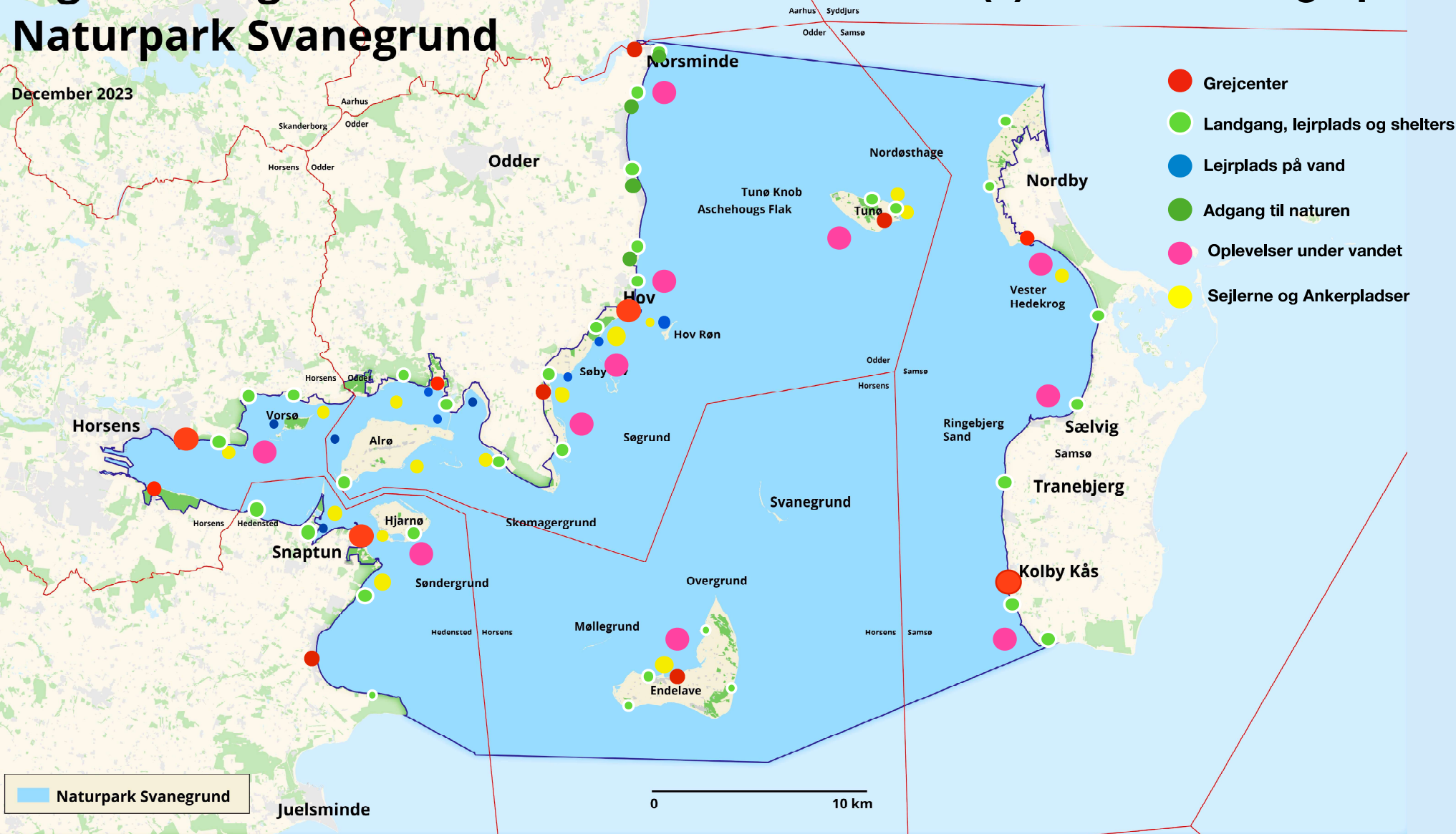


Foto: Erling L. Nielsen og John Friborg.

# Afgrænsning af Naturpark Svanegrund

December 2023

## (2) Rekreation og oplevelser.



# Kajakhotel:



Foto: Palle Holsting

# “Den blå safari”



Foto: Kystlandet / Gitte Vindum

# Lejsplads og Shelters på land:



Foto: LIFE Fonden



## Lejrplads og Shelters på vand:



Foto: ??????

Hav sti med adgang for alle:



Foto: Egmtont

# Undervandsarkæologi:



Foto: Morten Johansen

Ankerbøjer med interaktiv info:



Foto: Danske tursejlere



**Lystbåde i “Det Østjyske Vadehav” (maj - august).**

Tunø, ca. 12.000

Hou, ca. 3.000

Mårup, ca. 4.500

Snaptun, ca. 800

Endelave, ca. 6.000

Norsminde, ca. 800

Kålby Kås, ca. 250

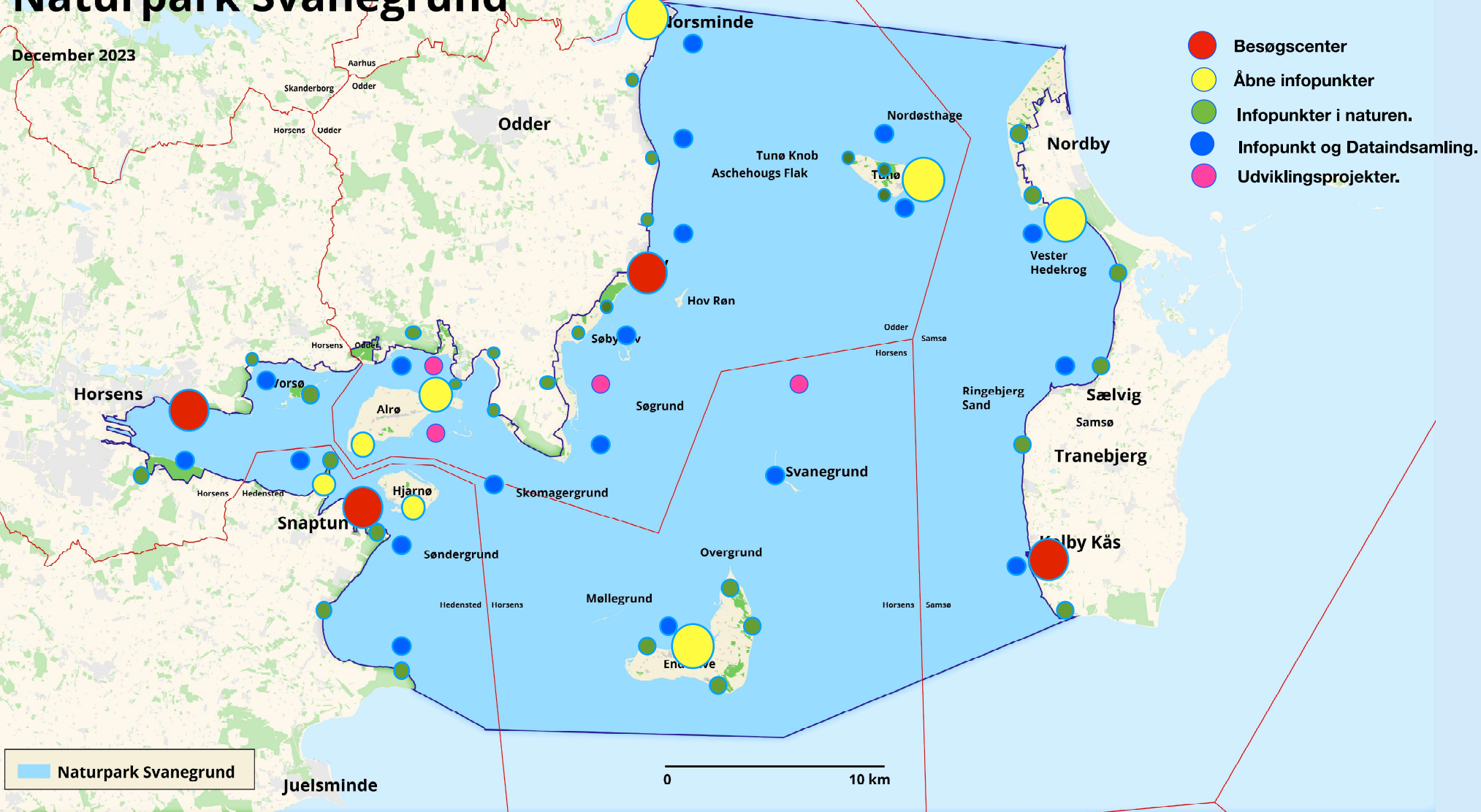
Hjarnø, ca. 200

Med ca. 2,5 personer pr. båd i perioden maj - august  
Er der ca. 70.000 overnatninger eller ca. 570 overnatninger pr. døgn.


# Afgrænsning af Naturpark Svanegrund

December 2023

## (3) Formidling.



# Havets hus




Undervisningsforløb

4. - 6. klasse  
**Rødspætte - hvad er hvad i en fisk**

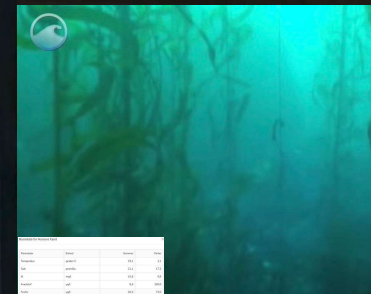
En rødspætte er meget andet end fiskefiletter. Disseker en rødspætte - og undersøg, hvordan sådan en fisk er bygget op.

Natur/Teknologi

# Åbne infopunkter:

Havets Infopunkt: 

**Video om havet**  
Gå på opdagelse i et hav af spændende film om livet i havet.



Havets Infopunkt	
Navn	
Adresse	
Telefon	
E-mail	
Åbningstider	
Pris	






# Fugletårne:

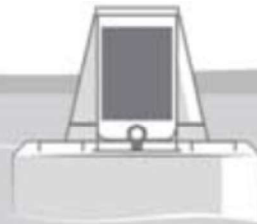



Vadehavets fugle





# Dataindsamling og målepunkter

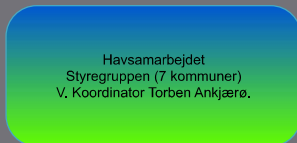


Basisdata for Horsens Fjord

Parameter	Enhed	Sommer	Vinter
Temperatur	grader C	19,1	2,1
Salt	promille	21,1	17,2
Ilt	mg/l	10,8	9,9
Kvælstof	µg/l	8,6	160,0
Fosfor	µg/l	26,0	73,0

# Naturpark Svanegrund organisation (08.01.2024)

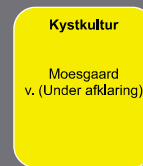
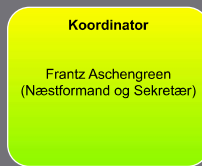
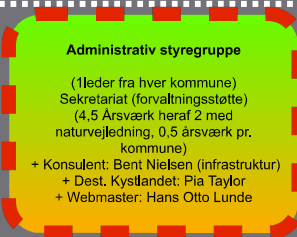
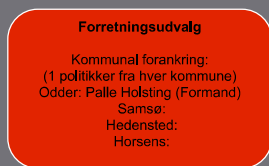
Niveau 1. Havsamarbejdet.



Niveau 2.

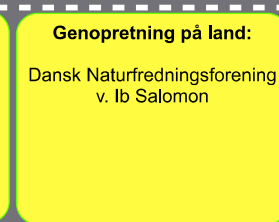
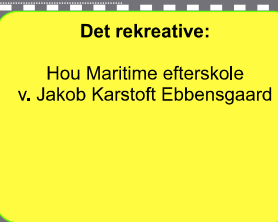
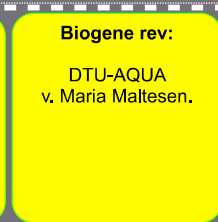
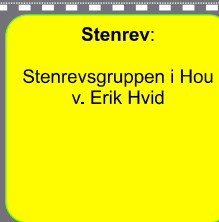
A. Bestyrelsen

(forening/erhvervsdrivende fond)




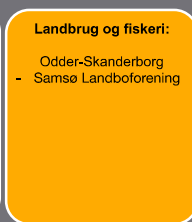
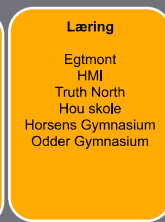
B. Naturparkrådet

(Fagudvalg og projektgenerator)



C. Interesse- og partnerfællesskab

(Under afklaring)



Kommunikation:

- Daglig kontaktpunkt
- Tværfaglig kontaktpunkt.
- Partnerskabs kontaktpunkt.
- Overordnet kontaktpunkt.

# NATIONALPARKER, NATURPARKER, NATURNATIONALPARKER OG ALLE DE ANDRE...

Få overblik over de forskellige parker i Danmarks natur



## Nationalparker

Der er fem nationalparker i Danmark. Nationalparkerne er udpeget af Folketinget og med særlig lovgivning og finansiering via finansloven.



## Danske Naturparker

Friluftsrådets mærkningsordning for naturområder af særlig betydning. Der er 10 kriterier, herunder at mindst 50 procent er beskyttet natur. Det er frivilligt, om kommuner og lodsejere vil være en naturpark. Danmark har 16 naturparker. [www.danskenaturparker.dk](http://www.danskenaturparker.dk)

## UNESCO Geoparker, Biosfæreområde og Verdensnaturarv

Danmark har tre naturområder, som er optaget på UNESCOs liste over verdensnaturarv: Vadehavet, Stevns Klint og Parforcejagtlandskaberne i Nordsjælland. Geopark Odsherred og Geopark Vestjylland er på UNESCOs liste over Global Geoparks. Møn er udpeget til UNESCO Biosfæreområde. En udpegning af UNESCO er en blåstempling af områdets globale betydning.

## Marine naturnationalparker

To havområder er udpeget til marine naturnationalparker: Lillebælt og Øresund. Her skal der gøres en særlig indsats for at styrke den marine natur og biodiversitet.

## Naturnationalparker

Der er udpeget 15 naturnationalparker i Danmark - alle på statens arealer. Naturnationalparkerne forvaltes på naturens præmisser med f.eks. dyr, der græsser frit, og uden skov- og landbrugsproduktion.



# 10 Kriterier

- ✓ 1. Minimum 50 % af naturparkens areal skal være beskyttet natur.
- ✓ 2. Naturparken skal have en præcis geografisk afgrænsning.
- ✓ 3. Naturparken skal have en administrativ ansvarlig medarbejder.
- ✓ 4. Naturparken skal have et naturparkråd.
- ✓ 5. Der skal tilvejebringes den nødvendige økonomi til drift og udvikling af naturparken samt realisering af naturparkplanen.
- ✓ 6. Naturparken og dens afgrænsning skal være en del af kommuneplanen eller et tillæg til denne.
- ✓ 7. Naturparken skal forankres lokalt gennem borger- og lodsejerinddragelsesprocesser.
- ✓ 8. Der skal være en koordineret formidling af naturparken for både danske og udenlandske besøgende.
- ✓ 9. Naturparken skal have mindst én naturvejleder tilknyttet.
- ✓ 10. Der skal foreligge en godkendt naturparkplan og denne skal være politisk vedtaget.

Se de 10 kriterier nærmere defineret her.

## Projektforløb frem til Friluftsrådets godkendelse:

Tidsplan  
(Under proces afklaring)

### - **Marts 2023:**

- Projektideen blev behandlet og godkendt på møde i klima og plan udvalget i Odder kommune .

- April 2023:

- Sagen fremsendes til behandling i det tværkommunale samarbejde omkring "Bedre miljø og natur i Kattegat".

- Kontakt til NGO- og interessent grupper.

- Der indhentes oplysninger og erfaringer fra opstartsgrupper af tilsvarende projekter i andre kommuner (Naturpark Lillebælt)

- Maj - September 2023:

- Der etableres en arbejdsgruppe bestående af NGO interessenter.

- Afklaring af naturgrundlag, rammer og restriktioner (oversigt over Naturgenopretningsprojekter).

- Oktober - December 2023:

- Organisation defineres og foreningen "Naturpark Svanegrund" stiftes (Vedtægter, bestyrelse, naturparkråd .....).

- Møde med Friluftsrådet v. Svend-Åge Westphalen, Afklaring af ansøgningsprocedure (de 10 kriterier).

- Afklaring af projektøkonomi med finansiering via Friluftsrådet, og projektøkonomi med fondsfinansiering.

- Behandling i Havsamarbejdet (samarbejdsaftale, kommissorium og ansøgningsøkonomi mellem de 4 kommunalbestyrelser).

- Første møde i Naturparkrådet, etablering af fagudvalg.

- Kommunal forankring (Samsø, Odder, Hedensted og Horsens).

- Januar - December 2024:

- **8 Januar: Indlæg på Havmiljøkonference i Havsamarbejdet.**

- Igangsætning af Naturparkplan og ansøgningsmateriale til Friluftsrådet. [Se link:](#)

- Igangsætte Naturparkrådets fagudvalg (NGO validering af projektbeskrivelse og projektkatalog)

- Afklaring af drifts- og vedligeholdelsesøkonomi (cost-benefit analyse, og finansiering).

- **Indsende ansøgning til Friluftsrådet (ansøgningsfrist 15. september 2024)**

- Godkendelse som af Naturpark Svanegrund, under Friluftsrådets mærkningsordning.

**“Det vi holder af - passer vi på”**

# Naturpark Svanegrund

Kontakt: [mail@svanegrund.dk](mailto:mail@svanegrund.dk)

CVR-nr.: 44399377



<http://naturpark.svanegrund.dk/>