

# Naturpark Svanegrund

## “Det Østjyske Vade- og Øhav”

Møde med Kystlandet 28.02.2024

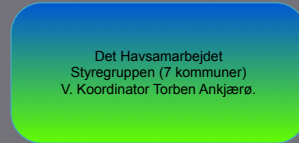


Foto: Thomas Lund



# Naturpark Svanegrund organisation

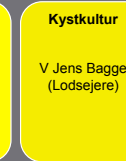

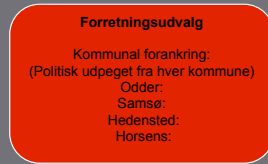
Niveau 1. Havsamarbejdet.



Niveau 2.

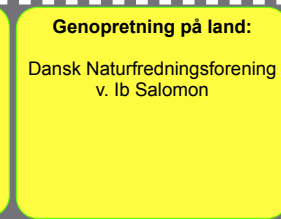
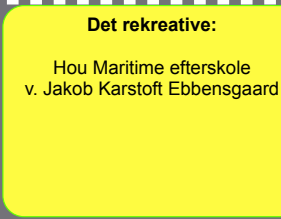
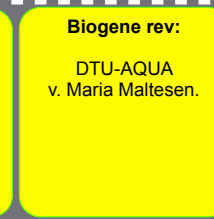
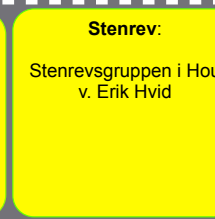
A. Bestyrelsen

(forening/erhvervsdrivende fond)




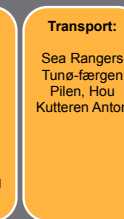
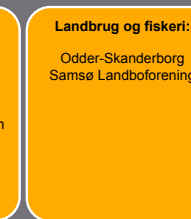
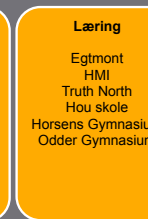
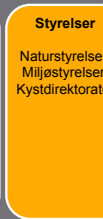
B. Naturparkrådet

(Fagudvalg og projektgenerator)



C. Interesse- og partnerfællesskab

(Under afklaring)



Kommunikation:

Daglig kontaktpunkt

Tværfaglig kontaktpunkt.

Partnerskabs kontaktpunkt.

Overordnet kontaktpunkt.

## 1. Naturgenopretningsprojekter (Under NGO afklaring)

Naturpark Swanegrund's marine natur genopretningsprojekter - beskyttelse - forudsættes planlagt og udført på baggrund af viden indhentet fra NGO grupper, og samarbejdspartner som Kysthjelper, Aarhus Universitet og DTU Center for Marin Naturgenopretning. Nedenstående projekter er endnu ikke valideret af denne gruppe, og kan alene betragtes som et første udspil baseret på almindelig viden om områdets lavvandede områder.

### 1. Stenrev

- Stenrev ved Hou Ren, SØ for rønnen.
- Stenrev ved Tunø Knob.
- Stenrev ved Snæplund/Hundehage.
- Stenrev ved Endelave.
- Stenrev ved Kolby Kås (Samsø)

### 2. Biogene rev. (Muslinge-banker)

- Mellem Tunø Øst, Swanegrund og Hou Ren
- Farvandet mellem Hjørne og Kalsehoved.
- I Horsens Fjord syd for Vorskø.

### 3. Ålegræs og havhavner.

- Området fra Dyngby Hage til Hælken.
- Området fra Hou Havn til Ravnskovens syd.
- Søbygrund.
- Svane grund (Endelave).
- Hundshoved (Snaptun)
- Tunøknob.
- Møllegrunden (Endelave)
- Skomagergrund (Hjørne)
- Naturservatet øst for Alrø
- Borreknob
- Vorskø.

### OBS: Kommunernes klimahandlingsplaner:

- Odder kommune: 50 ha Ålegræs (1.360 ton CO2)
- Hedensted: (Ålegræs indgår ikke som indsats)
- Samsø: (Ålegræs indgår ikke som indsats)
- Horsens: Inden 2026 skal potentialet kortlægges

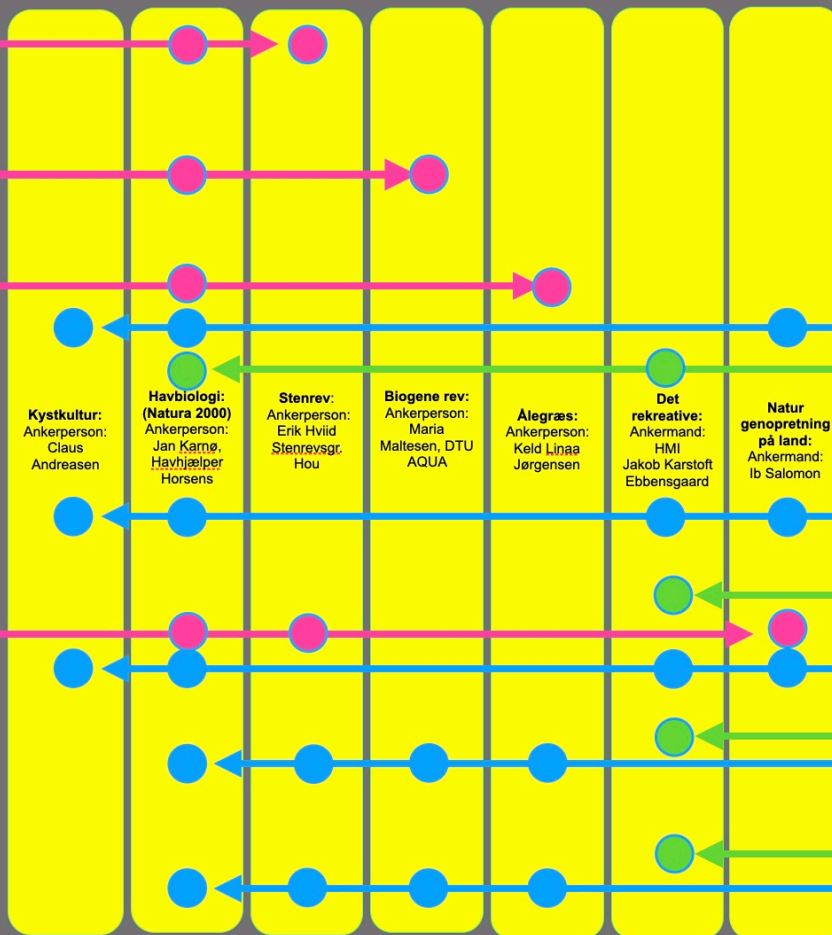
### 4. Naturgenopretning på land.

- Gennemløb ved Alrø dæmningen.
- Stenbank ved Hou
- Stenbank ved Snaptun
- Stenbank på Endelave
- Stenbank i Kolby Kås.
- Forsøg med regulering af Skarv.
- Strandeng ved Ravnskoven og Gylling.

### OBS. Området:

- Med det foreliggende forslag til afgrænsning af Naturpark Swanegrund, vil den kunne blive på næsten 60.000 ha. Forslaget til afgrænsning bygger på udstrækningen af Natura 2000-område nr. 56 med navnet Horsens Fjord, havet øst for og Endelave på
- i alt 45.823 ha samt den fredede ø Tunø, hvor det fredede område udgør ca. 3.500 ha.

## Naturpark Swanegrund Projektudvikling og kvalificering i de 7 fagudvalg (Periode: 30.11.2023 - primo 2024)



**Kystkultur:**  
Ankerperson:  
Claus  
Andreasen

**Havbiologi:  
(Natura 2000)**  
Ankerperson:  
Jan Karnø,  
Havhjelper  
Horsens

**Stenrev:**  
Ankerperson:  
Erik Hviid  
Stenrevsgr:  
Hou

**Biogene rev:**  
Ankerperson:  
Maria  
Maltesen, DTU  
AQUA

**Ålegræs:**  
Ankerperson:  
Keld Linåa  
Jørgensen

**Det  
rekreative:**  
Ankermand:  
HMI  
Jakob Karstoft  
Ebbensgaard

**Natur  
genopretning  
på land:**  
Ankermand:  
Ib Salomon

## 2. Det rekreative (Under NGO afklaring)

Naturpark Swanegrunds andet ben "Det rekreative - benyttelse" omfatter en lang række "outdoor faciliteter" langs kysten og på vandet, faciliteter som understøtter aktiviteter som f.eks:

- Havsafari til øer, rev,
- Udplantning af ålegræs,
- Snorkelsafari og fortidsdyk,
- Sæl- og hvalsafari,
- Fuglesafari langs kyst, på øer og rev,
- Kystnær kajaksafari, Overnatning i den kystnære natur,
- Havhavens gastronomi,
- Vandreture langs strand og kyst,
- Byvandring og fortælling om kystkulturen,
- Kystvandring med Havvogter,
- Havets dag med konference og vidensdeling,
- Affaldsindsamling på strand og hav

Disse samt nedenstående anlæg er endnu ikke valideret af Naturparkrådet, og kan derfor alene betragtes som et første udspil baseret på almindelig viden om området.

### Grejcenter:

- Turguide og booking (natur og kultur)
- Naturskole udstyr og Naturlaboratorie.
- Sightseeing og Transport på vandet.
- Cykel- Kano og kajakudlejning
- Kajakuddannelse
- Dykkerkursus, og touguide til undervandsafari
- Udlejning af undervandsudstyr
- Naturguide til området
- Adfærd i naturen
- Formidling af overnatning.

### Landgang og lejrplads på land:

Shelter og teltblads

Toilet

Ude køkken

### Landgang og lejrplads på vand:

Shelter og teltplads

Toilet

Ude køkken

### Ankerpladser i naturen:

Turbøjer.

## 3. Formidling (Under NGO afklaring)

Naturpark Swanegrunds tredje ben er "Formidling" - formidling af viden om Kystkulturen, det truende havmiljø, og aktiverede naturgenopretningsprojekter. Naturparkens formidling skal bygge på nyeste viden om:

- Havets økosystemer og tilstand.
- Samspillet mellem klima, land og hav,
- Dataindsamling og -formidling fra lokale blå målepunkter.
- Læringsoplevelser og metoder.
- Kystkulturen før og nu.
- Gennemførte naturgenopretningsprojekter.
- Biodiversiteten på strand og kystarealer.
- Det Østjyske Ø-riges kyst- og kulturhistorie
- Biodiversitetens udfordring.

Denne formidling samt nedenstående faciliterende anlæg er endnu ikke valideret af Naturparkrådet, og kan derfor alene betragtes som et første udspil baseret på almindelig viden på området.

### Besøgscenter

- Naturskole (naturvejleder)
- Lokalhistoriskudstilling
- Monitorering af "havets tilstand"
- Naturlaboratorier
- Udstilling af naturgenopretningsprojekter.
- Naturguide til området
- Café

### Åbne besøgs og infopunkter

- Naturskole i det fri.
- Lokalhistoriskudstilling
- Monitorering af "havets tilstand"
- Naturlaborator
- Udstilling af naturgenopretningsprojekter.
- Naturguide til området

### Infopunkter

- punktets attraktion natur / kultur.
- naturgenopretningsprojekter.
- Naturguide til området

### Dataindsamling og infopunkt på vandet

- punktets attraktion natur / kultur.
- Monitorering af "havets tilstand"
- naturgenopretningsprojekter.
- Naturguide til området

### Udviklingscenter på vandet:

- Udvikling ålegræs og tang produktion.
- Bæredygtig muslinge produktion.
- Bæredygtigt havbrug.