

Helhedsplan for Snaptun Havn

Snaptun er en landsby med cirka 500 indbyggere, placeret tæt på Horsens. Landsbyen og særligt havneområdet er velbesøgt af både endagsturister og sommerhusgæster. Snaptun Havn er en aktiv havn med en erhvervshavn i den sydøstlige del af havnen og en rekreativhavn i den nordvestlige del, mellem disse ligger to færgelejer med færgeafgange til Hjarnø og Endelave, derudover har havnen et busstoppested med afgange til Horsens.

Helhedsplanen har til formål at skabe en helhedsorienteret udvikling af Snaptun Havn med et fælles afsæt.

Helhedsplanen indholder blandt andet:

- gennemgående stiforbindelse med kobling til kystruten,
- forskønnelse og forbedring af parkeringsområdet og opholdarealerne,
- forbedring af trafikafviklingen,
- fælles aktivitetsplads,
- vinterbaderhus/sauna,
- kajakskur,
- flydebro med mere.







Ved ankomsten til havnen er der indtegnet en sikker overgang for fodgængere, som kobles på en gennemgående stiforbindelse. Stiforbindelsen er et vigtigt aspekt i at lede brugere og turister til og fra havneområdet, hvor Snaptun Havn og Hjarnø vil være et betydeligt stop på kystruten. Derfor er der også indtænkt cykelparkering, hvor der ligeledes kan opstilles en opladestation til el-cykler.

For at forstærke havneområdets kystnære identitet og sammenhæng med kystlandskabet kan afskærmning etableres som vildthejn af egnstypiske arter, hvor afgrænsning kan udføres med kampesten, fodhegn eller plantekasser i naturtræ med marehalm.

Parkeringspladserne kan med fordel etableres med armeret græs, dels med henblik på nedsivning af regnvand, men særligt for at begrønne ankomstområdet. Det er vigtigt, at de naturmæssige kvaliteter bevares, og at området fremstår rekreativt, åbent og grønt.



SIGNATURFORKLARING

-  Kommende 'Water-life hus' (TNE)
-  Eksisterende bygninger
-  Offentligt græsareal
-  Flagstang
-  Kampesten
-  Flytbar pullert



1 : 1000