



NOTE:


Koter, koordinater og stationeringer er i m.  
Øvrige ubenævnte mål er i m. Der må ikke måles på tegningen.  
Koordinater er angivet i DKTM2 og koter refererer til DVR90.

Indeholder data fra Styrelsen for Dataforsyning og Effektivisering, 2022.

SIGNATURER:

-  Matrikelskel
-  Ny geometri



Rev.	Dato	Tegn.	Kontrol.	Godk.	 Lysholt Allé 6 DK-7100 Vejle Tlf. +45 5161 1000 www.ramboll.dk
	2022-05-11	ABF	KHON	JOMS	
Projektnr. 1100051408		Mål 1:2000			
Hedensted Kommune Kkrydsombygning, Spettrupvej-Østre Ringgade, Oversigtsplan					
					Tegn. nr.    Rev. SPET-H-TX-0100 0