
















- | | | |
|---|--|---|
|  Lokalplangrænse |  Eksisterende læhegn |  Forbindelse |
|  Delområdegrænse |  Vejadgang til eksisterende ejendom |  Delområde A |
|  Vejbyggelinje |  Vejadgang |  Delområde B |
|  Boligvej |  Stiforbindelse |  Delområde C |
|  Hovedsti |  Udsigtslinje |  Arealer til regnvandsbassiner |