




	Lokelplangrænse		Eksisterende adgangsvej, Torupvej 52
	Delområdegænse og -nummer		Servicevej, bassin
	Vejadgang, princip		Grøn kile
	Stiådgang, princip		Eksisterende §3-søer
	Principiel vejadgang		30 meter bræmme (*)
	Veje princip		Fælles skur
	Veje til nabo område, princip		Trærække (*)
	Vejudlæg		Træer der bevares
	Stier, principiel placering		Regnvandsbassin
	Rekreative stier, principiel placering		Opstuvningsareal
	7 meter udlæg til læbælte (*)		
	Samværsareal		

* del af genopretningsplan