


















- | | | | |
|---|--------------------|---|--|
|  | Lokalplangrænse |  | Regnvandsbassin |
|  | Vejadgang, princip | X, Y, Z | Eksisterende boliger |
|  | Stiadgang, princip |  | Eksisterende bebyggelse, principiel udstykning |
|  | Veje, princip |  | Læbælte |
| A-A, B-B | Vejudlæg |  | Eksisterende overkørsler |
| a-a | Stiudlæg |  | Adgangsvej, grund Z |
|  | Trampestier |  | Indkørsel |
|  | Servicevej, bassin |  | Samværsplads |
|  | Fælles friareal |  | Nye skel, mindre end 2,5 meter fra eksisterende bebyggelse |
|  | Træer der bevares |  | Strømningsveje, princip |