









Legenda:

- |  |                           |   |                                       |   |                                   |
|--|---------------------------|---|---------------------------------------|---|-----------------------------------|
|  | Lokalplanområde           |  | Areal med træække                     |  | Vejadgange                        |
|  | Byggefelter               |  | Opsætning af master tilladt           | <b>a b</b>  | Markering af vejstrækninger       |
|  | Ældre bebyggelseskompleks |  | Offentligt tilgængeligt færdselsareal |  | Referencepunkter for tagfodhøjder |

Bilag 2 - Anvendelseskort

Lokalplan 1171 Målforhold 1:1500

A4

