



# Tillæg nr. 45 til Spildevandsplan

for Hedensted Kommune 2015-2020

Separering af kloaksystem ved Anemonevej m.fl. og etablering af regnvandsbassiner ved Hovedvejen, Ringparken og Ringvænget, 8722 Hedensted, samt mulighed for delvis udtræden af Hedensted Spildevand for en række ejendomme.



## Indholdsfortegnelse

<b>1.</b>	<b>Indledning</b> .....	<b>4</b>
<b>2.</b>	<b>Lovgrundlag</b> .....	<b>4</b>
<b>3.</b>	<b>Plangrundlag</b> .....	<b>4</b>
<b>4.</b>	<b>Spildevandsplanens angivelser</b> .....	<b>5</b>
	<i>Status</i> .....	5
	<i>Plan</i> .....	5
<b>5.</b>	<b>Arealer og grundejere, der berøres af tillægget</b> .....	<b>6</b>
	<i>Generelt</i> .....	6
	<i>Matrikler, der berøres af lednings- og/eller bassinanlæg</i> .....	7
	<i>Ejendomme, som skal gennemføre separatkloakering på egen grund.</i> .....	7
	<i>Ejendomme med mulighed for delvis udtræden af Hedensted Spildevand</i> .	8
<b>6.</b>	<b>Administrative forhold</b> .....	<b>8</b>
<b>7.</b>	<b>Recipientforhold</b> .....	<b>8</b>
<b>8.</b>	<b>Økonomi</b> .....	<b>9</b>
<b>9.</b>	<b>Miljøvurdering</b> .....	<b>9</b>
<b>10.</b>	<b>Ikrafttræden</b> .....	<b>10</b>
<b>Bilag 1.</b>	.....	<b>11</b>
<b>Bilag 2.</b>	.....	<b>16</b>
<b>Bilag 3.</b>	.....	<b>18</b>

### Bilag

Bilag 1: Ejendomme, der er planlagt separatkloakeret efter vedtagelsen af dette tillæg

Bilag 2: Omtrentlige placering af regnvandsbassiner

Bilag 3: Ejendomme, som har mulighed for delvis udtræden af Hedensted Spildevand

## 1. Indledning

Dette tillæg til spildevandsplanen er udarbejdet for at danne plangrundlag for separering af kloaksystemet i området omkring Anemonevej m. fl., 8722 Hedensted. Området er omfattet af fælleskloakeret og separatkloakeret opland. De fælleskloakerede ejendomme planlægges separatkloakeret med dette tillæg. Derudover gives mulighed for ophævelse af tilslutningspligt og -ret for tag- og overfladevand til Hedensted Spildevands kloakanlæg for en række ejendomme i samme område og yderligere 2 ejendomme ved Stadion Alle, 8722 Hedensted, med mulighed for tilbagebetaling af tilslutningsbidrag for regnvand.

Der vil i forbindelse med separeringen af området blive etableret et regnvandsbassin ved Hovedvejen, 8722 Hedensted til nedsivning af overfladevand. Regnvandsbassinet vil have overløb til det eksisterende regnvandssystem ved Hovedvejen, 8722 Hedensted, som har udløb i Torup Bæk.

Da det er vanskeligt at finde egnede arealer til forsinkelse af regnvandet vil tag- og overfladevand fra den nordvestlige del af området blive håndteret lokalt ved nedsivning på de enkelte grunde og i vejarealer. I den forbindelse vil det være fordelagtigt for Hedensted Spildevand at tilbagebetale en del af tilslutningsbidraget til de berørte grundejere, mod at grundejerne selv håndterer tag- og overfladevand på egen grund.

I forbindelse med separeringen af den sydlige del af området etableres der to regnvandsbassiner til håndtering af regnvand; ét regnvandsbassin ved Ringparken og ét regnvandsbassin ved Ringvænget for at skabe rensning og forsinkelse af overfladevand inden udledning i Torup Bæk. Regnvand vil således fremover blive udledt lokalt i vandopland til Rohden Å, Vejle Yderjord og ikke længere blive pumpet til Hedensted Renseanlæg, for at blive udledt i vandopland Rohden Å, Vejle Yderjord via Skrædderskov Bæk.

En udskiftning af kloakken fra fællesystem til separatsystem vil give en miljøgevinst, idet antallet af overløb med opspædet spildevand til Rohden Å-systemet vil blive reduceret.

## 2. Lovgrundlag

Følgende er lovgrundlag for nærværende tillæg:

- Bekendtgørelse om lov om miljøbeskyttelse nr. 1218 af 25. november 2019, § 32 om spildevandsplaner.
- Miljøministeriets bekendtgørelse nr. 1393 af 21. juni 2021 om spildevandstiladelser mv. efter miljøbeskyttelseslovens kapitel 3 og 4.
- Lov om Miljøvurdering af Planer og Programmer LBK nr. 1976 af 27. oktober 2021.

## 3. Plangrundlag

Håndtering af spildevand i Hedensted Kommune er planlagt med udgangspunkt i Spildevandsplan 2015-2020 med de tillæg, der løbende er blevet vedtaget.

Hedensted Kommune ønsker gennem spildevandsplanen, at opnå en forbedret vandkvalitet i recipienter gennem en optimering af renseanlæg, nedlæggelse af mindre renseanlæg, etablering af bassin ved regnvandsbetingede udløb og forsat omlægning af eksisterende fællessystemer til separatsystemer.

Hedensted Kommunes Spildevandsplan 2015-2020 revideres ved dette tillæg. Revisionen omfatter ændring af kloakeringsprincip for et opland, mulighed for delvis udtræden af Hedensted Spildevand, tilføjelse af regnvandsbassiner samt etablering af et nyt regnvandsudløb.

Dette tillæg er udarbejdet i overensstemmelse med spildevandsplanen og understøtter målsætningen for recipienter, så vidt angår separatkloakering i forbindelse med kloakfornyelse og etablering af bassiner med rensning inden udledning.

Følgende planer er gældende for området:

- Hedensted Kommunes Kommuneplan 2017-2029.
- Hedensted Kommunes Spildevandsplan 2015-2020.
- Lokalplan nr. 130, nr. 45, nr. 1148, nr. 187 og byplanvedtægt nr. 13.

## **4. Spildevandsplanens angivelser**

### **Status**

Det berørte område udgør ca. 21 ha af fælleskloakeret opland, samt et separatkloakeret område på ca. 4,8 ha. Den resterende del på ca. 0,4 ha ligger uden for spildevandsplanens opland.

Området er beliggende i byzone og omfattet af kommuneplanrammerne nr. 5.B.24, nr. 5.E.22, nr. 5.O.08 og nr. 5.R.20. En mindre del på ca. 0,1 ligger uden for en kommuneplanramme. I kommuneplanen er kommuneplanramme nr. 5.B.24 udlagt til boliger, nr. 5.E.22 udlagt til erhvervsområde, nr. 5.O.08 er udlagt til offentlige formål og nr. 5.R.20 er udlagt til rekreativt område.

Spildevand og regnvand ledes samlet til pumpestation ved Hestehaven, hvorfra det pumpes ca. 2 km til rensning på Hedensted Renseanlæg. Her renses spildevandet inden det udledes til Skrædderskov Bæk og videre til Rohden Å.

Undervejs passerer spildevandet overløbsbygværk ved henholdsvis Ringparken, Præstemarken og Hestehaven, hvorfra der er risiko for, at der ledes opspædet spildevand til henholdsvis Torup Bæk og Rohden Å ved kraftige regnskyl.

### **Plan**

Det ca. 21 ha store område, som er en del af fælleskloakeret opland vil blive ændret til planlagt separatkloakeret. Området vil blive omfattet af flere selvstændige oplande.

Ved en separering af kloaksystemet i området omkring Anemonevej, m. fl. vil tag-, vej- og overfladevand fra et område på 12,3 ha blive håndteret inden for området ved nedsivning på de enkelte grunde eller i vejareal.

Ved separering af kloaksystemet i den sydøstlige del af området (se figur 2 i bilag 2) vil tag-, vej- og overfladevand fra et område på 12,4 ha blive ledt i en separat ledning til regnvandsbassin, hvor der vil ske en bundfældning af sedimenter i regnvandet, inden det ledes til Torup Bæk. Der etableres to nye regnvandsbassiner (se figur 2 i bilag 2).

Udledning fra regnvandsbassinerne til vandløbet vil blive reguleret i en udledningstilladelse.

Efter kloakseparering af området vil overløb af opspædet spildevand til Torup Bæk og Rohden Å reduceres, og der vil forventes færre opstuvninger i spildevandssystemet med heraf følgende uhygiejniske forhold.

Arealer hvor der placeres regnvandsbassiner vil overgå til at være planlagt regnvandskloakeret. Det drejer sig om matr. nr. 7ms og 8ed, Hedensted By, Hedensted, samt 11a og en del af 7000a, Remmerslund By, Hedensted.

Bilag 1 viser ejendomme, der er planlagt separatkloakeret efter vedtagelsen af dette tillæg.

Bilag 2 viser omtrentlige placering af regnvandsbassiner.

Bilag 3 viser ejendomme, som har mulighed for delvis udtræden af Hedensted Spildevand med mulighed for tilbagebetaling af tilslutningsbidrag for regnvand efter vedtagelsen af dette tillæg.

## **5. Arealer og grundejere, der berøres af tillægget**

### **Generelt**

Ændringen fra fælleskloak til separatkloak betyder, at der skal etableres separate ledninger til spildevand og regnvand.

I forlængelse af dette tillæg vil flere lodsejere blive pålagt, at separere ledningerne på egen grund. De berørte lodsejere, der skal separatkloakere på egen grund, er nævnt i tabel 2 i bilag 1.

Sikring af rettighed til etablering og efterfølgende inspektion af ledninger og andre nødvendige anlæg sker gennem frivillig aftale eller ved ekspropriation med hjemmel i henhold til Miljøbeskyttelseslovens § 58 samt bestemmelserne i § 45 og §§ 47-49 i lov om offentlige veje.

I forbindelse med ekspropriationsproceduren sikres, at lodsejerne har mulighed for at komme med kommentarer, forslag og/eller indsigelse mod den foreslåede ledningsføring, placering af brønde m.v. I samme forbindelse aftales beløb for erstatning for arealerhvervelse, adgangsrettigheder, gener o.l., som er skattefrie, hvis aftalen er foretaget ved ekspropriation eller ekspropriationslignende vilkår.

Hvor det er nødvendigt, at placere kloaksystemet (ledninger, brønde) uden for offentligt vejareal tinglyses anlægget på den pågældende ejendom med adgangsrret til drift, vedligeholdelse samt fornyelse.

Etablering af regnvandsbassiner kræver forholdsvist store arealer. I figur 2 og 3 i bilag 2 ses den omtrentlige placering af regnvandsbassiner. Ledningstracé og arealer til regnvandsbassiner fastsættes endeligt i forbindelse med detailprojekteringen.

### **Matrikler, der berøres af lednings- og/eller bassinanlæg**

Under anlæggelse af ledningssystemet må lodsejere tåle gener i forbindelse med gravearbejderne. Matrikler, der berøres direkte i forbindelse med etablering af hovedkloak og regnvandsbassiner er angivet i tabel 1 herunder:

**Tabel 1.** Liste over matrikler, der berøres af ledningsarbejde.

<b>Matrikelnummer</b>	<b>Ejerlav</b>
5ao	Remmerslund By, Hedensted
5ap	Remmerslund By, Hedensted
5aq	Remmerslund By, Hedensted
11a	Remmerslund By, Hedensted
11an	Remmerslund By, Hedensted
11ao	Remmerslund By, Hedensted
11ap	Remmerslund By, Hedensted
11aq	Remmerslund By, Hedensted
7m	Hedensted By, Hedensted
8ed	Hedensted By, Hedensted
Del af 7000a	Remmerslund By, Hedensted

Lodsejerne vil blive nærmere informeret om detaljer i projektet, når disse foreligger.

### **Ejendomme, som skal gennemføre separatkloakering på egen grund.**

Separering af kloaksystemet i området ved Anemonevej m. fl. planlægges med opstart i 2022.

I forbindelse med separering af hovedkloakken etablerer Hedensted Spildevand to stik ved de enkelte ejendomme. Ét til regnvand og ét til husspildevand. I de tilfælde, hvor der er indgået en aftale med forsyningsselskabet omkring udtræden for tag- og overfladevand med kompensation, vil der kun blive etableret et stik til husspildevand.

Separering på egen grund skal bekostes af grundejer og udføres af autoriseret kloakmester. Denne skal efterfølgende indsende erklæring om, at ejendommen er separeret samt en opdateret afløbstegetning for ejendommen til Hedensted Kommune.

Fristen for separering på egen grund, vil blive oplyst i forbindelse med projektets udførelse. De ejendomme, som skal separere eget kloaksystem fremgår af tabel 2 i bilag 1.

### ***Ejendomme med mulighed for delvis udtræden af Hedensted Spildevand***

Ejendomme, som får mulighed for udtræden af Hedensted Spildevand for tag- og overfladevand fremgår af tabel 3 og 4 i bilag 3.

For de berørte ejendomme muliggøres med dette tillæg til spildevandsplanen delvis udtræden af Hedensted Spildevand. Ligeledes muliggøres, at forsynings-selskabet kan yde en økonomisk kompensation i form af tilbagebetaling af op til 40 % af tilslutningsbidraget.

Hedensted Spildevand har vurderet, at deres økonomi ikke forringes såfremt de omfattede ejendomme udtræder for regnvand inden anlæg til anden regnvands-håndtering er påbegyndt, hvilket er en forudsætning for at kunne tilbagebetale tilslutningsbidraget.

En udtræden er derudover betinget af, at Hedensted Kommune kan meddele til-ladelse til alternativ bortskaffelse ved nedsivning af tag- og overfladevand for matriklen.

## **6. Administrative forhold**

De fælleskloakerede ejendomme, som er omfattet af bilag 3 vil blive orienteret nærmere af Hedensted Spildevand om muligheder for økonomisk kompensation i forbindelse med udtræden af forsynings-selskabet for tag- og overfladevand.

En aftale med Hedensted Spildevand er ikke en tilladelse til at etablere den al-ternative afledning af regn- og overfladevandet. Denne tilladelse skal indhentes af grundejer hos kommunen og meddeles af kommunen inden arbejdet påbe-gyndes.

Hedensted Kommune vil ofte tillade nedsivning af tag- og overfladevand på egen grund. Den enkelte grundejer skal selv undersøge, om nedsivning er muligt, in-den der ansøges herom til Hedensted Kommune.

Ejendommen kan kun forvente at få tilbagebetalt et beløb, hvis der er opnået en skriftlig aftale med Hedensted Spildevand, inden forsynings-selskabet opstarter den for ejendommen aktuelle anlægsetape.

De ejendomme, som indgår aftale med Hedensted Spildevand om udtræden for tag- og overfladevand, vil i spildevandsplanen blive omfattet af spildevandskloa-keret opland. Denne ændring vil blive gennemført administrativt, når ejendom-mens regnvandshåndtering er færdigmeldt til Hedensted Kommune. Det vil end-videre blive tinglyst på den enkelte ejendom, at regnvandshåndtering fremover er Hedensted Spildevand uvedkommende.

## **7. Recipientforhold**

Ved separering af oplandet på samlet set 24,7 ha omkring Anemonevej m. fl. vil regnvand fremover blive udledt lokalt til Torup Bæk ved forsinkelse i regnvands-

bassin eller gennem jordmatricen, der har forbindelse til Rohden Å og Vejle Yderfjord.

I dag pumpes både regnvand og spildevand til Hedensted Renseanlæg i samme ledning, hvorfra der er udledning til Rohden Å. Ved kraftige regnhændelser giver det kapacitetsproblemer i ledningen, hvorfor der sker overløb af opspædet spildevand til Rohden Å-systemet.

I fremtiden vil regnvand fra den nordvestlige del af området blive ledt til lokal nedsivning på egen grund eller i vejareal. Tag-, vej og overfladevand fra den sydlige del af området som udgør 12,4 ha vil blive ledt til regnvandsbassin, hvor det forsinkes og renses, inden udledning i Torup Bæk. Regnvand vil blive holdt inden for det samme vandopland, Rohden Å, Vejle Yderfjord, dog uden at blive pumpet til rensning i Daugård og udledt i Rohden Å.

Projektet vil medføre en forøget udledning af regnvand til den lokale recipient, men udledningen vil blive forsinket i regnvandsbassinet. Målet for Torup Bæk er i henhold til Vandområdeplanerne 2015-2021 "god økologisk tilstand". Målsætningen er i henhold til MiljøGIS for basisanalyser for vandområdeplaner 2021-2027 ikke opfyldt. Det forventes, at projektet ikke vil have en negativ påvirkning på målopfyldelsen i vandløbet.

Mængden af husspildevand holdes konstant i forhold til renseanlægget i Daugård, men renseanlægget vil blive belastet mindre, da regnvand fra oplandet ikke længere ledes dertil.

Udledningen i Torup Bæk skal reguleres af udledningstilladelse meddelt efter Miljøbeskyttelsesloven.

## **8. Økonomi**

Anlæg af Hedensted Spildevands ledninger og regnvandsbassiner finansieres af Hedensted Spildevand A/S for midler til anlæg og reovering, der er takstfinansierede.

Private ledninger med videre, der etableres i forbindelse med separering på egen grund, finansieres af den enkelte grundejer.

## **9. Miljøvurdering**

Der er foretaget screening af spildevandsplantillægget. I screeningen er det vurderet, hvorvidt tillægget har væsentlig indvirkning på miljøet. Screeningen viser, at miljøpåvirkningen fra dette spildevandsplantillæg ikke er væsentlig. Der er således ikke krav om udarbejdelse af en miljøvurdering i henhold til miljøvurderingsloven.



## 10. Ikrafttræden

Dette tillæg til spildevandsplanen er endelig vedtaget den XX. XXX 2022 og offentliggøres efter reglerne herom i spildevandsbekendtgørelsens § 9.

Ole Vind  
Borgmester

Steinar Eggen Kristensen  
Kommunaldirektør

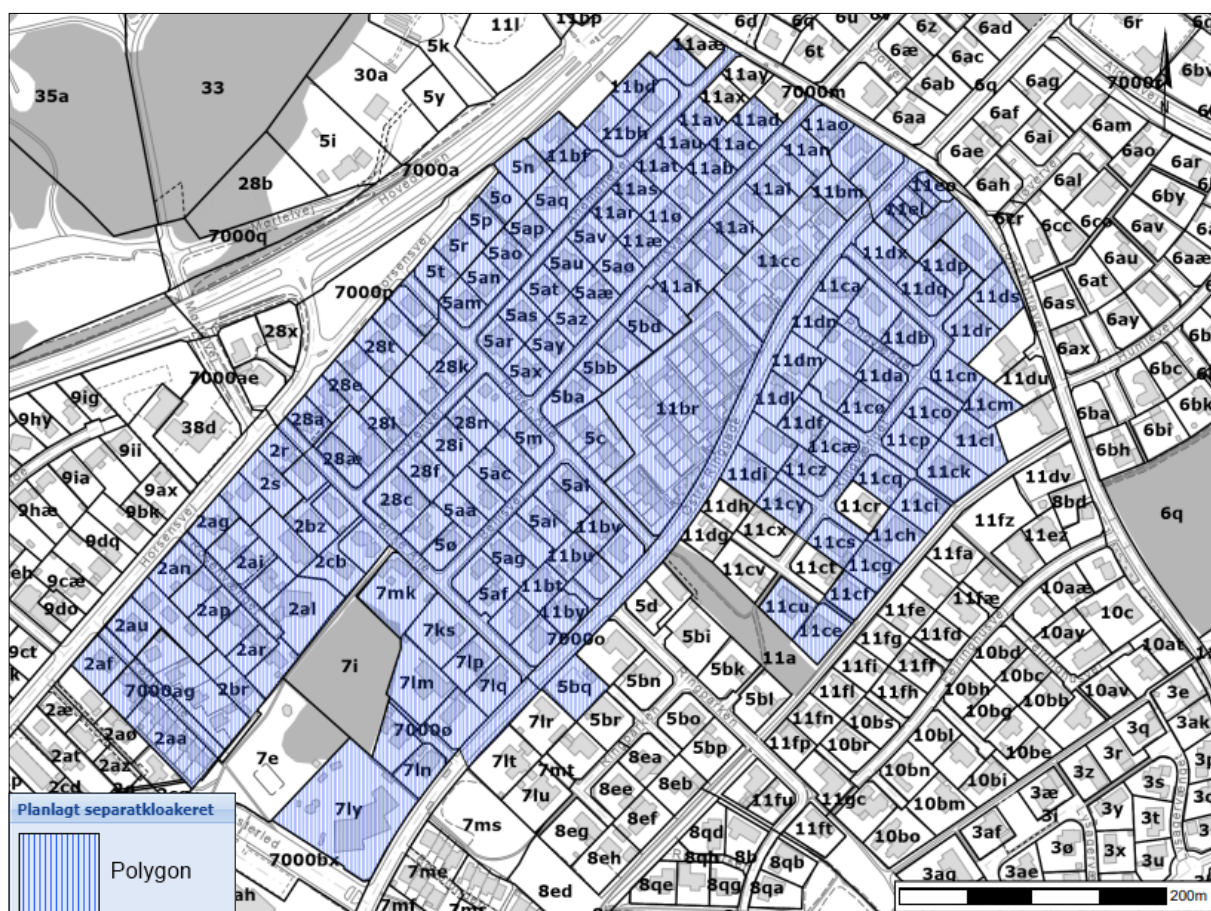
---

Forslaget til tillæg 45 til spildevandsplanen er i henhold til spildevandsbekendtgørelsens § 8 offentliggjort i perioden fra den XX. xxx 2022 til den XX. xxx 2022.

I perioden er der mulighed for at komme med kommentarer til planen.

Efter den 8 ugers høringsperiode skal de bemærkninger, som Hedensted Kommune har modtaget til tillægget, behandles politisk og den endelige beslutning om tillægget træffes. Når tillægget er vedtaget, kan det ikke påklages til anden myndighed.

## Bilag 1.



**Figur 1.** Kort, som viser ejendomme, som er planlagt separatkloakeret efter vedtagelse af dette tillæg til spildevandsplanen 2015-2020.

**Tabel 2.** Liste, som viser matrikler, der er planlagt separatkloakeret efter vedtagelsen af dette tillæg.

Beliggenhed	Matrikel nr.	Ejerlav Navn
Østre Ringgade-gr.omr.v/Ringpar.	del af 8ed	Hedensted By, Hedensted
Anemonevej 1 (8722)	5am	Remmerslund By, Hedensted
Anemonevej 2 (8722)	5as	Remmerslund By, Hedensted
Anemonevej 3 (8722)	5an	Remmerslund By, Hedensted
Anemonevej 4 (8722)	5at	Remmerslund By, Hedensted
Anemonevej 5 (8722)	5ao	Remmerslund By, Hedensted
Anemonevej 6 (8722)	5au	Remmerslund By, Hedensted
Anemonevej 7 (8722)	5ap	Remmerslund By, Hedensted
Anemonevej 8 (8722)	5av	Remmerslund By, Hedensted
Anemonevej 9 (8722)	5aq	Remmerslund By, Hedensted
Anemonevej 10 (8722)	11ar	Remmerslund By, Hedensted
Anemonevej 11 (8722)	11bi	Remmerslund By, Hedensted
Anemonevej 12 (8722)	11as	Remmerslund By, Hedensted
Anemonevej 13 (8722)	11bf	Remmerslund By, Hedensted
Anemonevej 14 (8722)	11at	Remmerslund By, Hedensted

<b>Beliggenhed</b>	<b>Matrikel nr.</b>	<b>Ejerlav Navn</b>
Anemonevej 15 (8722)	11bc	Remmerslund By, Hedensted
Anemonevej 16 (8722)	11au	Remmerslund By, Hedensted
Anemonevej 18 (8722)	11av	Remmerslund By, Hedensted
Anemonevej 21 (8722)	11bh	Remmerslund By, Hedensted
Bellisvej 1 (8722)	5ø	Remmerslund By, Hedensted
Bellisvej 2 (8722)	5ae	Remmerslund By, Hedensted
Bellisvej 3 (8722)	5aa	Remmerslund By, Hedensted
Bellisvej 4 (8722)	5ag	Remmerslund By, Hedensted
Bellisvej 5 (8722)	5ab	Remmerslund By, Hedensted
Bellisvej 6 (8722)	5ah	Remmerslund By, Hedensted
Bellisvej 7 (8722)	5ac	Remmerslund By, Hedensted
Bellisvej 8 (8722)	5ai	Remmerslund By, Hedensted
Bellisvej 9 (8722)	5ad	Remmerslund By, Hedensted
Bellisvej 10 (8722)	5ak	Remmerslund By, Hedensted
Bellisvej 12 (8722)	5al	Remmerslund By, Hedensted
Birke Alle 4 B st + 1. (8722)	2bp	Hedensted By, Hedensted
Birke Alle 7 (8722)	5æ	Remmerslund By, Hedensted
Birke Alle 8 (8722)	7mk	Hedensted By, Hedensted
Birke Alle 10 (8722)	7ks	Hedensted By, Hedensted
Birke Alle 12 (8722)	7lp	Hedensted By, Hedensted
Birke Alle 13 (8722)	5af	Remmerslund By, Hedensted
Birke Alle 14 (8722)	7lq	Hedensted By, Hedensted
Birke Alle 15 (8722)	11bs	Remmerslund By, Hedensted
Birke Alle 17 (8722)	11bx	Remmerslund By, Hedensted
Hecovej + Constantia-+ukendt vej	11a	Remmerslund By, Hedensted
Constantiavej 12	11ap	Remmerslund By, Hedensted
Constantiavej 14	11aq	Remmerslund By, Hedensted
Constantiavej 16 F	11bø	Remmerslund By, Hedensted
Engparken 1-49 (8722)	11br	Remmerslund By, Hedensted
Horsensvej 14 (8722)	2af	Hedensted By, Hedensted
Horsensvej 16 (8722)	2au	Hedensted By, Hedensted
Horsensvej 20 (8722)	2ad	Hedensted By, Hedensted
Horsensvej 22 (8722)	2an	Hedensted By, Hedensted
Horsensvej 24 (8722)	2ag	Hedensted By, Hedensted
Horsensvej 28 (8722)	2v	Hedensted By, Hedensted
Horsensvej 30 (8722)	2s	Hedensted By, Hedensted
Birke Alle 2 A (8722)	2r	Hedensted By, Hedensted
Birke Alle 1 A (8722)	28a	Remmerslund By, Hedensted
Horsensvej 36 (8722)	28e	Remmerslund By, Hedensted
Horsensvej 38 (8722)	28u	Remmerslund By, Hedensted
Horsensvej 42 (8722)	28t	Remmerslund By, Hedensted
Horsensvej 44 (8722)	28q	Remmerslund By, Hedensted
Horsensvej 46 (8722)	28g	Remmerslund By, Hedensted

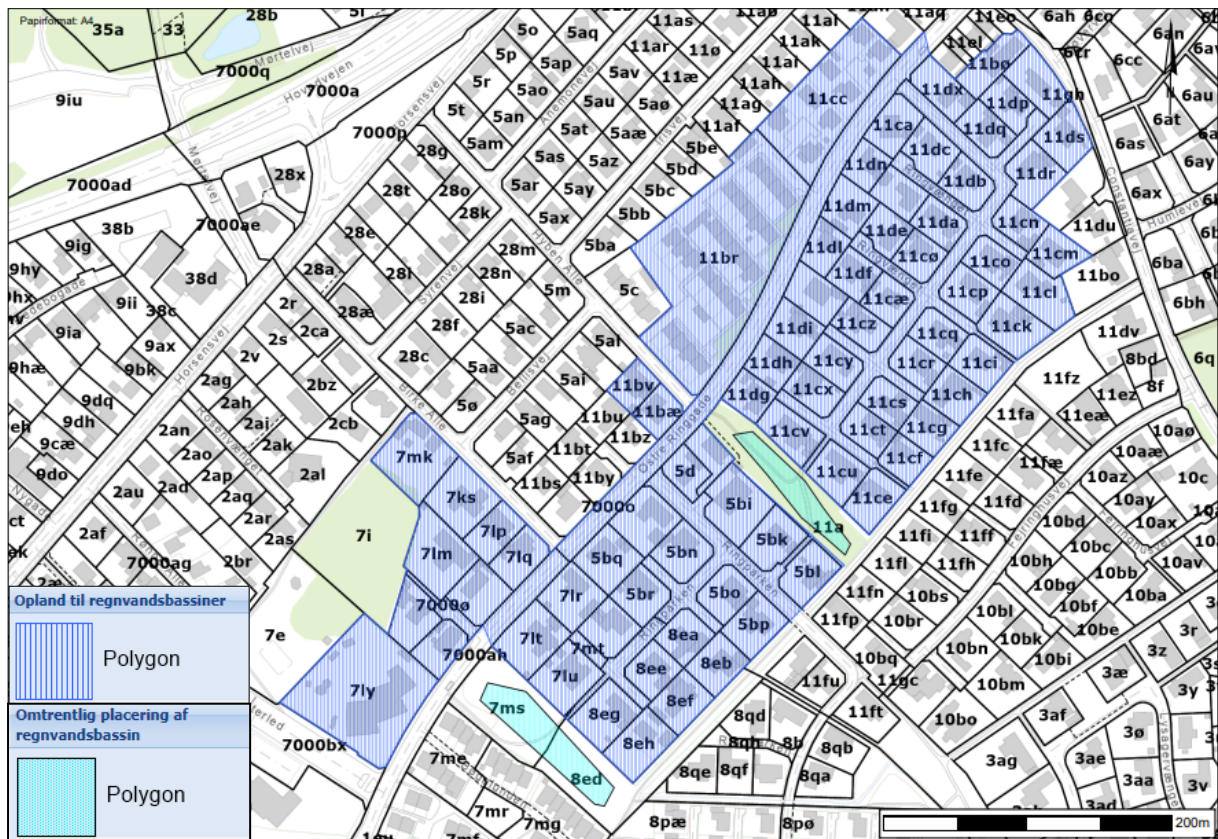
<b>Beliggenhed</b>	<b>Matrikel nr.</b>	<b>Ejerlav Navn</b>
Horsensvej 48 (8722)	5t	Remmerslund By, Hedensted
Horsensvej 50 (8722)	5r	Remmerslund By, Hedensted
Horsensvej 52 (8722)	5p	Remmerslund By, Hedensted
Horsensvej 54 (8722)	5o	Remmerslund By, Hedensted
Horsensvej 56 (8722)	5n	Remmerslund By, Hedensted
Hyben Alle 2	28o	Remmerslund By, Hedensted
Hyben Alle 3	5ar	Remmerslund By, Hedensted
Hyben Alle 8	5m	Remmerslund By, Hedensted
Hyben Alle 5-7-9-11	5c	Remmerslund By, Hedensted
Hyben Alle 12	11bv	Remmerslund By, Hedensted
Hyben Alle 14	11bæ	Remmerslund By, Hedensted
Irisvej 1 (8722)	5ax	Remmerslund By, Hedensted
Irisvej 2 (8722)	5ba	Remmerslund By, Hedensted
Irisvej 20 (8722)	11ak	Remmerslund By, Hedensted
Irisvej 3 (8722)	5ay	Remmerslund By, Hedensted
Irisvej 4 (8722)	5bb	Remmerslund By, Hedensted
Irisvej 5 (8722)	5az	Remmerslund By, Hedensted
Irisvej 6 (8722)	5bc	Remmerslund By, Hedensted
Irisvej 7 (8722)	5aæ	Remmerslund By, Hedensted
Irisvej 8 (8722)	5bd	Remmerslund By, Hedensted
Irisvej 9 (8722)	5aø	Remmerslund By, Hedensted
Irisvej 10 (8722)	5be	Remmerslund By, Hedensted
Irisvej 11 (8722)	11æ	Remmerslund By, Hedensted
Irisvej 12 (8722)	11af	Remmerslund By, Hedensted
Irisvej 13 (8722)	11ø	Remmerslund By, Hedensted
Irisvej 14 (8722)	11ag	Remmerslund By, Hedensted
Irisvej 15 (8722)	11aa	Remmerslund By, Hedensted
Irisvej 16 (8722)	11ah	Remmerslund By, Hedensted
Irisvej 17 (8722)	11ab	Remmerslund By, Hedensted
Irisvej 18 (8722)	11ai	Remmerslund By, Hedensted
Irisvej 19 (8722)	11ac	Remmerslund By, Hedensted
Irisvej 21 (8722)	11ad	Remmerslund By, Hedensted
Irisvej 22 (8722)	11al	Remmerslund By, Hedensted
Irisvej 24 (8722)	11am	Remmerslund By, Hedensted
Irisvej 26 (8722)	11an	Remmerslund By, Hedensted
Irisvej 28 (8722)	11ao	Remmerslund By, Hedensted
Ringparken 6	5bq	Remmerslund By, Hedensted
Ringvænget 2	11db	Remmerslund By, Hedensted
Ringvænget 4	11dc	Remmerslund By, Hedensted
Ringvænget 6	11ca	Remmerslund By, Hedensted
Ringvænget 8	11dn	Remmerslund By, Hedensted
Ringvænget 10	11dd	Remmerslund By, Hedensted
Ringvænget 11	11cn	Remmerslund By, Hedensted

<b>Beliggenhed</b>	<b>Matrikel nr.</b>	<b>Ejerlav Navn</b>
Ringvænget 12	11da	Remmerslund By, Hedensted
Ringvænget 13	11cm	Remmerslund By, Hedensted
Ringvænget 14	11cø	Remmerslund By, Hedensted
Ringvænget 15	11cl	Remmerslund By, Hedensted
Ringvænget 16	11de	Remmerslund By, Hedensted
Ringvænget 17	11co	Remmerslund By, Hedensted
Ringvænget 18	11dm	Remmerslund By, Hedensted
Ringvænget 19	11cp	Remmerslund By, Hedensted
Ringvænget 20	11dl	Remmerslund By, Hedensted
Ringvænget 21	11ck	Remmerslund By, Hedensted
Ringvænget 22	11df	Remmerslund By, Hedensted
Ringvænget 23	11ci	Remmerslund By, Hedensted
Ringvænget 24	11cæ	Remmerslund By, Hedensted
Ringvænget 25	11cq	Remmerslund By, Hedensted
Ringvænget 26	11cz	Remmerslund By, Hedensted
Ringvænget 28	11dk	Remmerslund By, Hedensted
Ringvænget 29	11ch	Remmerslund By, Hedensted
Ringvænget 30	11di	Remmerslund By, Hedensted
Ringvænget 31	11cg	Remmerslund By, Hedensted
Ringvænget 32	11cy	Remmerslund By, Hedensted
Ringvænget 33	11cs	Remmerslund By, Hedensted
Ringvænget 37	11cf	Remmerslund By, Hedensted
Ringvænget 39	11ce	Remmerslund By, Hedensted
Ringvænget 41	11cu	Remmerslund By, Hedensted
Rosenvænget 3 (8722)	2ah	Hedensted By, Hedensted
Rosenvænget 4 (8722)	2ao	Hedensted By, Hedensted
Rosenvænget 5 A (8722)	2ai	Hedensted By, Hedensted
Rosenvænget 6 (8722)	2ap	Hedensted By, Hedensted
Rosenvænget 7 (8722)	2ak	Hedensted By, Hedensted
Rosenvænget 8 (8722)	2aq	Hedensted By, Hedensted
Rosenvænget 9 (8722)	2al	Hedensted By, Hedensted
Rosenvænget 10 (8722)	2ar	Hedensted By, Hedensted
Rosenvænget 12 (8722)	2as	Hedensted By, Hedensted
Østerled 2 (8722)	7ly	Hedensted By, Hedensted
Rønne Alle 1-14 (8722)	2aa	Hedensted By, Hedensted
Rønne Alle 1-14 (8722)	2bb	Hedensted By, Hedensted
Rønne Alle 2 (8722)	2ax	Hedensted By, Hedensted
Rønne Alle 9 (8722)	2br	Hedensted By, Hedensted
Syrenvej 2, 4 A + B	28c	Remmerslund By, Hedensted
Syrenvej 3	28r	Remmerslund By, Hedensted
Syrenvej 5	28l	Remmerslund By, Hedensted
Syrenvej 6	28f	Remmerslund By, Hedensted
Syrenvej 7	28p	Remmerslund By, Hedensted

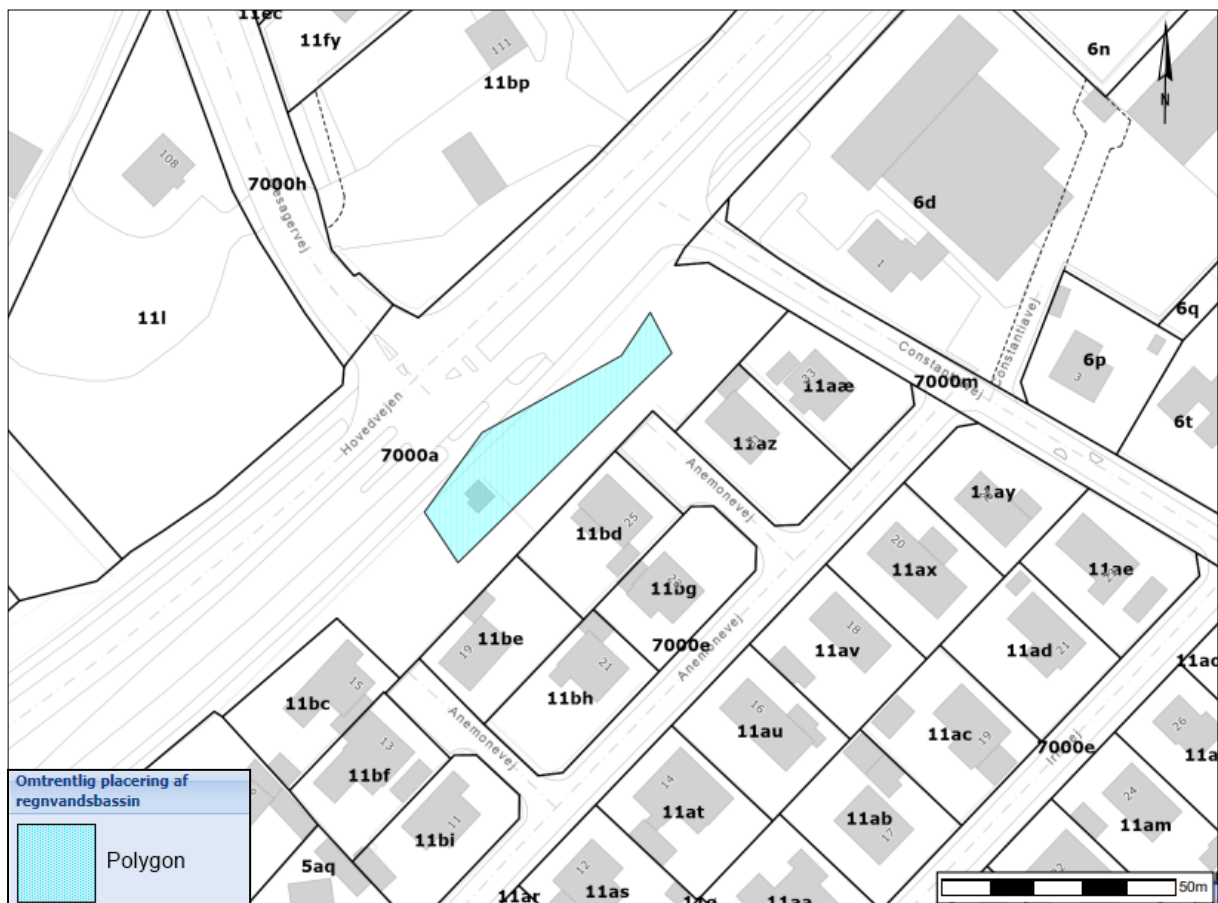
<b>Beliggenhed</b>	<b>Matrikel nr.</b>	<b>Ejerlav Navn</b>
Syrenvej 8	28i	Remmerslund By, Hedensted
Syrenvej 9	28s	Remmerslund By, Hedensted
Syrenvej 10	28n	Remmerslund By, Hedensted
Syrenvej 11	28k	Remmerslund By, Hedensted
Syrenvej 12	28m	Remmerslund By, Hedensted
Anemonevej 31	11az	Remmerslund By, Hedensted
Anemonevej 25	11bd	Remmerslund By, Hedensted
Anemonevej 19	11be	Remmerslund By, Hedensted
Anemonevej 23	11bg	Remmerslund By, Hedensted
Engparken 51-65	11cc	Remmerslund By, Hedensted
Østre Ringgade 51	7ln	Hedensted By, Hedensted
Østre Ringgade 53	7ll	Hedensted By, Hedensted
Østre Ringgade 55	7lm	Hedensted By, Hedensted
Østre Ringgade 57	7lo	Hedensted By, Hedensted
Østre Ringgade 63	11by	Remmerslund By, Hedensted
Østre Ringgade 65	11bt	Remmerslund By, Hedensted
Østre Ringgade 67	11bu	Remmerslund By, Hedensted
Østre Ringgade 69	11bz	Remmerslund By, Hedensted
Østre Ringgade 151	11bm	Remmerslund By, Hedensted
Ringvænget 5	11do	Remmerslund By, Hedensted
Ringvænget 3	11dp	Remmerslund By, Hedensted
Ringvænget 1b	11dq	Remmerslund By, Hedensted
Ringvænget 9	11dr	Remmerslund By, Hedensted
Ringvænget 7	11ds	Remmerslund By, Hedensted
Ringvænget 1 A	11dx	Remmerslund By, Hedensted
Ringparken 1 B	5bu	Remmerslund By, Hedensted
Hecovej 11	11ec	Remmerslund By, Hedensted
Birke Alle 4 A (8722)	2bz	Hedensted By, Hedensted
Constantiavej 16 A	11ei	Remmerslund By, Hedensted
Constantiavej 16 B	11ek	Remmerslund By, Hedensted
Constantiavej 16 C	11el	Remmerslund By, Hedensted
Constantiavej 16 D	11em	Remmerslund By, Hedensted
Constantiavej 16 E	11en	Remmerslund By, Hedensted
Constantiavej 16A - 16E	11eo	Remmerslund By, Hedensted
Rosenvænget 5 B (8722)	2bæ	Hedensted By, Hedensted
Birke Alle 1 B (8722)	28z	Remmerslund By, Hedensted
Birke Alle 6 A (8722)	2cb	Hedensted By, Hedensted
Birke Alle 6 B (8722)	2cc	Hedensted By, Hedensted
Birke Alle 2 B (8722)	2ca	Hedensted By, Hedensted
Syrenvej 1	28æ	Remmerslund By, Hedensted



## Bilag 2.



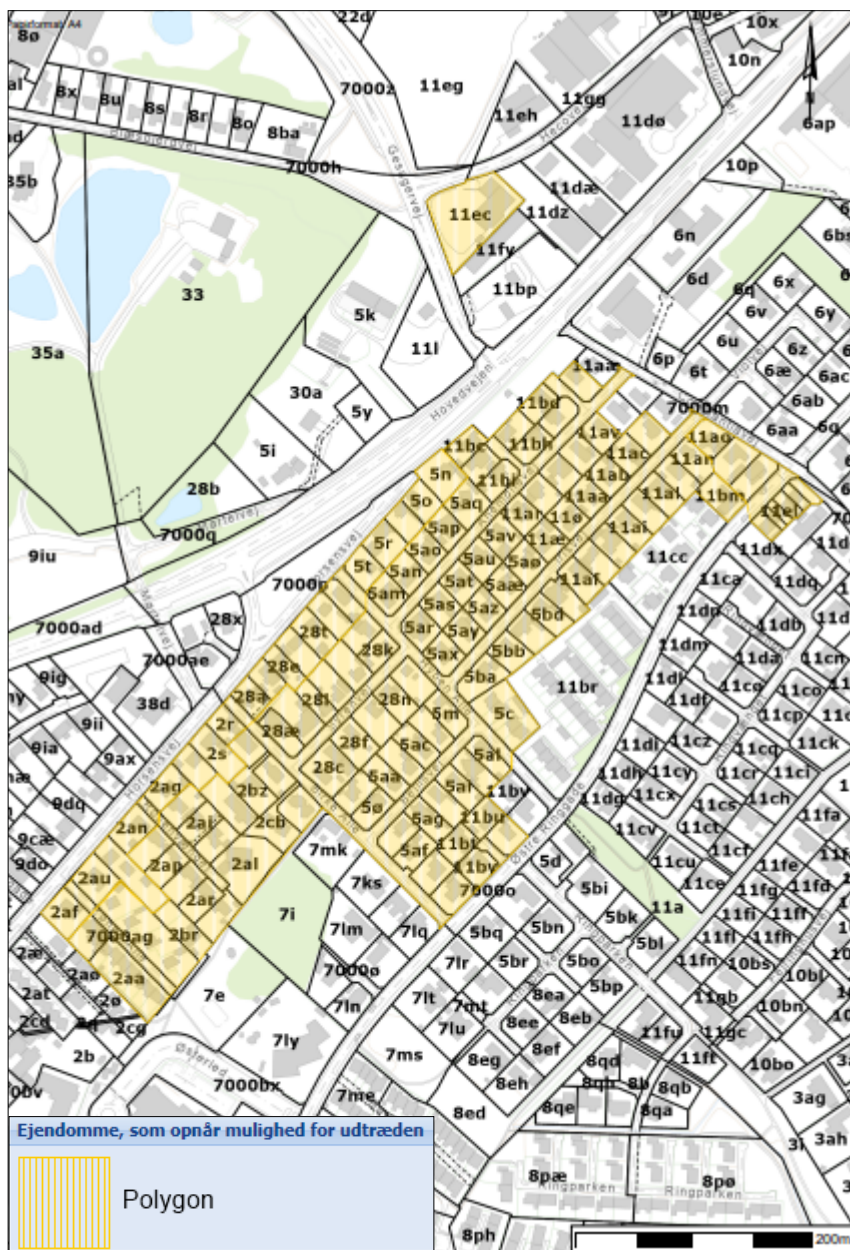
**Figur 2.** Kort, som viser omtrentlige placering af regnvandsbassiner ved Ringparken og Ringvænget, 8722 Hedensted, samt opland, som efter separatkloakering leder tag-, vej- og overfladevand til forsinkelse i regnvandsbassinerne inden udledning i Torup Bæk.



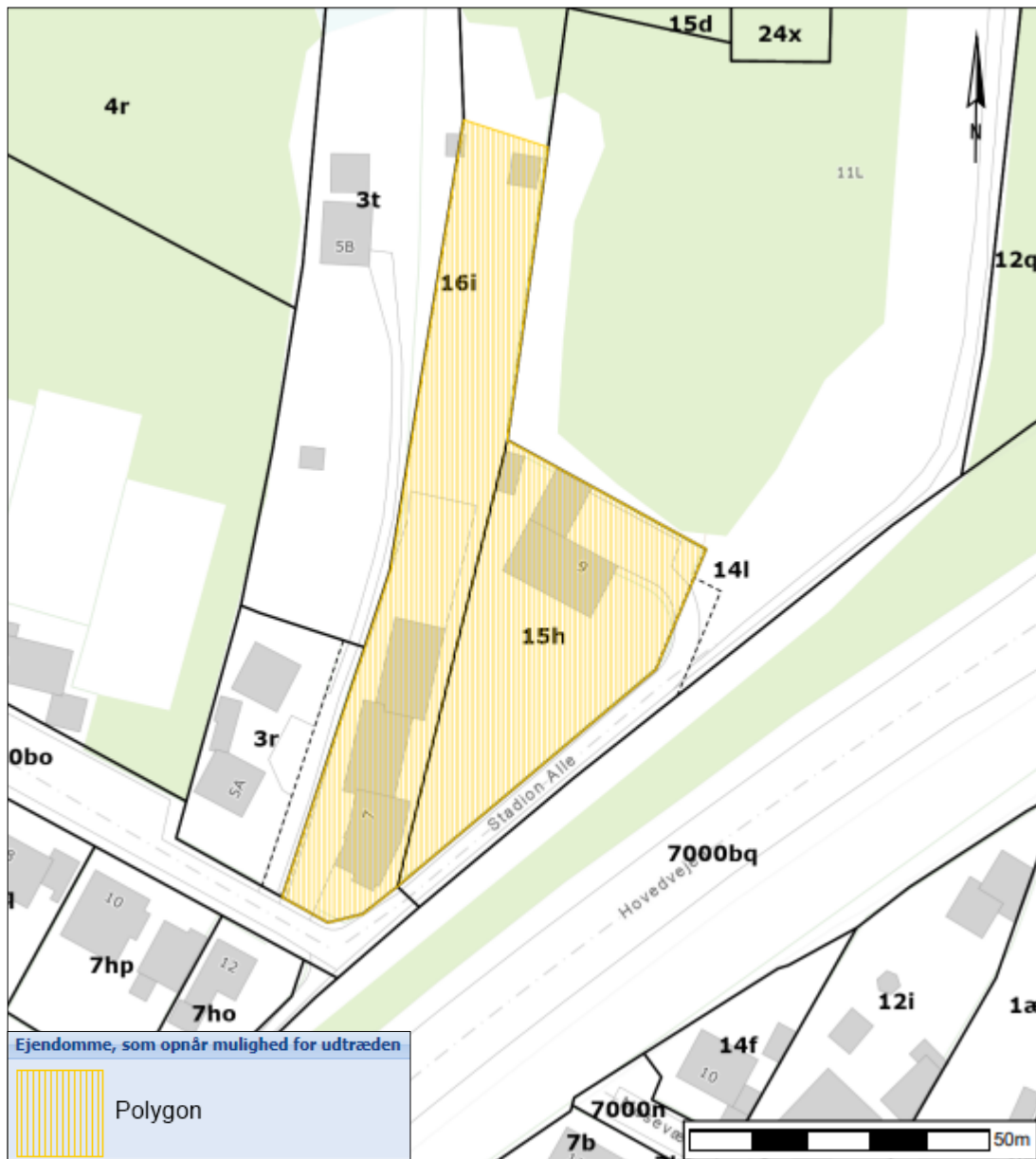
**Figur 3.** Kort, som viser omtrentlige placering af regnvandsbassin ved Hovedvejen i Hedensted.



### Bilag 3.



**Figur 4.** Kort over ejendomme i Hedensted, som opnår mulighed for delvis udtræden af Hedensted Spildevand. I dette område vil tag-, vej- og overfladevand blive håndteret ved nedsivning på de enkelte matrikler eller i vejareal.



**Figur 5.** Kort over ejendomme ved Stadion Allé i Hedensted, som opnår mulighed for delvis udtræden af Hedensted Spildevand.

**Tabel 3.** Liste over ejendomme, som opnår mulighed for delvis udtræden af Hedensted Spildevand.

Beliggenhed	Matrikelnummer	Ejerlav Navn
Anemonevej 1 (8722)	5am	Remmerslund By, Hedensted
Anemonevej 2 (8722)	5as	Remmerslund By, Hedensted
Anemonevej 3 (8722)	5an	Remmerslund By, Hedensted
Anemonevej 4 (8722)	5at	Remmerslund By, Hedensted
Anemonevej 5 (8722)	5ao	Remmerslund By, Hedensted
Anemonevej 6 (8722)	5au	Remmerslund By, Hedensted
Anemonevej 7 (8722)	5ap	Remmerslund By, Hedensted
Anemonevej 8 (8722)	5av	Remmerslund By, Hedensted
Anemonevej 9 (8722)	5aq	Remmerslund By, Hedensted

Beliggenhed	Matrikelnummer	Ejerlav Navn
Anemonevej 10 (8722)	11ar	Remmerslund By, Hedensted
Anemonevej 11 (8722)	11bi	Remmerslund By, Hedensted
Anemonevej 12 (8722)	11as	Remmerslund By, Hedensted
Anemonevej 13 (8722)	11bf	Remmerslund By, Hedensted
Anemonevej 14 (8722)	11at	Remmerslund By, Hedensted
Anemonevej 15 (8722)	11bc	Remmerslund By, Hedensted
Anemonevej 16 (8722)	11au	Remmerslund By, Hedensted
Anemonevej 18 (8722)	11av	Remmerslund By, Hedensted
Anemonevej 21 (8722)	11bh	Remmerslund By, Hedensted
Bellisvej 1 (8722)	5ø	Remmerslund By, Hedensted
Bellisvej 2 (8722)	5ae	Remmerslund By, Hedensted
Bellisvej 3 (8722)	5aa	Remmerslund By, Hedensted
Bellisvej 4 (8722)	5ag	Remmerslund By, Hedensted
Bellisvej 5 (8722)	5ab	Remmerslund By, Hedensted
Bellisvej 6 (8722)	5ah	Remmerslund By, Hedensted
Bellisvej 7 (8722)	5ac	Remmerslund By, Hedensted
Bellisvej 8 (8722)	5ai	Remmerslund By, Hedensted
Bellisvej 9 (8722)	5ad	Remmerslund By, Hedensted
Bellisvej 10 (8722)	5ak	Remmerslund By, Hedensted
Bellisvej 12 (8722)	5al	Remmerslund By, Hedensted
Birke Alle 4 B st + 1. (8722)	2bp	Hedensted By, Hedensted
Birke Alle 7 (8722)	5æ	Remmerslund By, Hedensted
Birke Alle 8 (8722)	7mk	Hedensted By, Hedensted
Birke Alle 10 (8722)	7ks	Hedensted By, Hedensted
Birke Alle 12 (8722)	7lp	Hedensted By, Hedensted
Birke Alle 13 (8722)	5af	Remmerslund By, Hedensted
Birke Alle 14 (8722)	7lq	Hedensted By, Hedensted
Birke Alle 15 (8722)	11bs	Remmerslund By, Hedensted
Birke Alle 17 (8722)	11bx	Remmerslund By, Hedensted
Engparken 1-49 (8722)	11br	Remmerslund By, Hedensted
Horsensvej 24 (8722)	2ag	Hedensted By, Hedensted
Horsensvej 30 (8722)	2s	Hedensted By, Hedensted
Horsensvej 56 (8722)	5n	Remmerslund By, Hedensted
Hyben Alle 2	28o	Remmerslund By, Hedensted
Hyben Alle 3	5ar	Remmerslund By, Hedensted
Hyben Alle 8	5m	Remmerslund By, Hedensted
Hyben Alle 5-7-9-11	5c	Remmerslund By, Hedensted
Hyben Alle 12	11bv	Remmerslund By, Hedensted
Hyben Alle 14	11bæ	Remmerslund By, Hedensted
Irisvej 1 (8722)	5ax	Remmerslund By, Hedensted
Irisvej 2 (8722)	5ba	Remmerslund By, Hedensted
Irisvej 20 (8722)	11ak	Remmerslund By, Hedensted
Irisvej 3 (8722)	5ay	Remmerslund By, Hedensted

Beliggenhed	Matrikelnummer	Ejerlav Navn
Irisvej 4 (8722)	5bb	Remmerslund By, Hedensted
Irisvej 5 (8722)	5az	Remmerslund By, Hedensted
Irisvej 6 (8722)	5bc	Remmerslund By, Hedensted
Irisvej 7 (8722)	5aæ	Remmerslund By, Hedensted
Irisvej 8 (8722)	5bd	Remmerslund By, Hedensted
Irisvej 9 (8722)	5aø	Remmerslund By, Hedensted
Irisvej 10 (8722)	5be	Remmerslund By, Hedensted
Irisvej 11 (8722)	11æ	Remmerslund By, Hedensted
Irisvej 12 (8722)	11af	Remmerslund By, Hedensted
Irisvej 13 (8722)	11ø	Remmerslund By, Hedensted
Irisvej 14 (8722)	11ag	Remmerslund By, Hedensted
Irisvej 15 (8722)	11aa	Remmerslund By, Hedensted
Irisvej 16 (8722)	11ah	Remmerslund By, Hedensted
Irisvej 17 (8722)	11ab	Remmerslund By, Hedensted
Irisvej 18 (8722)	11ai	Remmerslund By, Hedensted
Irisvej 19 (8722)	11ac	Remmerslund By, Hedensted
Irisvej 21 (8722)	11ad	Remmerslund By, Hedensted
Irisvej 22 (8722)	11al	Remmerslund By, Hedensted
Irisvej 24 (8722)	11am	Remmerslund By, Hedensted
Irisvej 26 (8722)	11an	Remmerslund By, Hedensted
Rosenvænget 3 (8722)	2ah	Hedensted By, Hedensted
Rosenvænget 4 (8722)	2ao	Hedensted By, Hedensted
Rosenvænget 5 A (8722)	2ai	Hedensted By, Hedensted
Rosenvænget 6 (8722)	2ap	Hedensted By, Hedensted
Rosenvænget 7 (8722)	2ak	Hedensted By, Hedensted
Rosenvænget 8 (8722)	2aq	Hedensted By, Hedensted
Rosenvænget 9 (8722)	2al	Hedensted By, Hedensted
Rosenvænget 10 (8722)	2ar	Hedensted By, Hedensted
Rosenvænget 12 (8722)	2as	Hedensted By, Hedensted
Rønne Alle 1-14 (8722)	2aa	Hedensted By, Hedensted
Rønne Alle 1-14 (8722)	2bb	Hedensted By, Hedensted
Rønne Alle 2 (8722)	2ax	Hedensted By, Hedensted
Rønne Alle 9 (8722)	2br	Hedensted By, Hedensted
Syrenvej 2, 4 A + B	28c	Remmerslund By, Hedensted
Syrenvej 3	28r	Remmerslund By, Hedensted
Syrenvej 5	28l	Remmerslund By, Hedensted
Syrenvej 6	28f	Remmerslund By, Hedensted
Syrenvej 7	28p	Remmerslund By, Hedensted
Syrenvej 8	28i	Remmerslund By, Hedensted
Syrenvej 9	28s	Remmerslund By, Hedensted
Syrenvej 10	28n	Remmerslund By, Hedensted
Syrenvej 11	28k	Remmerslund By, Hedensted
Syrenvej 12	28m	Remmerslund By, Hedensted

Beliggenhed	Matrikelnummer	Ejerlav Navn
Anemonevej 31	11az	Remmerslund By, Hedensted
Anemonevej 25	11bd	Remmerslund By, Hedensted
Anemonevej 19	11be	Remmerslund By, Hedensted
Anemonevej 23	11bg	Remmerslund By, Hedensted
Østre Ringgade 63	11by	Remmerslund By, Hedensted
Østre Ringgade 65	11bt	Remmerslund By, Hedensted
Østre Ringgade 67	11bu	Remmerslund By, Hedensted
Østre Ringgade 69	11bz	Remmerslund By, Hedensted
Østre Ringgade 151	11bm	Remmerslund By, Hedensted
Birke Alle 4 A (8722)	2bz	Hedensted By, Hedensted
Rosenvænget 5 B (8722)	2bæ	Hedensted By, Hedensted
Birke Alle 6 A (8722)	2cb	Hedensted By, Hedensted
Birke Alle 6 B (8722)	2cc	Hedensted By, Hedensted
Birke Alle 2 B (8722)	2ca	Hedensted By, Hedensted
Syrenvej 1	28æ	Remmerslund By, Hedensted
Constantiavej 12	11ap	Remmerslund By, Hedensted
Constantiavej 14	11aq	Remmerslund By, Hedensted
Irisvej 28 (8722)	11ao	Remmerslund By, Hedensted
Constantiavej 16 A	11ei	Remmerslund By, Hedensted
Constantiavej 16 B	11ek	Remmerslund By, Hedensted
Constantiavej 16 C	11el	Remmerslund By, Hedensted
Constantiavej 16 D	11em	Remmerslund By, Hedensted
Constantiavej 16 E	11en	Remmerslund By, Hedensted
Constantiavej 16A - 16E	11eo	Remmerslund By, Hedensted
Horsensvej 14 (8722)	2af	Hedensted By, Hedensted
Horsensvej 16 (8722)	2au	Hedensted By, Hedensted
Horsensvej 20 (8722)	2ad	Hedensted By, Hedensted
Horsensvej 22 (8722)	2an	Hedensted By, Hedensted
Horsensvej 28 (8722)	2v	Hedensted By, Hedensted
Birke Alle 2 A (8722)	2r	Hedensted By, Hedensted
Birke Alle 1 A (8722)	28a	Remmerslund By, Hedensted
Horsensvej 36 (8722)	28e	Remmerslund By, Hedensted
Horsensvej 38 (8722)	28u	Remmerslund By, Hedensted
Horsensvej 42 (8722)	28t	Remmerslund By, Hedensted
Horsensvej 44 (8722)	28q	Remmerslund By, Hedensted
Horsensvej 46 (8722)	28g	Remmerslund By, Hedensted
Horsensvej 48 (8722)	5t	Remmerslund By, Hedensted
Horsensvej 50 (8722)	5r	Remmerslund By, Hedensted
Horsensvej 52 (8722)	5p	Remmerslund By, Hedensted
Horsensvej 54 (8722)	5o	Remmerslund By, Hedensted
Hecovej 11	11ec	Remmerslund By, Hedensted
Birke Alle 1 B (8722)	28z	Remmerslund By, Hedensted

**Tabel 4.** Liste over ejendomme ved Stadion Allé i Hedensted, som opnår mulighed for delvis udtræden af Hedensted Spildevand.

Beliggenhed	Matrikelnummer	Ejerlav Navn
Stadion Allé 7 (8722)	16i	Hedensted By, Hedensted
Stadion Allé 9 (8722)	15h	Hedensted By, Hedensted