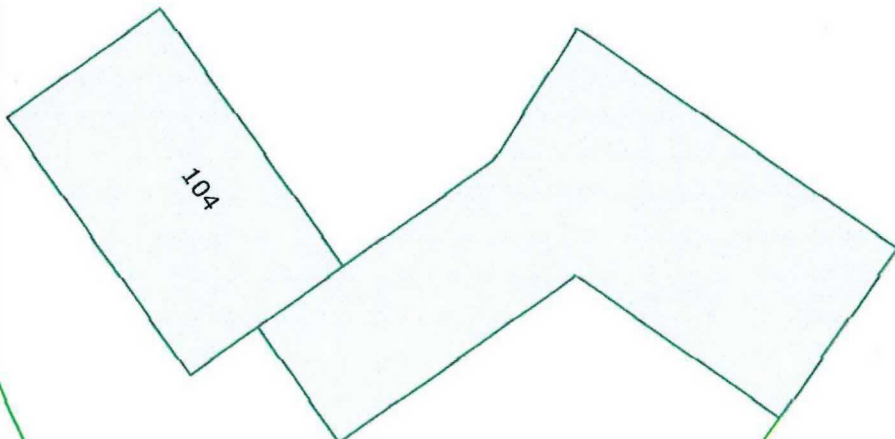
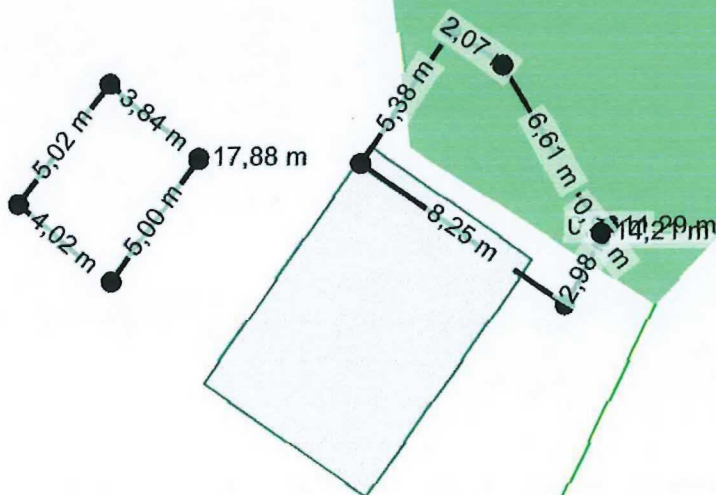


INDGÅET

16 APR. 2014

Hedensted Kommune



Måling	
Antal linjer:	3
Samlet længde:	43,38 m

© Hedensted Kommune - data er vejledende

Tidspunkt: 16-04-2014 09:22:54
Målestoksforhold: 1:243




2x

104



INDGÅET
16 APR. 2014
Hedensted Kommune

Hedensted Kommune Teknik & Miljø Tjørnevej 6, 7171 Uldum Tlf.: 79 75 50 00		
Viborg Hovedvej 104	Dato: 16-04-2014	Tegn.nr. Situationsplan
		Målforhold: 1:250
		Init.:
NB: Kortet er ikke målfast og må ikke anvendes til projektering © Kort & Matrikelstyrelsen Data er vejledende Copyright COWI		