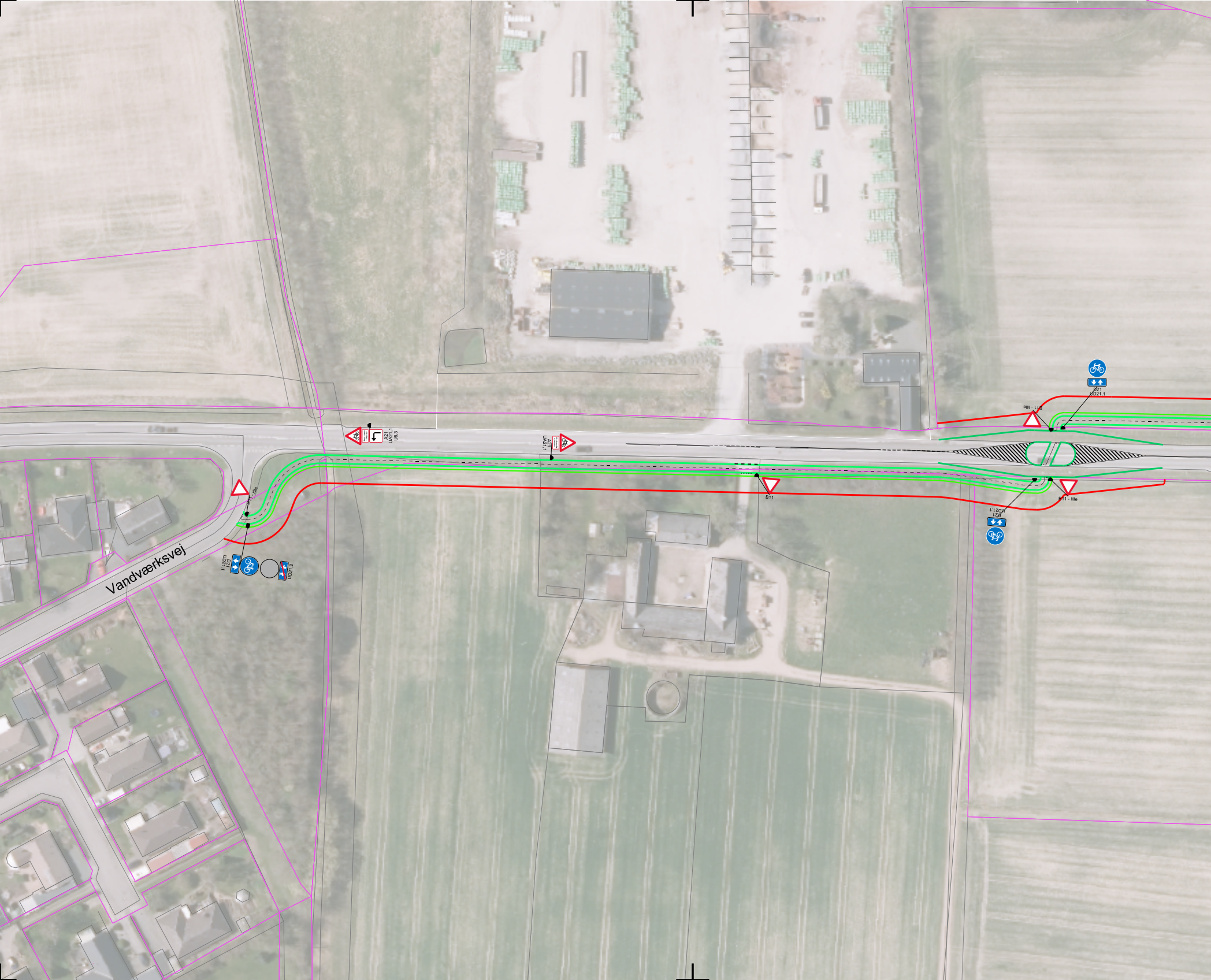
Vandværksvej
B11 - lille
D21
UD21.1
UD21.2
A21
UA21,1
U6,3
A21
UA21,1
B11
B11 - lille
D21
UD21,1
B11 - lille
D21
UD21,1



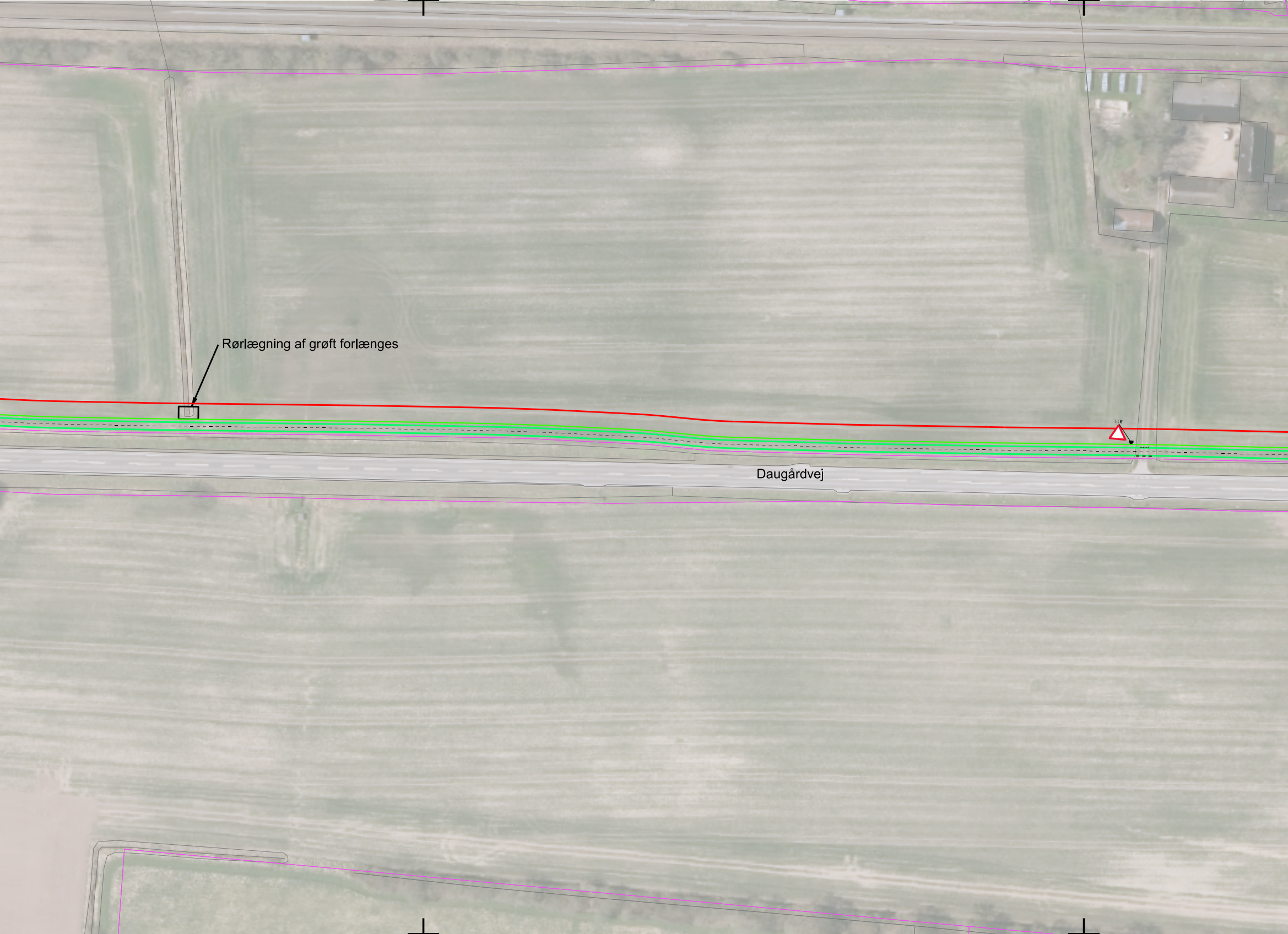
Rørlægning af grøft forlænges
B11
Daugårdvej

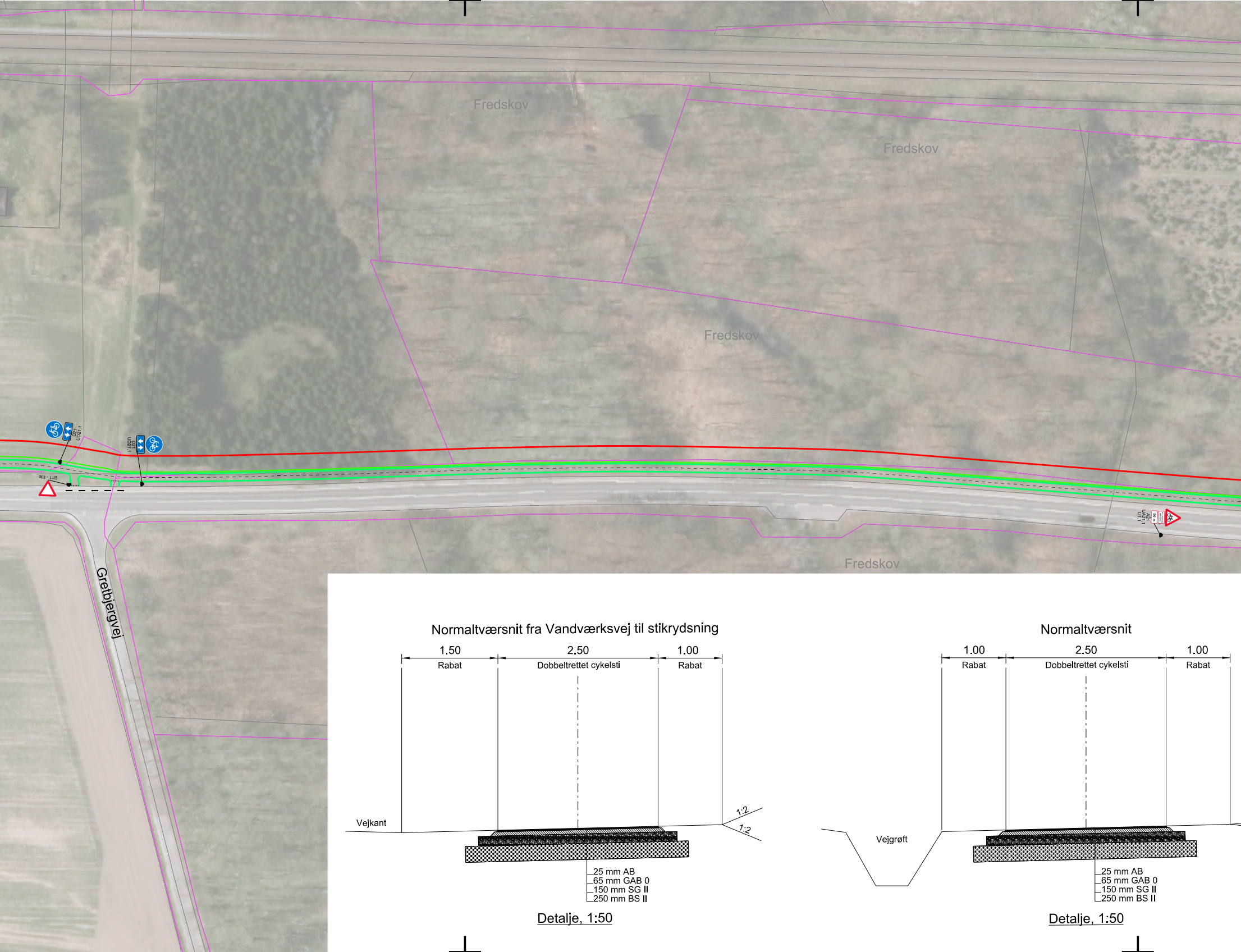
Fredskov
Fredskov
Fredskov
Fredskov
D21
UD21,1
D21
UD21,1
B11 - life
A21
UA21,1
U1,1
50 m
Krydsende cyklister
Gretbjergvej

Normaltværsnit fra Vandværksvej til stikrydsning

1.50
Rabat
2.50
Dobbeltrettet cykelsti
1.00
Rabat
Vejkant
1:2
1:2
25 mm AB
65 mm GAB 0
150 mm SG II
250 mm BS II

Detalje, 1:50

Normaltværsnit

1.00
Rabat
2.50
Dobbeltrettet cykelsti
1.00
Rabat
Vejgrøft
25 mm AB
65 mm GAB 0
150 mm SG II
250 mm BS II

Detalje, 1:50

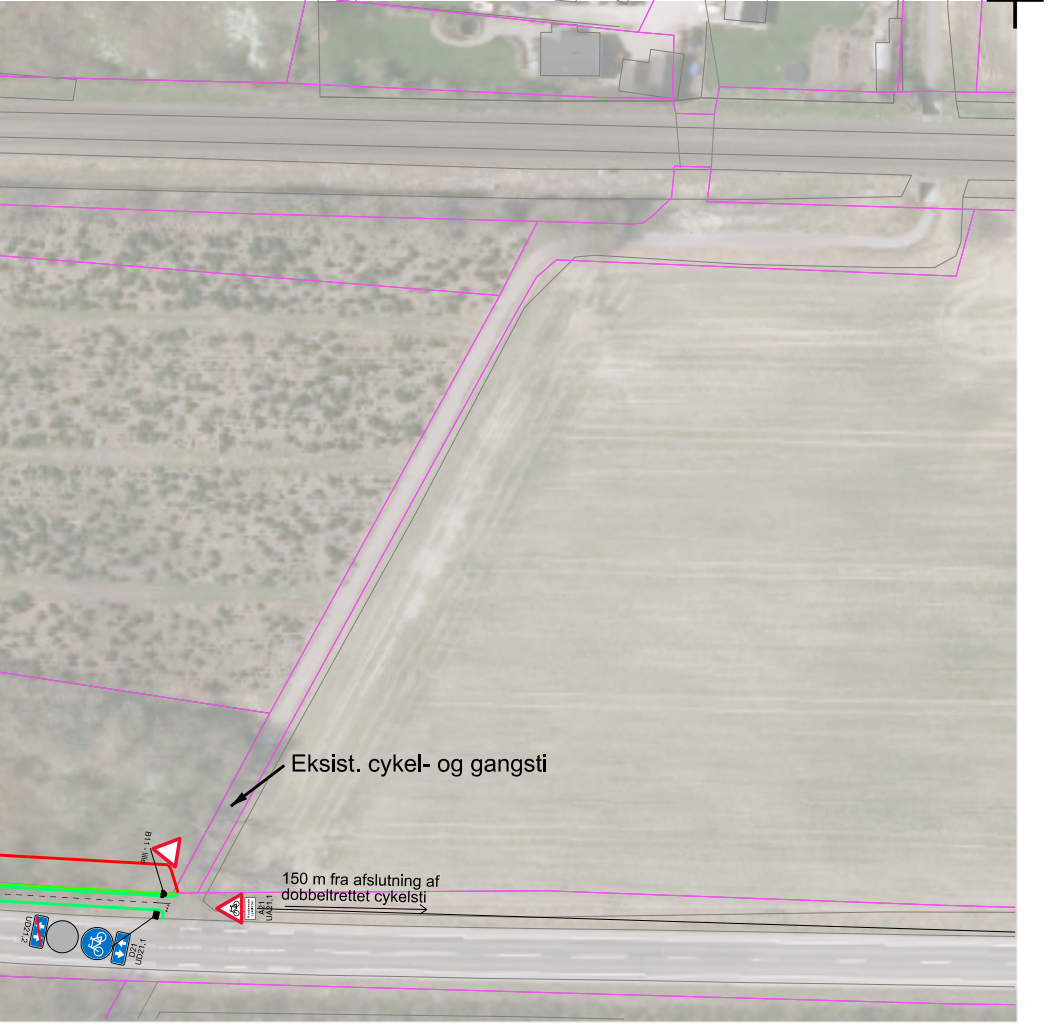
Eksist. cykel- og gangsti
150 m fra afslutning af dobbeltrettet cykelsti
B11
UD21.2
D21
UD21.1
A21
UA21.1

K11_L2_N1000

NOTE:

Koordinatsystem: UTM32
Ubenævnte mål i m.

SIGNATURER:

🟩 Cykelsti
🟩 Rabat
🟥 Arbejdsareal
🟩 Stikrydsning med forsætning

Normaltværsnit i fredskov

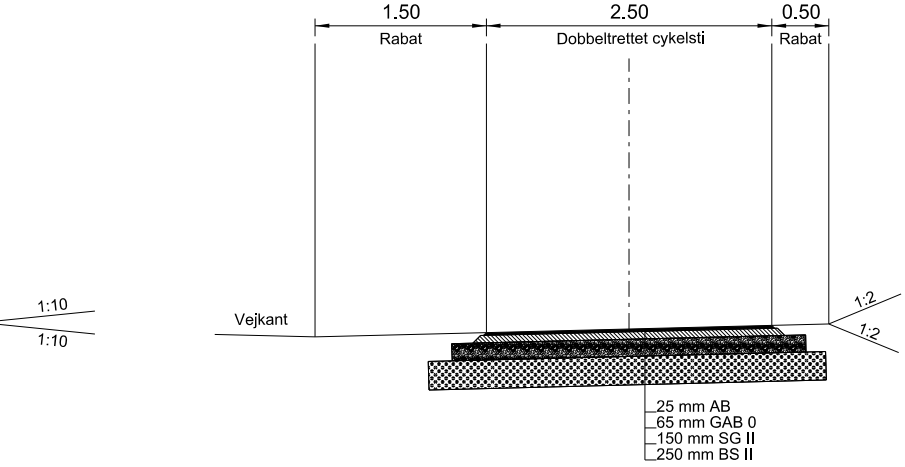
1.50
Rabat
2.50
Dobbeltrettet cykelsti
0.50
Rabat
1:10
1:10
Vejkant
1:2
1:2
25 mm AB
65 mm GAB 0
150 mm SG II
250 mm BS II

Detalje, 1:50

FORELØBIGT TRYK 2019-03-01

Projekt: Hedensted Kommune
To cykelstier, Hedensted Kommune

Tekst: Plan
Cykelsti Daugårdvej

Tegningsnr.: K11_L2_N1000
Rev.:

Projektnr.: 1011025 Udført: MSHA Kontrol: MAAA Godkendt: MAWU Mål: 1:1000/50 Dato:

MOE A/S
Mariane Thomsens gade 1c
DK - 8000 Aarhus
T: +45 8750 8700
CVR nr.: 64 04 56 28
www.moe.dk