

Illustrationsplaner

Lokalplan 1079

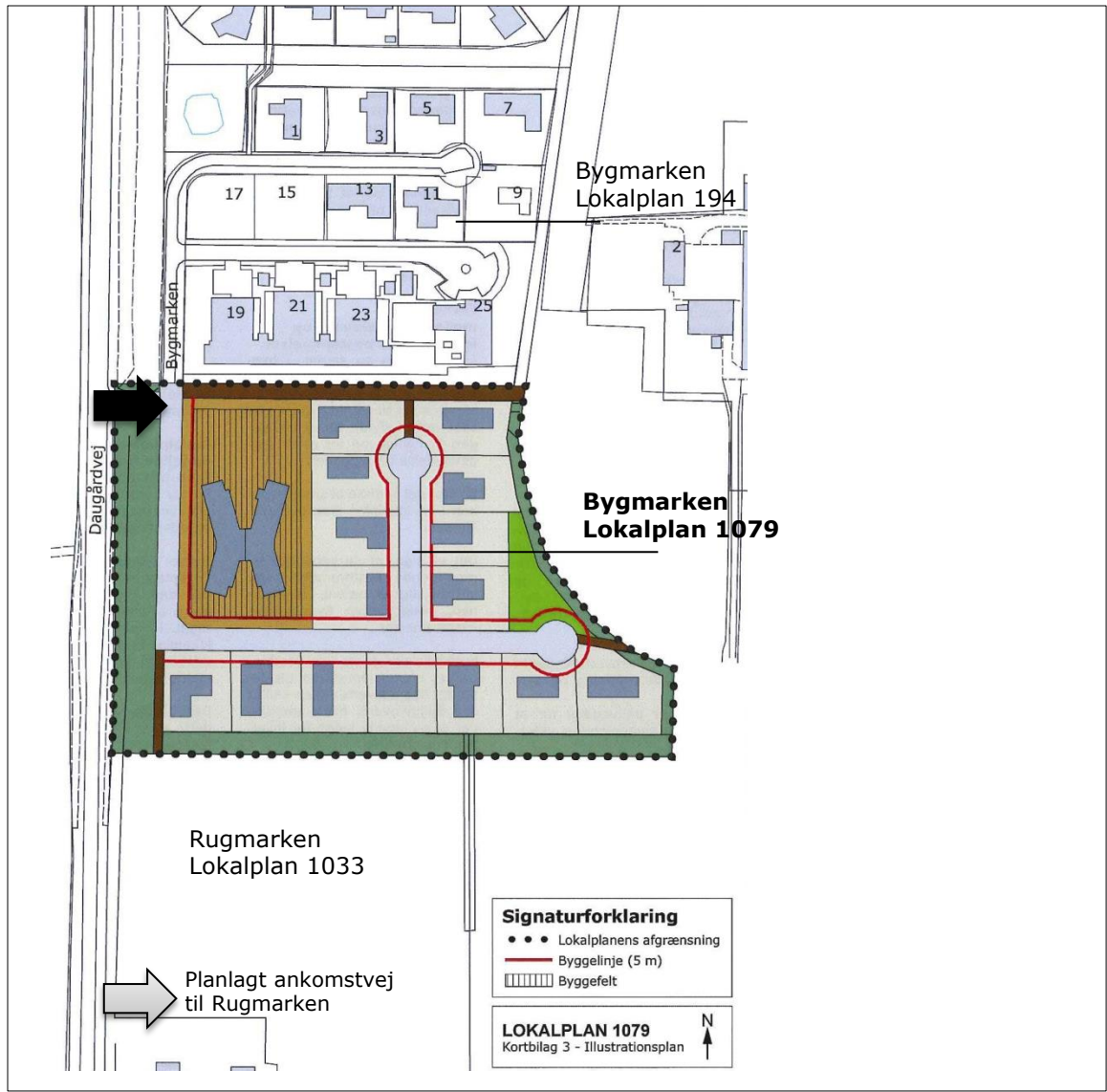
Luftfoto

Lokalplan 1079 - området



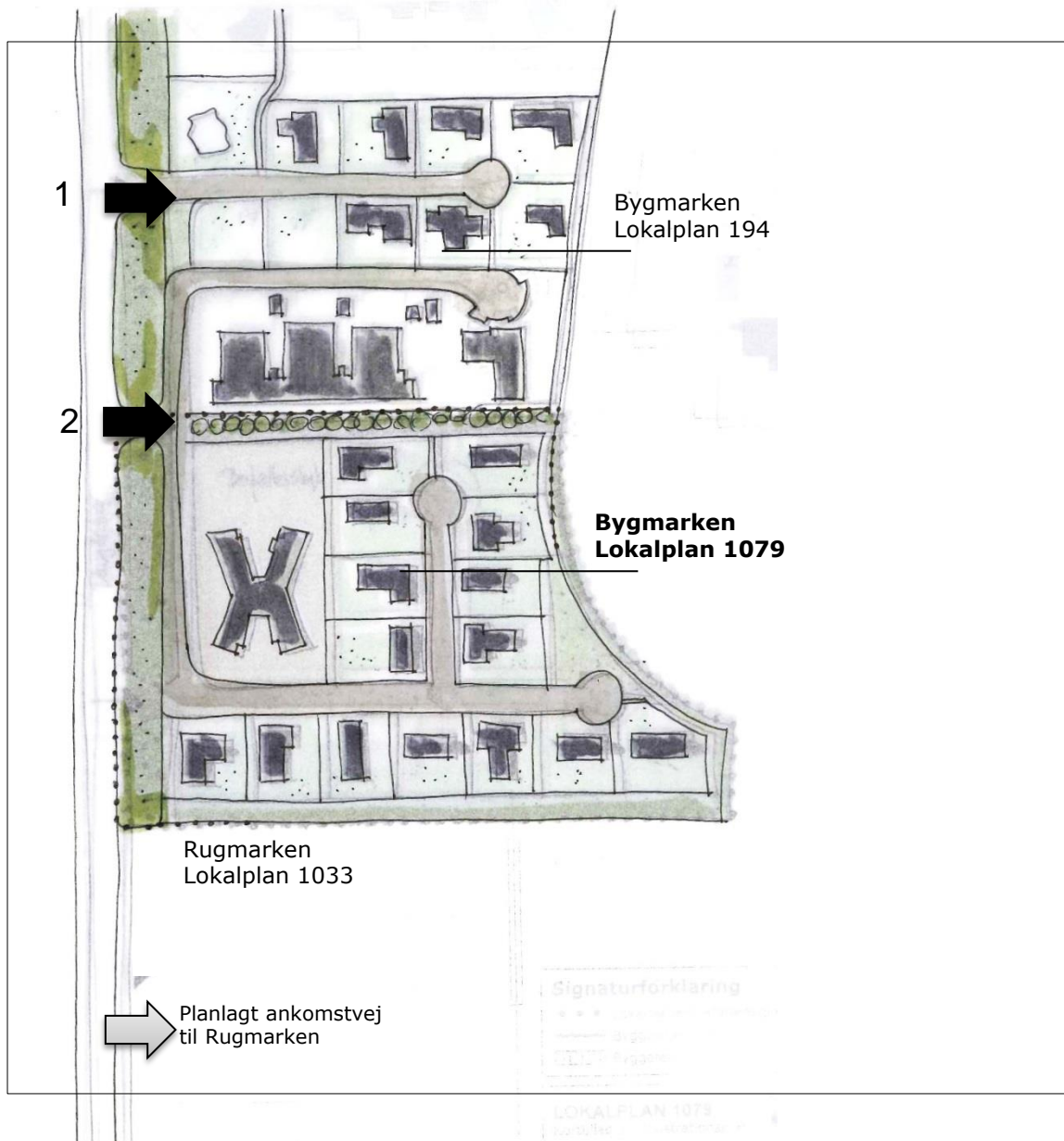
Illustrationsplan

Lokalplan 1079 – Forslag udarbejdet til lokalplan 1079



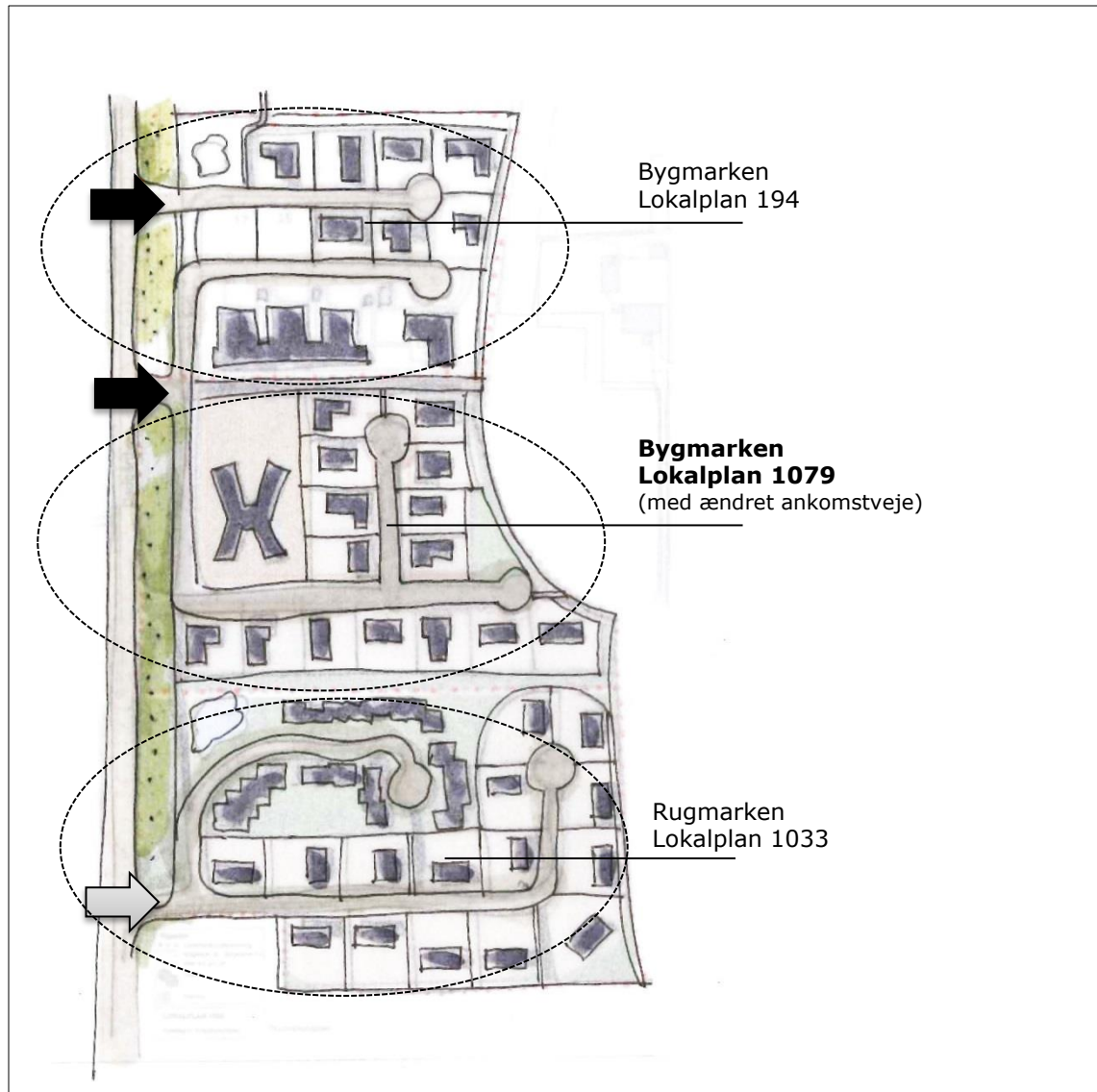
Illustrationsplan / Skitse

Lokalplan 1079 – **Nyt** forslag med en ekstra ankomstvej samt ændring af planlagt ankomstvej

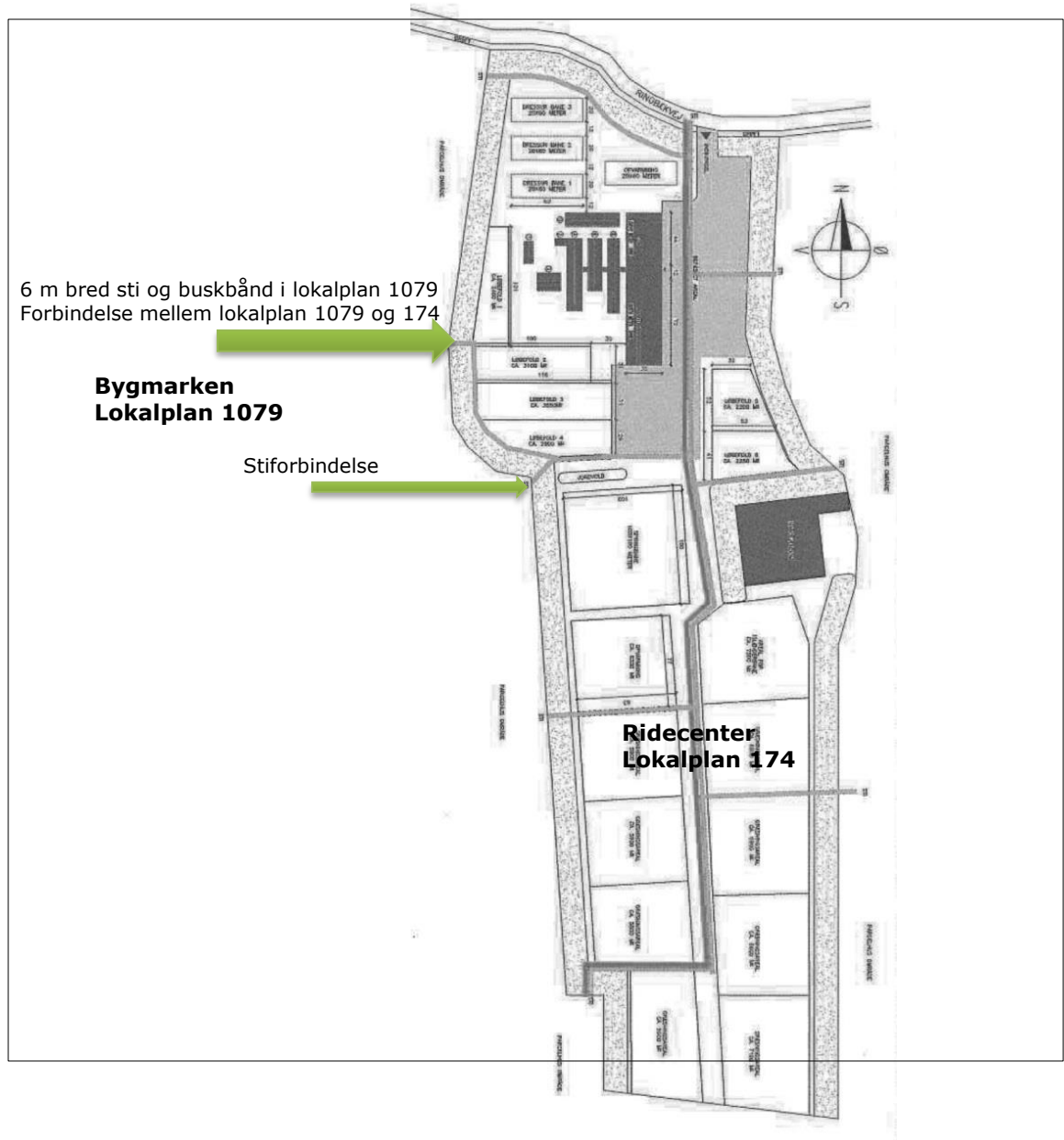


Illustrationsplan – skitse lokalplan 194, 1079 og 1033

Området – Rugmarkens illustrationsplan er tegnet ind på skitsen



Illustrationsplan – skitse lokalplan 174 - Ridecenter
Stisystem i nærområdet



Nuværende anlægsbevilling

Arkæologi, bredde udvidelse af eksisterende indkørsel, rørlægning af grøft, jordvold samt beplantning	~ 500.000 kr
Ny udkørsel til Bygmarken 1- 17	~ 230.000 kr
Brandvej, 160 m ved bofællesskab	~ 50.000 kr
Sti mellem eksisterende institution og bofællesskab	~ 140.000 kr
Total	~ 920.000 kr

