

2022



DAUGÅRD

- ET BÆREDYGTIGT LOKALSAMFUND





HEDENSTED
KOMMUNE

Lokal Udviklingsplan

Den lokale udviklingsplan er udarbejdet af LABLAND i samarbejde med lokalrådet i Daugård samt Hedensted Kommune.

Januar 2022 - oktober 2022



LABLAND
Mejlgade 44 a
8000 Aarhus C

Kontakt:
Hedensted Kommune
Vækst og Udvikling

INDHOLDSFORTEGNELSE

INTRODUKTION 4

- En dialogbåret proces
- Områdebeskrivelse
- Udviklingsplanens opbygning

VISION OG UDVIKLINGSPRINCIPPER 16

- Vision
- Udviklingsprincipper

HANDLINGER OG STRATEGISKE VIRKEMIDLER 20

- Bæredygtig byudvikling og bosætning
- Naturen omkring os
- Det gode børne- og ungeliv

DE NÆSTE SKRIDT 48

BILAG 50



Landsbyerne skal udvikle sig med udgangspunkt i de **muligheder og udfordringer**, som gør sig gældende i dag, og sigte efter en sund befolknings- og alderssammensætning, **et stærkt fællesskab** og en **styrket landsbyidentitet**. Gennem et samarbejde med det enkelte lokalsamfund er fokus at udleve de potentialer for **udvikling og vækst**, der er tilstede i landsbyen, med udgangspunkt i landsbyens **styrker, udfordringer og særlige kvaliteter** (Hedensted Kommune)

Lokal Udviklingsplan for Daugård

INTRODUKTION

Daugård er en by, hvor der allerede er en masse at komme efter. Byen ligger som et smørhul med kort afstand til de større byer Hedensted, Vejle og Horsens og samtidig tæt på skov og strand. Der er et aktivt lokalt erhvervsliv, et mangfoldigt foreningsliv og landsbyliv, der bl.a. udspiller sig i Multicenteret og på den lokale folkeskole.

I Daugård er der en lang tradition for at håndtere udfordringerne lokalt og handle aktivt for at bevare og udvikle lokalsamfundet. For flere år siden gik folk i byen sammen om at ombygge den gamle idrætshal og bygge et nyt multicenter, som i dag er et kæmpe aktiv for området. Og ligesådan er det med byens købmand, der blev genetableret ved fælles hjælp. På kort tid blev der indsamlet penge nok til at genåbne butikken, og kort tid efter genåbnede en nyrenoveret butik og lige nu er der en proces i gang for at etablere en lokal erhvervsdrivende fond, der kan overtage butik og inventar. På længere sigt er det ambitionen af denne også skal bidrage til at støtte andet lokalt erhverv.

Som det blev nævnt til et møde med lokalrådet i byen: "Fysisk skal vi binde områderne sammen - men vi skal også bindes sammen socialt". Ud over at arbejde med en række fysiske tiltag i

Daugård, så er der også et stort fokus på at styrke byfællesskabet. Efter en tid med corona, skal byen genfinde troen på egen styrke og der skal skabes mere dialog på tværs af de forskellige aktører.

Og ambitionerne er høje i Daugård. Siden foråret har en gruppe borgere fra byen deltaget i projektet Bæredygtig Lokal Udviklingsproces (herefter BLUP). Et borgerdrevet projekt der tager udgangspunkt i lokalsamfundets rolle i opfyldelsen af FN's 17 verdensmål, med et fokus på at omsætte verdensmålene til konkrete indsatser. I Daugård har projektet udmøntet sig i udpegningen af en række små og store udviklingsprojekter i byen, forankret i nedsatte arbejdsgrupper. Den Lokale Udviklingsplan kobler sig på denne struktur og bygger videre på de udpegede indsatser samt et overordnet fokus på en bæredygtig udvikling af byen.

Hedensted Kommune igangsatte i 2020 arbejdet omkring strategisk landsbyudvikling og der blev lavet en grundig kortlægning af 15 landsbyer i kommunen. Heriblandt Daugård. Den Lokale Udviklingsplan bygger videre på dette arbejde, ligesom den også står på skuldrene af BLUP.

Den Lokale Udviklingsplan for Daugård står på skuldrene af:



Formålet med Den Lokale Udviklingsplan er:

- At planen er lokalforankret og afspejler lokal-samfundets ønsker og idéer for den fremtidige udvikling.
- At processen og planen inspirerer og mobiliserer lokale kræfter til i fællesskab at løfte en strategisk og frivillig opgave.
- At planen udstiller en langsigtet og fælles retning for udviklingen af landsbyen.
- At der skabes grundlag for fremtidige handlinger, der tilsammen understøtter vækst og udvikling af området.

”

En lokal udviklingsplan handler om at **skabe et stærkt fundament**, som sætter retningen for landsbyens udvikling med et fokus på at **skabe balanceret vækst og levedygtighed**. Udviklingen skal gro nedefra og være lokalt forankret igennem en **dialogbåret proces** mellem borgere, aktører og kommune. (LABLAND)

Lokal Udviklingsplan for Daugård

EN DIALOGBÅRET PROCES

Den Lokale Udviklingsplan er borgernes plan og skal fungere som et dialog-dokument mellem borgere, foreninger, erhvervsdrivende, myndigheder og politikere. Det lokale ejerskab spiller derfor en væsentlig rolle i arbejdet med udviklingsplanen, da succesen er betinget af, at borgerne driver udviklingen af projekterne samt tager de anlagte projekter til sig og engagerer sig i den efterfølgende drift og vedligeholdelse.

Selve planen er resultatet af en dialogbåret proces med borgerne fra Daugård, flere møder med lokalrådet, en opstartworkshop med byens aktører samt 1 dags 'Tour de Ville'. Processen er forløbet fra januar 2022 til og med oktober 2022. På illustrationen til højre ses en oversigt over processen.

I processen har der, foruden inddragelse af borgere og lokale aktører, været afholdt møder med relevante fagpersoner fra flere forvaltninger ved Hedensted Kommune i form af en stjernehøring.

2021

OKTOBER



NOVEMBER



DECEMBER



2022

JANUAR



FEBRUAR



MARTS



APRIL



MAJ



JUNI



JULI



AUGUST



SEPTEMBER



OKTOBER



5 X LOKALOMRÅDER
UDVÆLGES

**OPSTARTSWORKSHOP
MED BYENS AKTØRER**



OPSTARTSMØDE
Med Daugård lokalråd



DIGITALT MØDE
Opsamling på workshop



TOUR DE VILLE
1 dag med samtaler og
gåture i Daugård



DIGITALT MØDE
Planlægning af Tour de Ville
med Daugård Lokalråd.

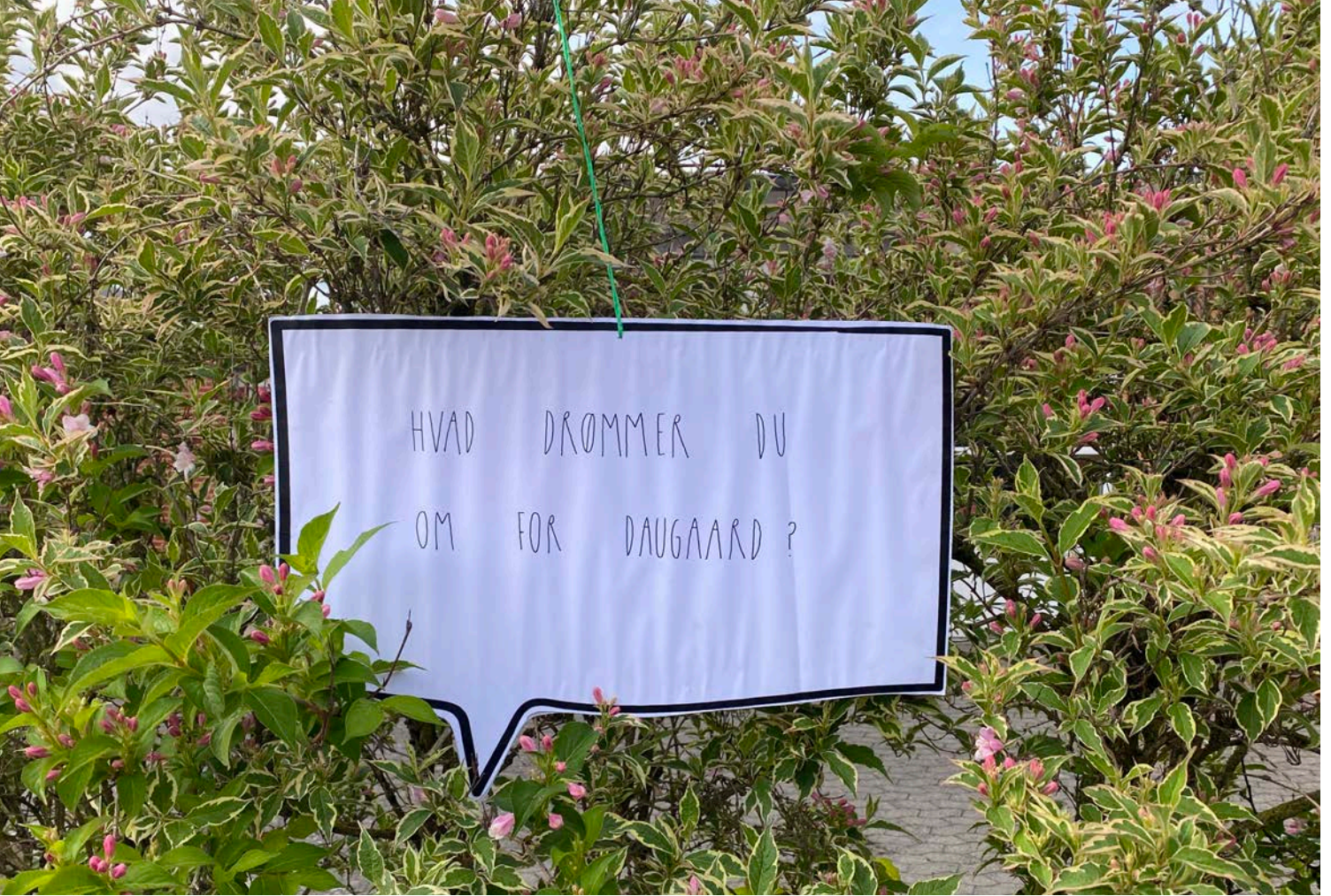


MØDE MED LOKALRÅDET
Planlægning af Tour de Ville
med Daugård Lokalråd.



**AFLEVERING AF
UDVIKLINGSPLAN**





“

Det skal være **nemmere** at komme **ud og opleve naturen** omkring byen....og **det må gerne være lidt vildt.** (Citat fra proces)

”

Det kunne jo være fedt, at **de unge kom til Daugård og spillede bold** i stedet for at tage til Hedensted. (Citat fra proces)



DIALOGMØDE OG GÅTUR MED EN GRUPPE UNGE FRA DAUGÅRD, SOM EN DEL AF TOUR DE VILLE



BYVANDRING MED 5. KLASSE FRA DAUGÅRDS SKOLE



BYVANDRING MED 5. KLASSE FRA DAUGÅRDS SKOLE

Daugård

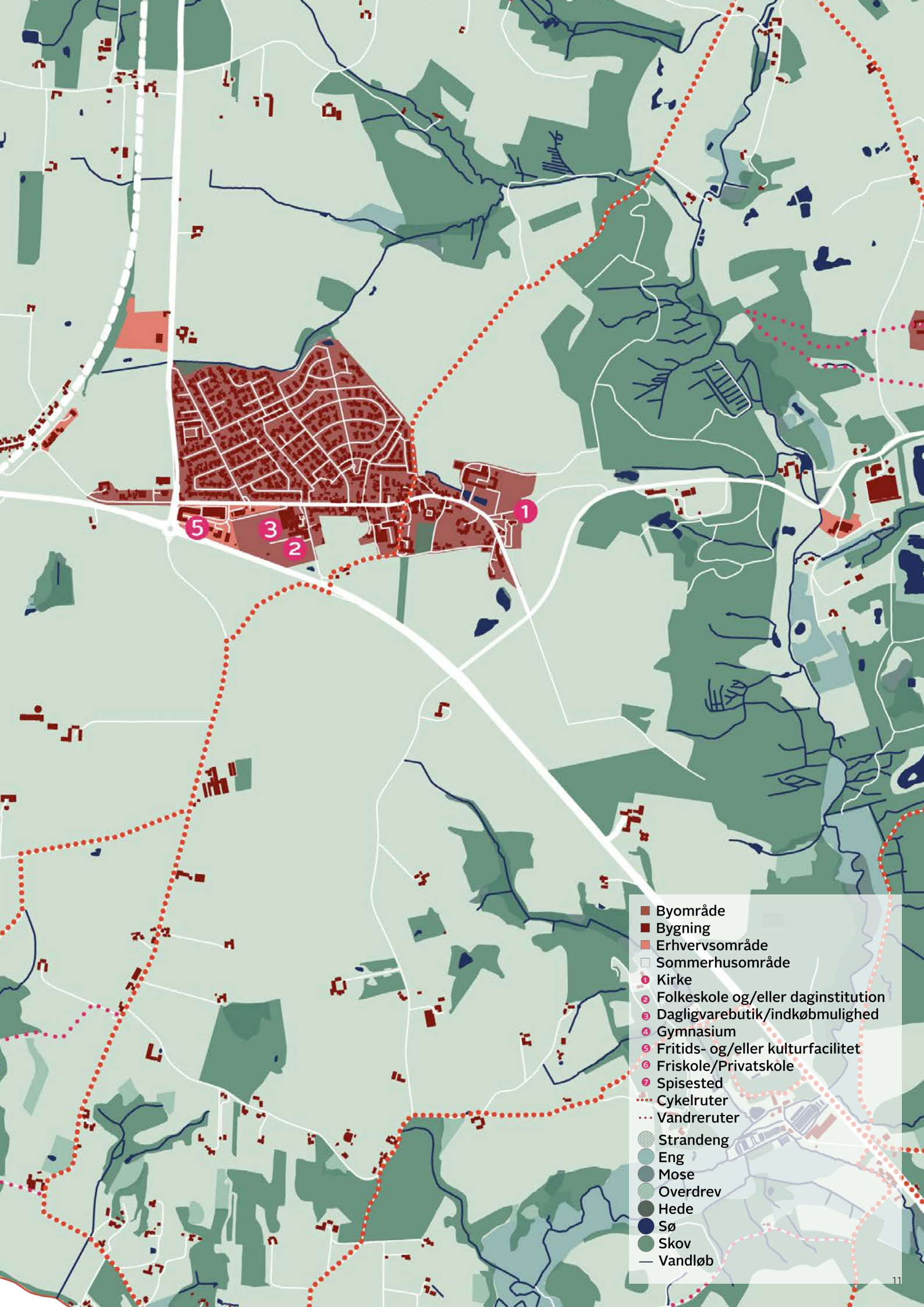
OMRÅDEBESKRIVELSE

Landsbyen Daugård ligger placeret sydligt i midterbæltet af Hedensted Kommune med kort afstand til de større byer Vejle, Hedensted og Horsens. Hovedvejen Gl. Vejlevej løber gennem Daugård i strækningen mellem øst og vest (og opdeler byens boligkvarter mod nord og skole, institution, multicenter og dagligvarebutik mod syd). Daugård fremstår grøn og åben i karakter og er omgivet af skønne naturområder såsom strand, skov, vandløb og marker. Den sydlige del af Daugård ligger indenfor kystnærhedszonen og flere af de omkringliggende skovområder er fredet, hvilket beskytter de rekreative værdier og fungerer som vigtige levesteder for en lang række planter og dyr.

Daugård blev første gang nævnt i historiebøgerne i 1399 under navnet "Daghægord". Daugård var i sin tid en kirkelandsby, hvor kirken havde en central placering i byen omgivet af en åben plads, bindingsværkshuse, gårde og sprøjtehus. Den gamle kirkelandsby er i dag stadig at finde i landsbyens østlige del og er sammen med landsbyhovedgården Williamsborg fra 1700-tallet udpeget som et værdifuldt kulturmiljø. Området omkring kirken og Williamsborg fremstår som et vidnesbyrd om, hvordan man gennem historien har bygget, arbejdet og levet.

Siden 2015 har Daugård oplevet en positiv befolkningsudvikling og har en sund alderssammensætning i befolkningen. I byens sydlige del ligger Daugård Skole (0.-6. klasse), den integrerede institution Tryllefløjten samt Ørum-Daugårds Multicenter som tilsammen agerer samlingspunkt for byens og omegnens borgere. Særligt multicentret er et omdrejningspunkt for både sportslige og kulturelle aktiviteter, da det tilbyder idrætshal, multihal, motionscenter samt møde- og conferencefaciliteter. I årets løb arrangerer Daugårds foreninger og ildsjæle en lang række arrangementer som banko, fællesspisning, juletræsfest, sommerfest og nytårsbadning – der alt sammen bidrager til landsbyens særlige fællesskab.





- Byområde
- Bygning
- Erhvervsområde
- Sommerhusområde
- ⊙ Kirke
- ⊙ Folkeskole og/eller daginstitution
- ⊙ Dagligvarebutik/indkøbmulighed
- ⊙ Gymnasium
- ⊙ Fritids- og/eller kulturfacilitet
- ⊙ Friskole/Privatskole
- ⊙ Spisested
- ⋯ Cykelruter
- ⋯ Vandreruter
- Strandeng
- Eng
- Mose
- Overdrev
- Hede
- Sø
- Skov
- Vandløb





DAUGÅRD
FOTO: HEDENSTED KOMMUNE



BYFEST I DAUGÅRD
FOTO: HEDENSTED KOMMUNE



DAUGÅRD SKOLE
FOTO: HEDENSTED KOMMUNE

Lokal Udviklingsplan for Daugård

UDVIKLINGSPLANENS OPBYGNING

VISIONEN for Daugård sætter en overordnet retning for hvordan byen skal udvikle sig med afsæt i de eksisterende kvaliteter og borgernes ønsker. Der arbejdes derudover med **FIRE UDVIKLINGS-SPRINCIPPER** for bæredygtig landsbyudvikling og disse principper anvendes på tværs af de **FEM LANDSBYSAMFUND** hvor der laves lokale udviklingsplaner. Disse 5 områder er udover Daugård følgende: Lindved, Korning, Aale/Hjortsvang samt Glud/Snaptun. Udviklingsprincipperne skal ikke ses som forskellige veje der skal prioriteres imellem; de skal ses som strategiske pejlemærker, der i større eller mindre grad kan være styrende for landsbyudviklingen i Hedensted Kommune.

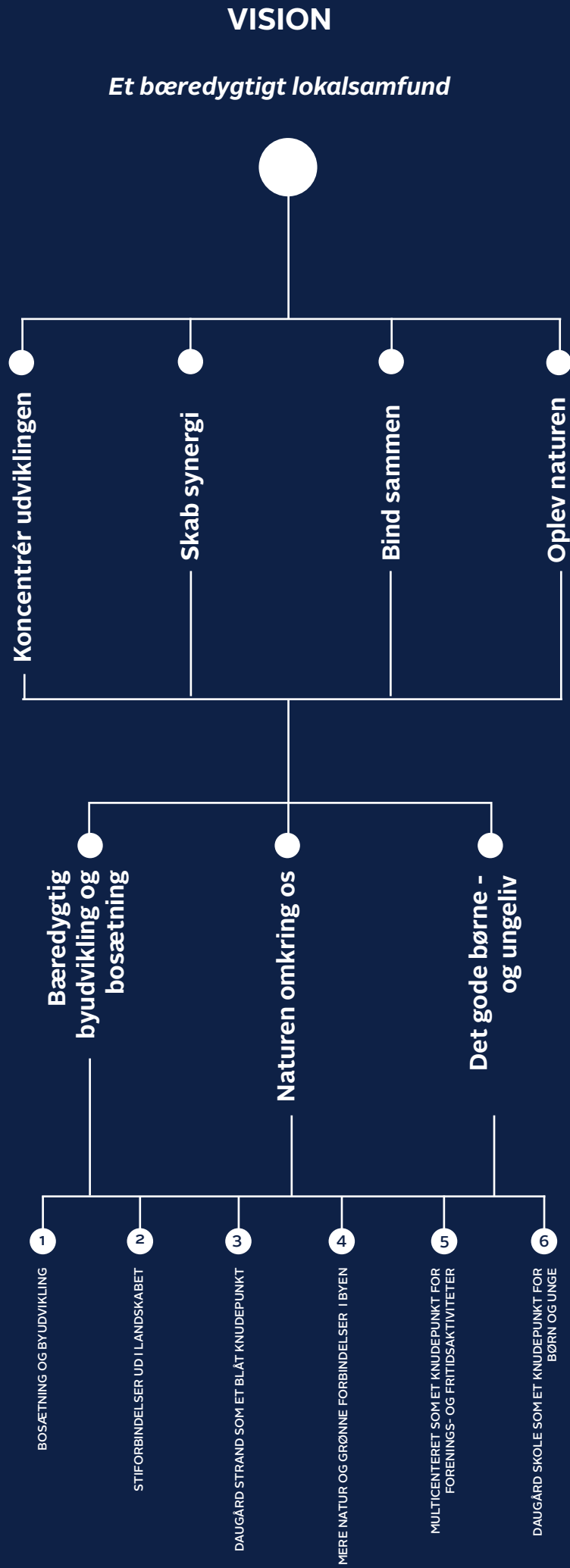
De **STRATEGISKE VIRKEMIDLER** er lokale strategier og fokusområder, der er udpeget i dialog med de enkelte lokalområder. Med disse sættes fokus på en række konkrete **TILTAG** der kan iværksættes i Daugård. Tiltagene relaterer sig til et løft af det fysiske miljø, men handler i lige så høj grad også om tiltag, der styrker organisationen, de sociale værdier og aktiverer de eksisterende rammer.

TILTAG

STRATEGISKE VIRKEMIDLER

UDVIKLINGSPRINCIPPER

VISION

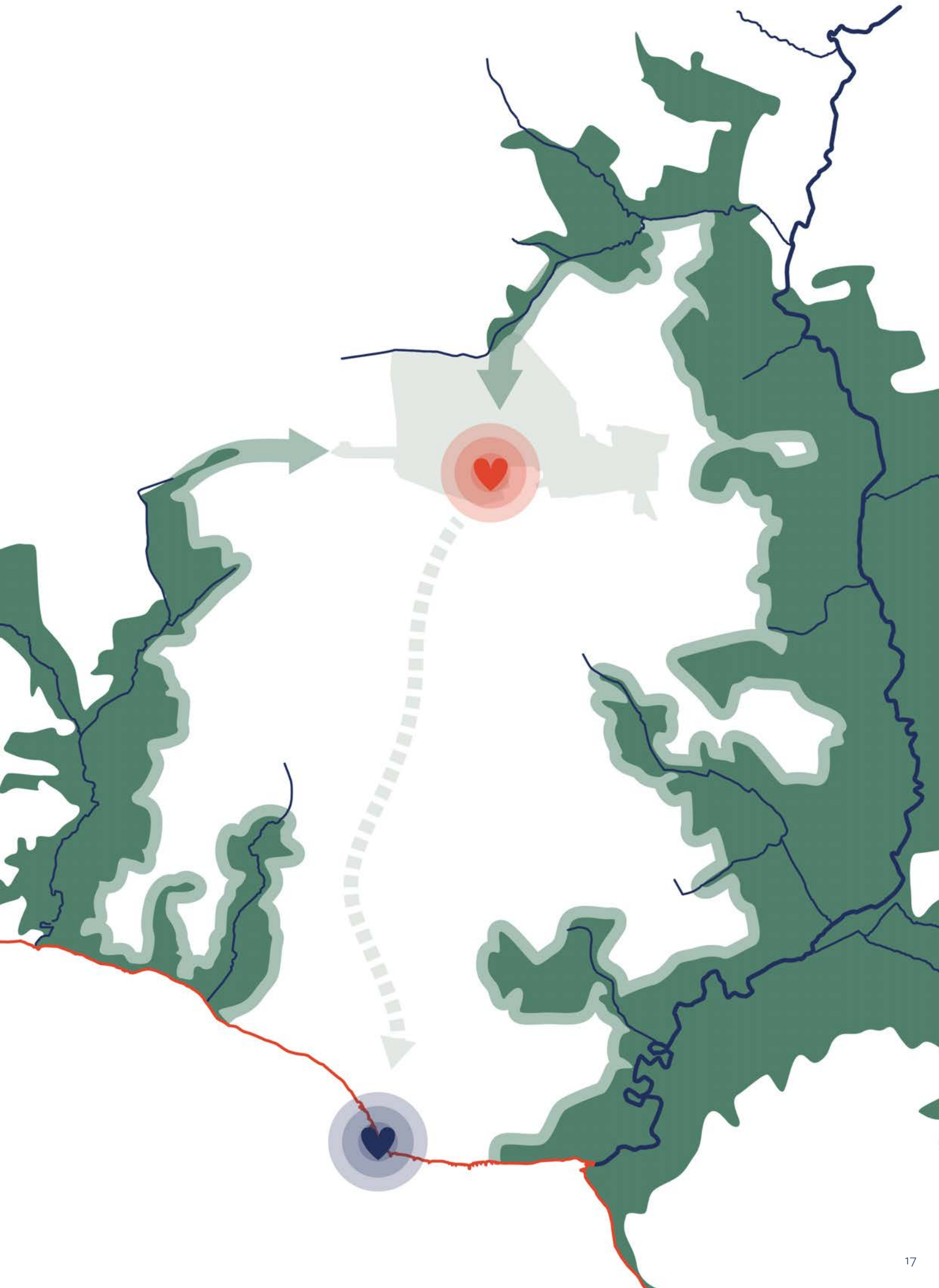


VISION - DAUGÅRD

- Et bæredygtigt lokalsamfund

Med en balanceret og bæredygtig vækst skal Daugård udvikles med udgangspunkt i de stedbundne kvaliteter området er kendetegnet ved. En landsby, for dem der ønsker at bo i et aktivt lokalsamfund, tæt på skov og den fineste badestrand.

På et helhedsniveau er visionen at styrke Daugård som en bæredygtig by, med et fokus på natur og biodiversitet, fælles energi og sociale fællesskaber på tværs af byens beboere. Ved at styrke sammenhængskraften, dyrke de mange rekreative potentialer og binde området endnu bedre sammen fysisk og socialt, skabes rammerne for et mere bæredygtigt lokalsamfund.



UDVIKLINGSPRINCIPPER

I processen med udviklingen af Lokale Udviklingsplaner er der blevet arbejdet med i alt 7 landsbyer i Hedensted Kommune. Byerne er forskellige i omfang og karakter, de har forskellige historier, udfordringer og potentialer. Men der er også en række fællesnævnerne, der går igen, når det kommer til potentialerne for udvikling. Med 4 udviklingsprincipper peges der på hvordan der fremadrettet kan arbejdes med at skabe en bæredygtig og balanceret vækst i landsbyerne i Hedensted Kommune.

1 KONCENTRER UDVIKLINGEN

Byudviklingen skal styrke den fysiske, sociale og oplevelsesmæssige sammenhængskraft i landsbyen. Dette ved at koncentrere udviklingen omkring byens eksisterende knudepunkter, hvor der allerede er liv og aktivitet. Faciliteterne skal gro i kraft af det lokale fællesskab og engagement og med fysisk afsæt i eksisterende knudepunkter.

2 SKAB SYNERGI

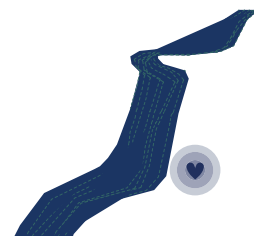
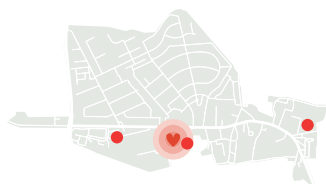
Landsbyerne skal på baggrund af deres indbyrdes nærhed drage nytte af hinandens faciliteter og tilbud. Synergien mellem lokalsamfundet, foreninger og erhvervsliv skal styrkes med et øget fokus på samarbejde og relationsdannelse. Ved at lade udviklingen af lokalsamfund, foreningsliv og lokale virksomheder gå hånd i hånd, skabes der synergi på tværs med nye partnerskaber og netværk, der er med til at skabe levedygtige lokalsamfund.

3 BIND SAMMEN

Landsbyernes indbyrdes nærhed skal udnyttes og iscenesættes, så de bliver forbundne både fysisk, oplevelsesmæssigt og funktionelt. Nye stiforbindelser omkring og på tværs af landsbyen kan være med til at binde områderne sammen. Ved at styrke forbindelserne, øges tilgængeligheden til naturen og landskabet bliver sat i spil.

4 OPLEV NATUREN

Flere og flere snører vandreskoene eller hopper på cyklen for at udforske og opleve naturen. Og med flere i naturen er det essentielt at sørge for gode rammer for de skønne naturoplevelser, samtidig med at vi passer på naturen. Naturkvaliteterne ved og omkring landsbyerne skal bevares og beskyttes, samtidig med at naturen tilgængeliggøres og benyttes. Både ude i landskabet og inde i landsbyerne, hvor de grønne rum og forbindelser har potentiale til at bidrage med både forskønnelse, en klimasikring af byerne og en øget biodiversitet.



BYEN

Vi **styrker** knudepunkterne
i byen

Skole
Hal
Kirke
Købmand

LANDSKABET

Vi **forbinder** byen og den
omkringliggende natur

Skoven
Eng
Mose
Sø

KYSTEN

Vi **styrker** de rekreative
aktiviteter ved kysten

Vandet
Stranden
Fjordkulturen

STRATEGISKE VIRKEMIDLER OG TILTAG

Til at nå i mål med visionen er der udpeget 3 strategiske virkemidler for udviklingen i Daugård.

De 3 strategiske virkemidler afspejler de forhold som de lokale er optaget af, og hvor der samtidig er identificeret et stort udviklingspotentiale. Det er udvalgte områder som ønskes udviklet, og hvor en række konkrete tiltag er blevet udpeget. Derudover arbejdes der lokalt også med et projekt omkring Fælles energi. Dette er dog ikke med i Den Lokale Udviklingsplan.

Tiltagene beskrevet i Den Lokale Udviklingsplan er borgernes egne konkrete idéer og projekter til den fremtidige udvikling af området.





De konforme villakvarterer er flere steder blevet **mere åbne, med fokus på grønne kiler og fællesområder**, og der er opstået andre typer af **boligområder præget af en variation** af små boliger, med fælles faciliteter af forskellig slags og præget af en **høj grad af bæredygtighed**. En del af de nye boligområder er etableret i tidligere boligområder, og andre er nye udstykninger. (Fremtidsscenario beskrevet i BLUP)

BÆREDYGTIG BYUDVIKLING OG BOSÆTNING



Daugård er beliggende i et unikt kyst- og kulturlandskab. Byen er kendetegnet ved et bevaringsværdigt landsbymiljø i den østlige del af byen, hvor bindingsværkshuse og gårde samt landsbyhovedgårde Williamsborg fra 1700-tallet sætter sit præg på bymidten.

Der er hos byens borgere identificeret et behov og et potentiale for udvikling i boliger og vækst i antallet af borgere. Dette vil skabe et stærkere grundlag for den lokale service, primært i form af flere børn til børnehaven Tryllefløjen og Daugård Skole.

Med et fokus på bæredygtige boliger og boformer er det et ønske at der arbejdes med følgende:

SKAB varieret byudvikling med fokus på en variation i boligtyper og beboere.

STYRK de grønne forbindelser og kiler igennem nye boligområder.

STYRK og transformer den eksisterende boligmasse.



BÆREDYGTIG BYUDVIKLING OG BOSÆTNING

BESKRIVELSE

Daugård by er sammensat af en ældre landsby med gadekær og landsbymiljø, med tidligere gårde, som i dag er forankret midt i byen. En stor del af byen består i dag af parcelhusbyggeri fra 70'erne, ligesom der også blev bygget nyt omkring år 2000 og i perioden 2006-2010. I løbet af de sidste par år er der derudover blevet bygget en række mindre rækkehuse og udlejningsejendomme.

Omtrent halvdelen af beboerne i lokalområdet bor udenfor selve byen, i fritliggende ejendomme og mindre enklaver. Herunder Daugård Stationsby.

“Vi skal passe på at vores værdier ikke mistes hvis byen vokser”. Dette var en af kommentarerne til et dialogmøde om byudvikling og bosætning i Daugård. Der er en lokal opmærksomhed på at byen ikke må blive for stor, da landsbykarakteren og de grønne arealer i byen skal bibeholdes.

Det er dog også et lokalt ønske at der skabes et stærkere grundlag for den lokale service, fx. i form af flere elever på Daugård Skole og flere handlende hos den lokale købmand. Det er dog vigtigt at udviklingen sker i et roligt tempo, så byen kan følge med. Det er samtidig vigtigt at bevare byens karakter, og at en udvikling sker balanceret i overensstemmelse med byens potentielle rummelighed.

En byudvikling i Daugård bør bl.a. ske væk fra den gamle forte med landsbygårde og -huse. Området er kendetegnet ved et værdifuldt kulturmiljø omkring Williamsborg, ligesom der også er skovbyggelinje og en kirkebyggelinje, der sætter begrænsninger for mulighederne i området. En udvikling af området vil derfor kræve store hensyn i forhold til placering, udformning og højde på bebyggelsen.

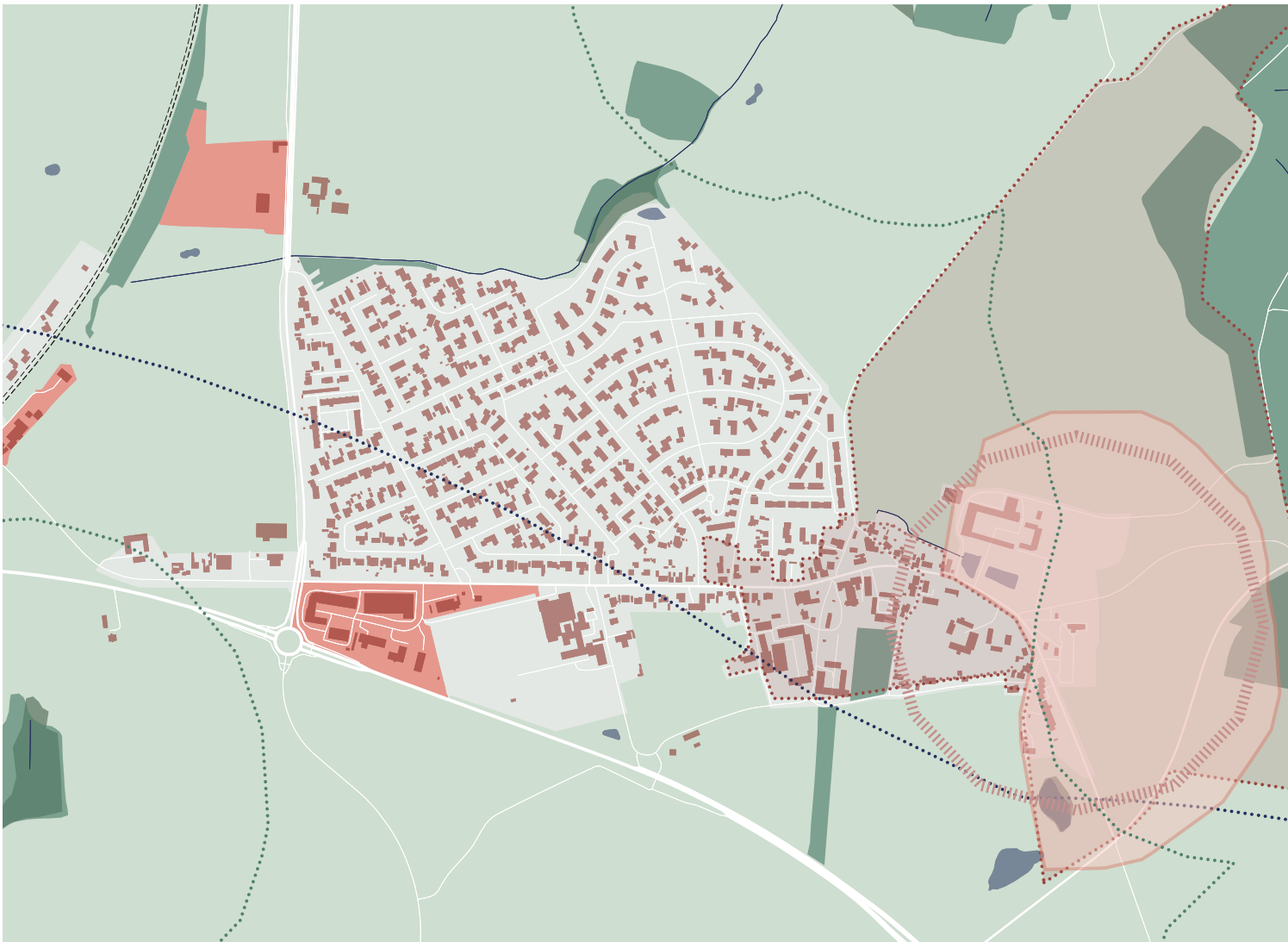
Generelt for udviklingen af nye boligområder i Daugård er det vigtigt at indtænke forbindelser til det omkringliggende landskab, grønne områder og byens levende knudepunkter.

Nord for byen er der potentiale for at bygge naturligt videre på parcelhusområderne. Der er dog en opmærksomhed omkring de beskyttede naturområder langs Bregneballe Bæk, der skal friholdes fra byggeri. Der kan med fordel arbejdes med at styrke/synliggøre den grønne/blå struktur og lade de rekreative elementer blive en del af et potentielt fremtidigt boligområdet. Det er oplagt at der arbejdes med grønne kiler og stiforbindelser, der binder sammen med den eksisterende bystruktur. Ved udviklingen af nye boligområder bør der tilsigtes en bebyggelse, der sætter de landskabelige og bæredygtige værdier højt. Derudover skal der være et fokus på at skabe fleksible boliger, der kan tilpasse sig de fremtidige boligbehov. Det er også et lokalt ønske at der arbejdes med alternative boformer i byen, fx. et seniorbofællesskab for ældre i byen. Dette vil sætte gang i flyttekæderne, så de ældre kan frigive deres boliger men samtidig blive boende i byen, og nye familier kan flytte til.

Potentialerne i området syd for Gl. Vejlevej knytter sig bl.a. til en nærhed til skole og fritidsområdet. En udfordring ved området kan dog være støjgener fra Juelsmindevej. Der kan bl.a. arbejdes med at minimere støjgener ved at placere nye boliger med “ryggen” mod støjen. Området mellem støjilden og det nye boligområde (bufferzone) kan beplantes med træer, som i mindre grad kan kamuflere støjen.



Byens lille størrelse skaber en følelse af nærhed alle imellem. (Citat fra processen)



Planmæssige forhold

Ovenfor er illustreret en række planmæssige forhold, som kan have betydning for den videre udvikling af Daugård. De planmæssige forhold kan give bindinger i forhold til landsbyens udvikling, men det kan også være forhold, der giver et ekstraordinært potentiale i forbindelse med landsbyudviklingen.

- Kystnærhedszone
- Skovbyggelinje
- |||| Kirkebyggelinje
- Særligt kirkeområde
- Værdifuldt kulturmiljø
- Erhverv



LANDSTEDET VED PRÆSTØ
NORRØN // FOTO: HAMPUS BERNDTSON

Inspiration - Nyt liv i gammel frugtlaide

Som Danmarks svar på den svenske ødegård og den norske fjeldhytte puster landstedet nyt liv i en bygningsmasse, der har tabt sin funktion og dermed står overfor at skulle genfinde sin eksistensberettigelse.

Inspiration - bæredygtige bebyggelser i nye boligområder

Længehusene er en del af den nye by, Nye, i det nordlige Aarhus. Der er opført 5 længer med i alt 20 familieboliger. Boligerne er opført i ubehandlet træ, som patinerer med tiden. Længerne er placeret omkring en sø med vandopsamling og med vildtvoksende natur i rummet mellem husene. Projektet er udviklet i samarbejde med Loop Architects og bygger på dogmer omkring miljømæssig, social og arkitektonisk bæredygtighed.

Inspiration - Mangfoldige og rummelige landsbybebyggelser:

Vimby er en bogruppe for unge udviklingshæmmede. Andelssamfundet Hjortshøj udfordrer fordommene og inviterer 16 voksne udviklingshæmmede til at være en del af bo- og arbejdsfællesskabet. Vimby er en forkortelse for Velkommen I Min BYdel og et modsvar på "Nimby" – not in my backyard. Denne forkortelse rummer visionen om at være et inkluderende fællesskab, hvor alle er velkomne.



VIMBY - HJORTSHØJ
CUBO ARKITEKTER // FOTO: MARTIN SCHUBERT



VIMBY - HJORTSHØJ
CUBO ARKITEKTER // FOTO: MARTIN SCHUBERT



PROJEKT: LÆNGEHUSENE I NYE, AARHUS
LOOP ARCHITECTS OG HUNE OG ELKJÆR. TÆKKER GROUP ER BYGHERRE OG UDVIKLERER AF NYE. FOTO: IB SØRENSEN



Naturelementer er blevet en tydelig del af Daugård by. Herunder et rekreativt stisystem i og omkring byen. Der har været gennemført flere projekter **Vild med Vilje** eller tilsvarende for et **fremme naturoplevelse, mangfoldighed og biodiversitet**. Der er sket en læring undervejs så der er udviklet en erfaring med ting der fungerer godt og ting der fungerer mindre godt. **Der er skabt god stiforbindelse imellem by og strand**, så fodgængere og cyklister kan færdes uden risiko fra biltrafik. Både voksne og børn deltager aktivt i udvikling og **vedligeholdelse af naturværdierne og de rekreative stiforbindelser**. Der er opstået et projekt og en interesse omkring den **marine natur i fjorden**.

(Citat fra BLUP, der beskriver et fremtidsscenarioer for arbejdet med naturen i og omkring Daugård)



NATUREN OMKRING OS

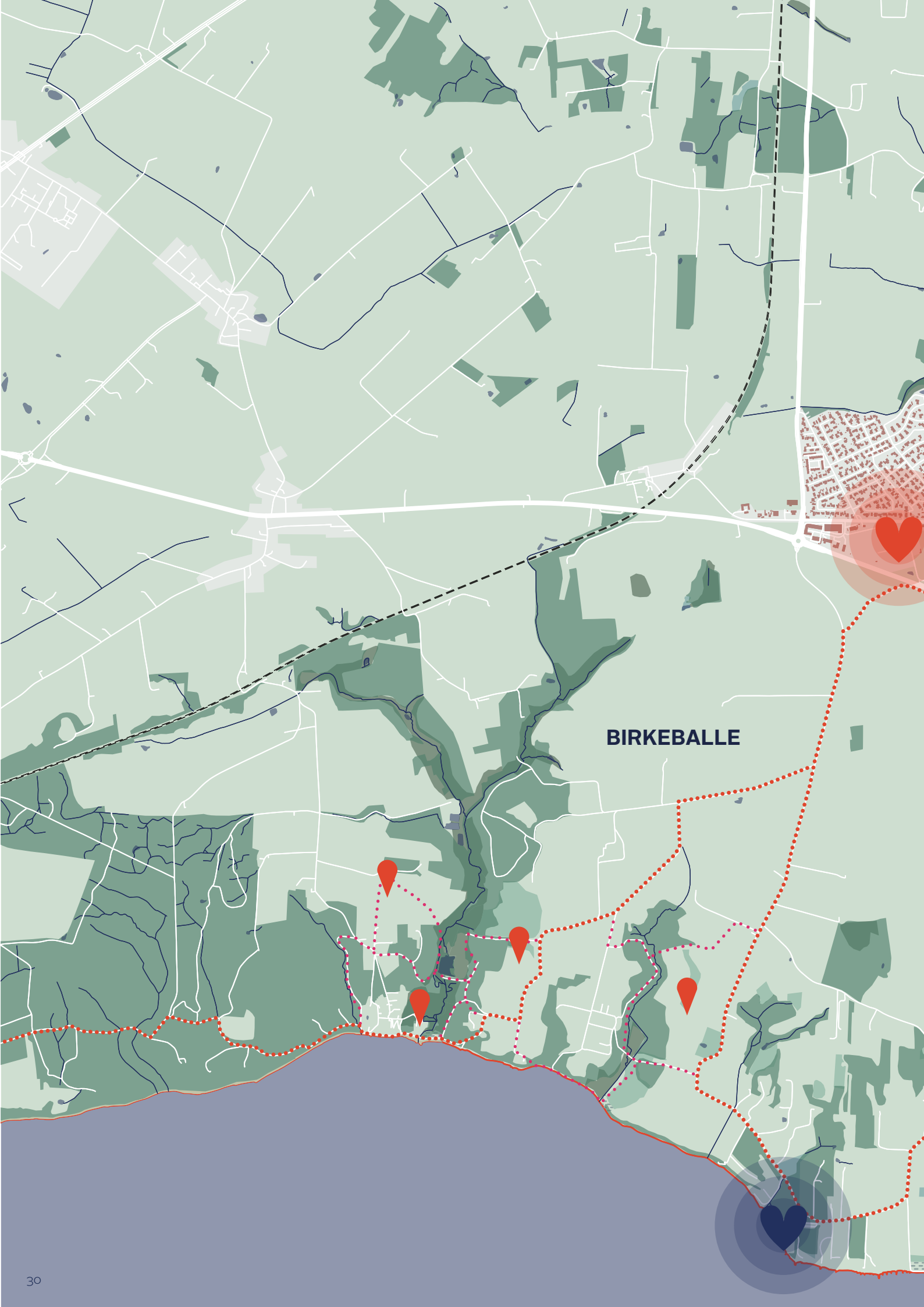
Kyststrækningen og den fantastiske natur med ådale og skov ved og omkring Daugård, er med til at gøre området til noget helt særligt. Ved at synliggøre og styrke forbindelsen mellem kysten og Daugård by kan områdets potentialer udfoldes og udvikles yderligere. Den omkringliggende natur kan trækkes ind i byen og gøre Daugård til en endnu mere grøn, biodivers og bæredygtig by.

Med naturen i fokus kan Daugård blive en endnu mere attraktiv bosætningsby med rekreative ruter og forbindelser, både inde i byen og ud i naturen. Trafikken ved og omkring Daugård er dominerende, og det er derfor også oplagt at der arbejdes med at styrke forholdene for den bløde trafik.

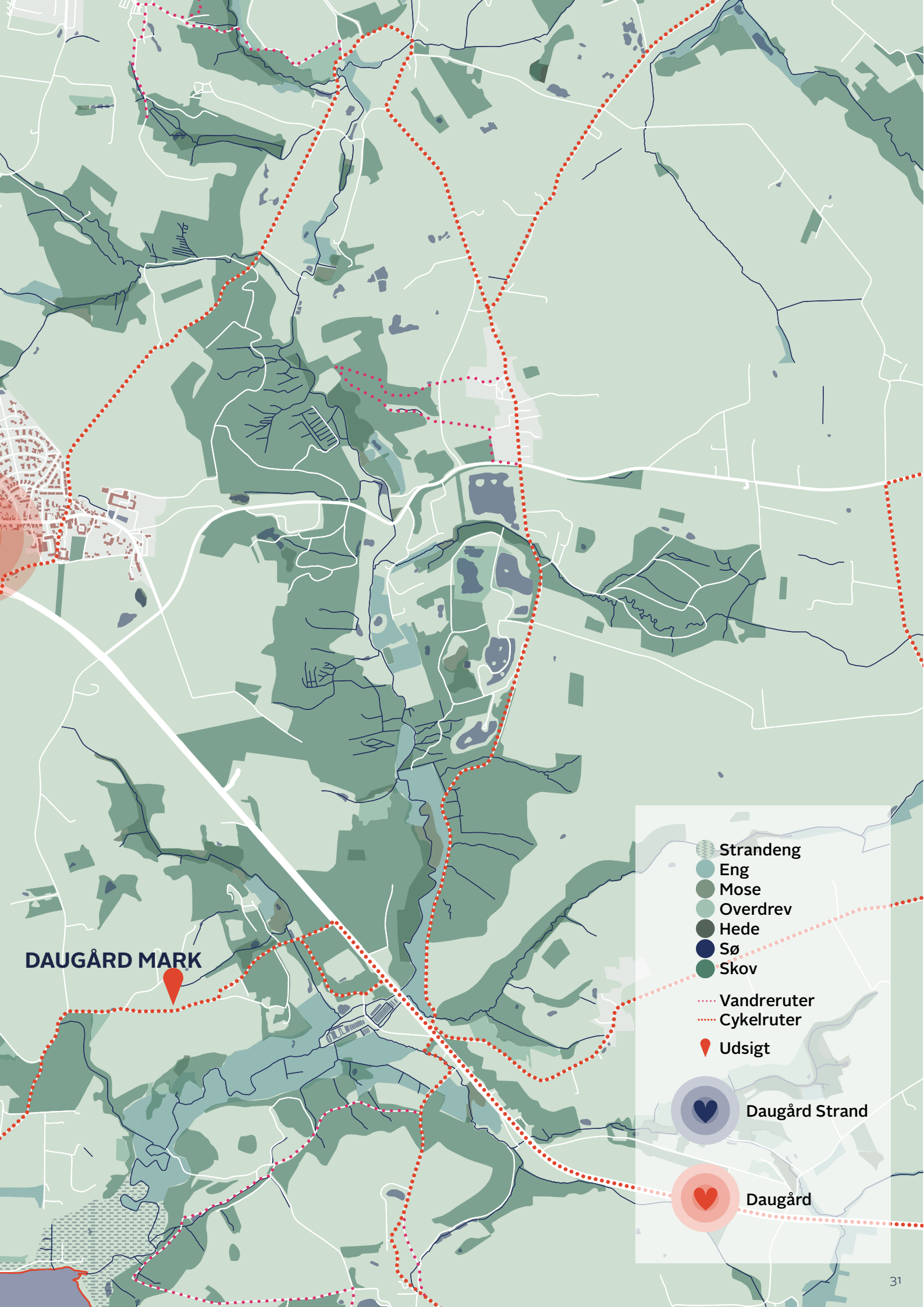
STYRK naturen og de grønne forbindelser inde i byen

STYRK de bløde forbindelser og adgangen ud i naturen

STYRK synligheden og formidlingen af naturen og de rekreative muligheder der er i byen



BIRKEBALLE



DAUGÅRD MARK

- Strandeng
- Eng
- Mose
- Overdrev
- Hede
- Sø
- Skov

- Vandreruter
- Cykelruter

Udsigt

Daugård Strand

Daugård

STIFORBINDELSER UD I LANDSKABET

BESKRIVELSE

Da vi til en workshop med en gruppe børn fra Daugård Skole spurgte børnene om et par gode råd til arbejdet med deres by, var der særligt én ting der blev fremhævet. Det skal være nemmere at komme ud i naturen - og det må godt være lidt vildt.

Daugård er omgivet af et fantastisk landskab med en nærhed til både skov og kyst. Til trods for at der er masser af fantastisk natur omkring byen, kan det godt opleves som en udfordring at komme ud og opleve naturen. Der er identificeret et behov for en større synliggørelse af mulighederne i området, fx. en synliggørelse af de mange eksisterende stier, der er i området. Derudover er det også et lokalt ønske at der arbejdes med at styrke stinetværket omkring byen, bl.a. for at binde by og kystlinje endnu bedre sammen, samt at binde nærtliggende landsbyer sammen via rekreative forbindelser.

Området er dog mange steder uberørt natur- og kystlandskab, der for størstedelens af stederne er underlagt naturbeskyttelsesloven og bestemmelserne om strandbeskyttelse. Dette kan skabe nogle lokale udfordringer i forhold til at tilgængeliggøre og etablere nye faciliteter i naturen, men samtidig er det også netop årsagen til, at man i dag står med et unikt landskab.

Etablering af stiforbindelser kræver lodsejeres samtykke og derfor er det vigtigt at indlede dialogen med relevante lodsejere tidligt i forløbet, når der skal etableres stier. Derudover kræver det dialog med myndigheder i forhold til naturbeskyttelsesinteresser i området.

FORSLAG TIL TILTAG

- **Generelt synliggørelse og aktivering af stierne** - Formidling af hele området skal gøres mere synlig, og det skal være tydeligt hvilke oplevelser, du kan få i nærområdet. Dette kan fx. gøres i form af en oversigtstavle ved centrale knudepunkter i byen og ved stranden samt tydelig skiltning ude i naturen, så det er nemt at finde rundt i området. Derudover kan der arbejdes med en aktivering af stierne, så endnu flere kan få glæde og gavn af eksisterende samt nye stier. Der kan eksempelvis foretages motionsløb ved indvielse af nye ruter, faste motionsløb for skolerne på ruterne eller etablering af uorganiserede gå- eller løbefællesskaber.
- **Stiforbindelse mellem by og strand** - Vejforløbet fra Daugård by til Daugård Strand opleves utrygt for den bløde trafik, særligt i forbindelse med sommerperioden, hvor kornet står højt og oversigtsforholdene er dårlige. Det er et lokalt ønske, at der arbejdes med en ny rekreativ forbindelse mellem byen og stranden. En sådan forbindelse rummer en række udfordringer pga. den manglende plads langs vejen og det kuperede terræn.
- **Cykelsti mellem Ørum og Daugård** - Daugård Skole og Daugård Multicenter trækker børn og unge til byen fra de omkringliggende landsbyer. For at styrke trafikikkerheden og synergien på tværs af landsbyerne yderligere er det et lokalt ønske at der etableres en cykelsti mellem Daugård og Ørum. En cykelsti, der også kan findes stiplanen for Hedensted Kommune, hvor den fremgår som et projekt der er ønsket.
- **Oplevelsespunkter i landskabet** - Der kan arbejdes med udvalgte oplevelsespunkter ved særlige landskabssituationer i området. Oplevelsespunkterne kan indeholde ophold og mulighed for formidling af landskabernes natur- og kulturmæssige værdier.



FORENINGSVEJEN I KLITMØLLER
LABLAND // FOTO: METTE JOHNSEN



FORMIDLING LANGS FORENINGSSTIEN - KLITMØLLER
LABLAND // FOTO: METTE JOHNSEN



Det døde træ giver nyt liv
Når et træ dør, skaber det liv for andre. En hel masse
arter i naturen har brug for døde træer for at kunne
overleve. På dette træ har flere svampe fundet et levested,
men også spættten har været i fuld gang. Især om vinteren
er spættten helt afhængig af døde træer, hvor den kan finde
insekter. Hvor mange huller fra spættten kan du finde i træet?

"FORMIDLING AF DE 'VILDE' HENSIGTER // SKILT I AQUA AKVARIUM
& DYREPARK, SILKEBORG"

DAUGÅRD STRAND SOM BLÅT KNUDEPUNKT

BESKRIVELSE

I den kuperede og markante natur på nordsiden af Vejle Fjord ligger Daugård Strand, der er et populært tilløbsstykke i sommermånedene. Der er en stor parkeringsplads lige ved stranden, men alligevel afskærmet fra den, så man ikke mærker trafikken, når man opholder sig på stranden. Selve stranden er relativt bred, men ikke særligt lang. Der er et større græsareal bag sandet med flere borde/bænkesæt.

Området omkring Daugård Strand består først og fremmest af et uberørt natur- og kystlandskab, der for størstedelens af stederne er underlagt naturbeskyttelsesloven og bestemmelserne om strandbeskyttelse. Dette kan skabe nogle lokale udfordringer i forhold til at tilgængeliggøre og etablere nye faciliteter langs kysten og i naturen.

Med Den Lokale Udviklingsplan belyses potentialerne for tiltag ved og omkring Daugård Strand. Fokus er på tiltag, der kan bidrage til at aktivere stranden som et blått knudepunkt hele året rundt.

FORSLAG TIL TILTAG

- **Sauna og badebro** – En lille gruppe borgere har arbejdet med udviklingen af faciliteter for vinterbadere ved Daugård Strand. Det drejer sig bl.a. om etablering af en mobil sauna og en badebro. Badebroen er endnu ikke realiseret men man er ved at undersøge hvordan en organisering kan understøtte projekterne og interessen fremadrettet. Projektet med etableringen af en mobil sauna er sat på pause.
- **Formidlings- og læringselementer ved stranden** - Naturen og vandet er en skøn aktiverende legeplads og et godt sted at lære. Der er højt til loftet og plads til fordybelse, både over og under vandoverfladen. Daugård Skole og børnehaven Tryllefløjten bruger allerede i dag området omkring Daugård Strand. Der er dog et potentiale for i endnu højere grad at integrere kyst- og havnatur i skolens identitet og i den daglige undervisning. Simple tiltag kan bidrage til at styrke området som et udflugtsmål for børn og unge. Fx. etableringen af en grejbank med basale redskaber til brug i undervisningen. Fx. fiskenet, redningsveste og vandkikkerter. Herfra kan børnene gå på opdagelse og studere vandforhold og dyrelivet på helt tæt hånd. Det kan også være muligheden for at låne/leje/opbevare kajak, SUB eller lign. udstyr, der kan understøtte Daugård Strand som et aktivt blått knudepunkt for vandsport for de lidt større børn og unge. Dermed vil området ikke bare fungere som et lokalt knudepunkt for naturoplevelser, men også agere destination og udflugtsmål i børnehøjde for andre omkringliggende institutioner og foreningsliv.

“

Daugård Strand er et **yndet sted for områdets borgere, og for folk fra Hedensted** og længere væk. Den særlige kvalitet ved Daugård Strand er den **vellykkede balance mellem dyreliv og værdifuld natur og diskrete outdoor-faciliteter**, som inviterer til **rekreativt ophold og samvær** uden at være blevet kommercialiseret og tivologjort. (Citat fra BLUP)



MERE NATUR OG GRØNNE FORBINDELSER I BYEN

BESKRIVELSE

Ud over at naturen kan opleves udenfor Daugård, så er "naturen omkring os" i lige så høj grad den natur, der opleves inde i byen. Der er i arbejdet med Den Lokale Udviklingsplan identificeret et potentiale for, at naturen i endnu højere grad bidrager til at understøtte landsbykarakteren inde i byen og styrker Daugård som en grøn, biodivers og bæredygtig by.

Der er i forbindelse med BLUP-rapporten udpeget en række fremtidige pladسدannelser i Daugård, bl.a. omkring Købmanden og vandværket samt ved Multicenteret. Ved begge pladser vil der være et fokus på at få naturen ind i byen og skabe grønne områder med plads til ophold. Pladserne forholder sig direkte ud til Gl. Vejlevej, hvor der også arbejdes med en vision om en transformation fra landevej til bygade.

Med Den Lokale Udviklingsplan belyses potentialerne for yderligere begrønning af byen. Hvor BLUP har fokus på de grønne arealer langs Gl. Vejlevej, rettes fokus her på de grønne arealer i villakvartererne og bagved skolen samt på kanten af byen. De udvalgte forslag til tiltag skal ses som supplerende ideer, der kan bidrage til at styrke Daugård som en grøn, biodivers og bæredygtig by.

FORSLAG TIL TILTAG

- **Grønne villaveje** - Det er et lokalt ønske at de grønne rum i byen bevares og udvikles. Med et fokus på at styrke den grønne og bæredygtige profil i Daugård kan der arbejdes med at omdanne eksisterende græsarealer i byen, og her udgør de mange villaveje et potentiale. Fx. i området omkring Nordbygårdvej. Mellem boligerne, i forhaven og langs vejene finder man flere steder åbne græsarealer, der i højere grad kan udnyttes rekreativt til gavn for både mennesker, dyr og planter. Og det behøver ikke kræve det store anlægsarbejde, men 'blot' en fælles lyst blandt beboerne til at udvikle de grønne områder til fælles nytte og fordel, fx. nyttehaver eller staudebede. Ved at gentænke de fælles grønne arealer kan der skabes mindre grønne oaser, hvor vej og 'villaskab' integreres.
- **Vild natur på Daugård Skole** - På Daugård Skole arbejdes der allerede med at skabe områder med mere vild natur. Dette initiativ bør der arbejdes videre med. Fx. kan græsset i kanten af fodboldbanerne få lov til at vokse sig højt. Højt græs har potentiale til at udgøre skjule- og levesteder for mange forskellige dyr. Visse sommerfuglearter har græs som værtsplante. Skarpe og præcise kanter giver en god kontrast og får det vilde græs til at synes planlagt. Af andre ideer kan nævnes etablering af kvashegn, insekthoteller eller bistader på skolens arealer. Alt sammen tiltag der bidrager til at skabe gode naturlige levesteder for dyr og en mere mangfoldig natur i byen.
- **Grønne stiforbindelser rundt i byen** - Det er et lokalt ønske at der arbejdes med at skabe endnu flere grønne forbindelser rundt i byen, der bidrager til at binde byen endnu bedre sammen på tværs af de større veje. Det er oplagt at dette prioriteres i forbindelse med at nye områder udvikles.
- **Grønne portaler ved ankomsten til byen** - Med et fokus på at styrke den grønne og bæredygtige profil og naturen i Daugård, kan der arbejdes med grønne byportaler, som indrammer ankomsterne til byen samt strækningen gennem byen. Det kan fx. være grønne midterøer, inden man kommer ind i byen. Det kan også være en allé træer og artsrige vejkanter, der bidrager til biodiversiteten. Tiltag der kan bidrage til at sænke hastigheden og samtidig forskønne gaderummet. På denne måde løses utrygge situationer, og der tillægges merværdi i gaderummet gennem grønnere tiltag.

“Der er **store grønne områder** i vores by der kunne **udnyttes bedre** (Citat fra proces)



SNEDSTED
LABLAND // FOTO: METTE JOHNSEN



ØRSTED PARK
FOTO: HANNA ALLESØE HANSEN / VILD MED VILJE



KLIMAPAVILLION – KOLDING
LABLAND // FOTO: METTE JOHNSEN 37

”

Daugård Skole har brug for **gode planer for fremtiden**. Som både **skaber tro og virkelyst**, men også sikrer at skolen fremover er en fast forankret del af menneskers liv, og kan **spille med i byens udvikling**.

(Citat fra forældrerepræsentant, skrevet i ansøgning)

DET GODE BØRNE- OG UNGELIV

Centralt i Daugård finder man Ørum Daugård Multicenter samt Daugård Skole og børnehaven Trylleføjten. Med det strategiske virkemiddel 'Det gode børne- og ungeliv' er fokus på at styrke hverdagslivet for børn og unge i Daugård. Udgangspunktet er at styrke Daugård Skole og Ørum Daugård Multicenter som et knudepunkt for hverdags- og fritidsliv.

KONCENTER udviklingen omkring skole og hal som et knudepunkt for hverdags- og fritidsliv for børn og unge.

STYRK børn og unges adgang og muligheden for at bruge naturen.



MULTICENTERET SOM ET KNUDEPUNKT FOR FORENINGS- OG FRITIDSLIV

BESKRIVELSE

Stærke levende mødesteder er afgørende for en landsbyudvikling - dette ved de godt i Daugård. I byen har de hverken kro eller forsamlingshus. For flere år siden gik folk i byen sammen om at ombygge den gamle idrætshal og bygge et nyt multicenter, som i dag er et kæmpe aktiv for området. Her mødes man ung som gammel, og huset er et omdrejningspunkt for sport og kultur, møder, seminarer, konferencer, fester og socialt liv i byen. Det består bl.a. af en boldhal, en multihal med scene og springgrav, samt et motionscenter og en række mødelokaler. Der har generelt været en stærk kultur om at mødes i Multicenteret, og denne skal der bygges videre på. Hvor der tidligere har været stor lokal opbakning og masser af

foreningsaktiviteter og arrangementer for byen, er der i dag lokalt en oplevelse af manglende tilslutning og frivillig opbakning til foreningsaktiviteterne. Dette er generelt en udfordring i mange mindre lokalsamfund. Vores ønsker til fællesskab og motion udvikler sig hele tiden. Mennesker ønsker at dyrke idræt, når det passer ind i deres hverdag, og ikke når det passer foreningen. Så hvordan kan man organisere og facilitere aktiviteter på en ny måde, så det appellerer til flere - både medlemmer og frivillige?

Med dette tiltag sættes der særligt fokus på en række sociale og organisatoriske tiltag, der kan styrke Multicenteret, som et knudepunkt for forenings- og fritidsliv.



Ørum-Daugård Multihal ønsker at fungere som **omdrejningspunkt for et godt samspil** mellem borgere og virksomheder i Ørum-Daugård området **på tværs af foreninger og generationer**. (Citat fra Ørum-Daugård Hallen, skrevet i ansøgning)

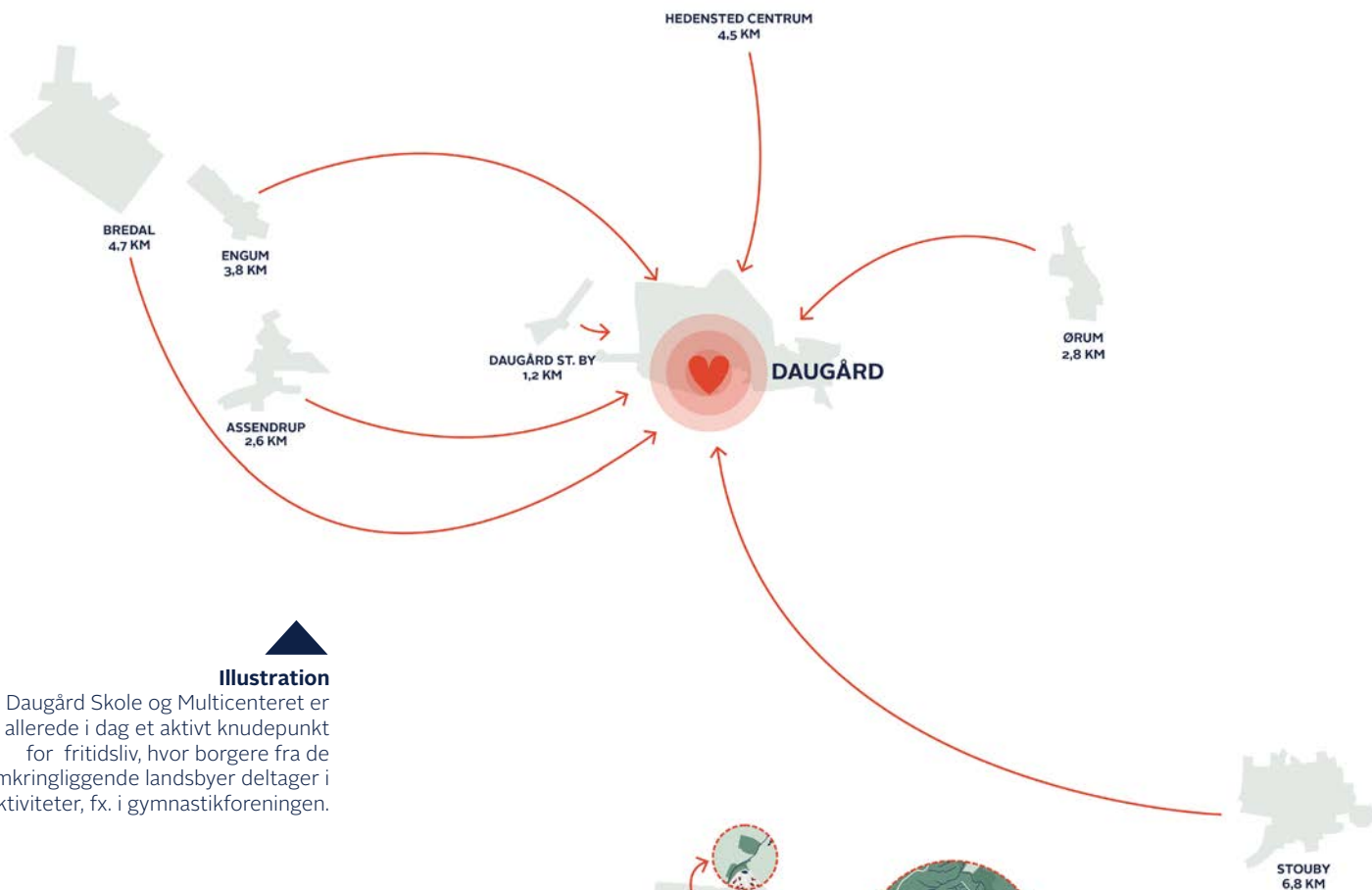
FORSLAG TIL TILAG

- **Synlighed** - Det foreslås at der arbejdes med mere synlighed ift. hallens tilbud og muligheder. Det kunne være at der med en velkomstpakke til nyttilflyttere følger en introduktion til forenings-/ fritidslivet, evt. et års medlemskab eller lign.
- **Mere liv i Multicenteret** - For at skabe endnu mere liv og aktivitet i Multicenteret foreslås en række nye typer af tiltag af aktiviteter. Fx. etableringen af et kontor-fællesskab, en barselscafe, et sted til de unge og generelt pop-up aktiviteter, der ikke nødvendigvis er sæsonbetinget eller kræver medlemskab. Afprøvning af andre typer af (fleksible) aktiviteter, der kan skabe nye brugere af hallen og medlemmer, kombineret med fleksibelt medlemskab af foreningslivet kan være en måde at skabe liv i Multicenteret. Dette kan eventuelt afprøves med støtte fra Fritidsudvalget således at erfaringer fra Daugård kan bruges og udbredes i andre foreninger i Hedensted Kommune.
- **Et knudepunkt for outdooraktiviteter** - Daugård ligger i et fantastisk naturområde med rig mulighed for både at cykle mountainbikes, løbe, vandre samt en række vandaktiviteter ved stranden. Med Multicenteret som udgangspunkt kan der i endnu højere grad arbejdes med at skabe rammerne for at uorganiserede foreninger kan benytte huset som et udgangspunkt for aktiviteter ud i landskabet. Mindre faciliteter som fx. en cykelstation, grejdepot til lån af udstyr eller lign. kan bidrage til at styrke Multicenteret som et knudepunkt for outdooraktiviteter.
- **En ny organisering** - Der er mange foreninger og aktiviteter i Daugård, og generelt en oplevelse af manglende dialog på tværs. Der er derfor identificeret et behov for at binde byen bedre sammen, med en gentænkning af organiseringen og samarbejdet på tværs af lokalråd, skole, idræt og fritidsudvalg samt erhvervsliv. Et første skridt i denne proces kunne være et fælles møde på tværs af byens foreninger med afsæt i de planlagte projekter og tiltag beskrevet i Den Lokale Udviklingsplan og BLUP. Dette møde kunne gentages årligt, hvor der følges op på de konkrete projekter, samt tiltag og aktiviteter i de forskellige foreninger.

”

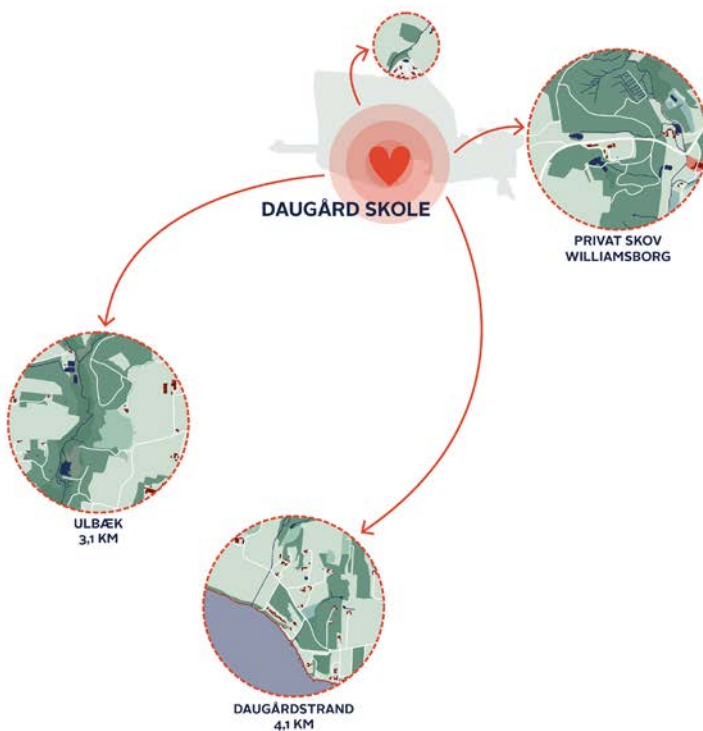
I Daugård er der et antal vigtige og **velfungerende foreninger**. Det er karakteristisk for disse foreninger, at de hver for sig har **stor lokal opbakning**, men også at **der mangler en indbyrdes koordinering**.

(Citat fra lokalrådets ansøgning om at deltage i processen)



Illustration

Daugård Skole og Multicenteret er allerede i dag et aktivt knudepunkt for fritidsliv, hvor borgere fra de omkringliggende landsbyer deltager i aktiviteter, fx. i gymnastikforeningen.



Illustration

Daugård Skole og Multicenter fungerer i dag som knudepunkt for hverdagsliv og fritidsliv i byen. Der er potentiale for at styrke området som et knudepunkt for aktiviteter ud i naturen omkring byen. Fx. den lokale cykelklub, løbeklubber og vandregrupper, der kan bruges områdets som udgangspunkt for deres foreningsaktivitet. Det kan også være Daugård Skole, der i endnu højere grad kan få mulighed for at rykke undervisningen udenfor.

DAUGÅRD SKOLE SOM ET KNUDEPUNKT FOR BØRN OG UNGE

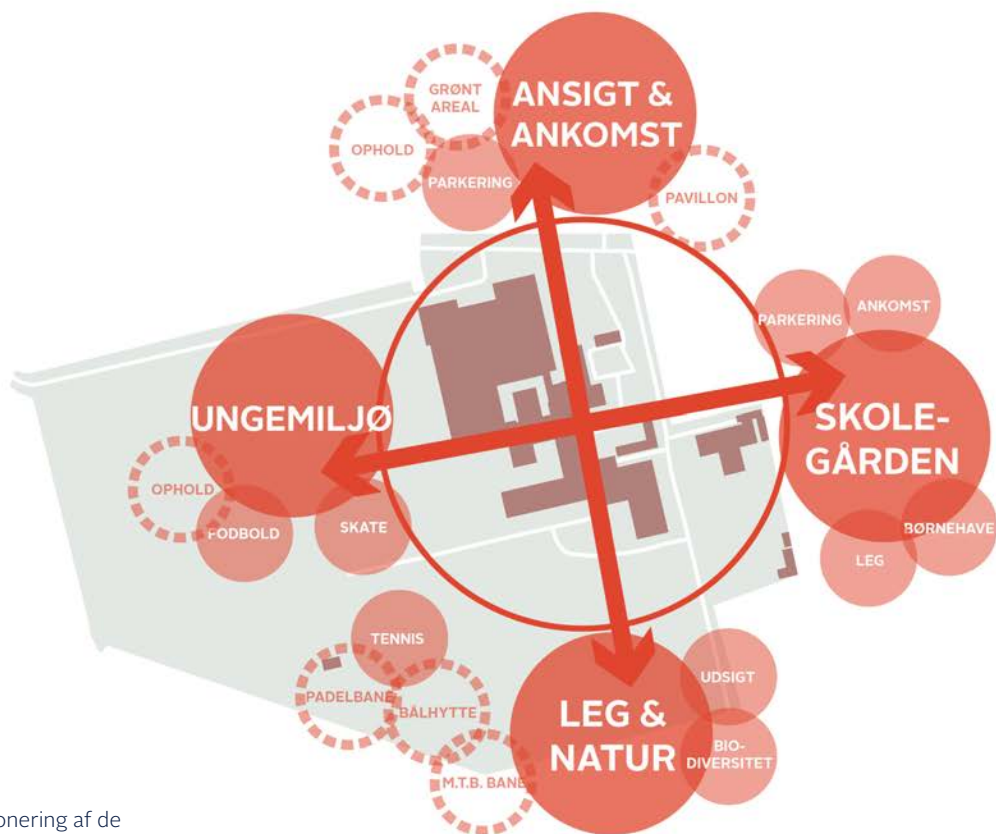
BESKRIVELSE

Daugård skole har elever fra 0. – 6.kl. Skolen deler bygning med børnehaven Tryllefløjten, hvor storebørnsgruppen holder til på skolen. Skolen har i alt 108 elever og selvom der er en positiv befolkningstilvækst i Daugård, så smitter dette ikke i høj nok grad af på den lokale folkeskole. Flere børn fra byen vælger den lokale folkeskole fra, og når de unge forlader 6. klasse på Daugård Skole mister de den naturlige tilknytning til Daugård.

Med dette tiltag sættes fokus på det potentiale der ligger i i endnu højere grad at styrke Daugård Skole som et lokalt knudepunkt for lokalt liv, med attraktive udendørs rammer til brug i både skole- og fritid.

FORSLAG TIL TILAG

- **En legende forbindelse** - Det foreslås at der arbejdes med etableringen af en sammenhængende stiforbindelse, der binder skole og multicenterets tilstødende rum sammen og inspirerer byens borgere til leg og bevægelse i området. Forbindelsen skaber samtidigt en mere integreret bymæssig sammenhæng mellem Gl. Vejlevej og de grønne områder på kanten af byen.
- **Et levende ungemiljø** - Det er et lokalt ønske at de lokale unge får et stærkere ejerskab og bliver en del af området, også når de skal videre til andre skoler efter 6. klasse. Der er allerede etableret et aktivt skaterområde mellem multicenteret og fodboldbanen. Området bliver brugt aktivt af børn og unge fra byen, samt unge der kommer til byen fra de omkringliggende byer. Ved at udvikle videre på området kan der skabes endnu mere 'ungemiljø', hvor de unge også kan 'hænge ud'. De unge der har været talt med i denne proces har bl.a. haft ønsker til et overdække, hvor de havde mulighed for at gå i ly for regn, samt mindre tiltag som fx. et træningsområde og en vandpost. I forbindelse med den nærtliggende tennisbane er det også et lokalt ønske at der etableres en paddelbane i området.
- **Fra bagside til rekreativt mødested** - Både de børn og unge der blev talt med i processen havde et ønske om at området bagved skolen fik et generelt løft. Eksempelvis basketballnettet, der var i stykker, ligesom løbebanen manglede vedligehold. Den grønne karakter bagved skole og multicenter kan styrkes, så området i endnu højere grad bliver et rekreativt og aktivt legeområde for børn og voksne. Her kan det overvejes at en eller flere boldbaner inddrages til nye rekreative områder, hvor græsset får lov til at gro, og at området med vild natur udvides. Der er allerede planer om etableringen af ny bålhytte, der kan bruges til udeundervisning ligesom at der arbejdes på etableringen af en mountainbikebane. Denne kan med fordel fungere som en "øvebane" for børn og unge, inden de kører ud i naturen omkring byen. Begge projekter forventes realiseret med midler fra borgerbudgettet i Daugård.
- **Fra skolegård til byplads** - Pladsen, hvor der i dag er skolegård, rummer potentiale til at kunne meget mere. Hvor området i dag fungerer som klassisk skolegård, kan der med få greb arbejdes med et løft af pladsen som en byplads og samtidig styrke sammenhængen mellem Daugård Skole og Tryllefløjten.




Et forslag til disponering af de udendørs rammer ved og omkring Daugård Skole og Multicenter.

To gode råd fra en gruppe unge i Daugård i forbindelse med en fælles drøftelse af arbejdet med udviklingen af byen.

Vi skal bygge videre på det vi allerede har

Vi skal styrke hallen og aktiviteterne omkring den, med fokus på de unge





MORTEN BØRUP SKOLEN, SKANDERBORG
LABLAND // FOTO: METTE JOHNSEN

”

Vi mødes ofte bare og **hænger ud**, fx. spiller lidt fodbold eller hænger ud ved skaterbanen. Det er fedt at mødes og **lave noget sammen**. (Citat fra de unge)

”

Det er ikke optimalt at det eneste sted med tørvejr og læ er **et cykelskur**. Vi kunne godt bruge noget mere **overdækning**.

(Citat fra de unge)



BINDSLEV PLADS
LABLAND // FOTO: METTE JOHNSEN



BILLUNDSKOLEN
LABLAND // FOTO: METTE JOHNSEN



KLIMAPAVILLION I KOLDING
LABLAND // FOTO: METTE JOHNSEN




På siden af skateområde kan man smide sig i en række hængekøjer, der danner et uformelt opholdsrum for børn og unge.

Et overdækket opholdsområde, hvor man kan hænge ud i ly og læ for regn og vind, evt. med mulighed for at spille musik.

En legende forbindelse binder området sammen med resten af skolen og kan også bruges til en hurtig spurt for at få pulsen op.





En vandpost, så man ikke behøver at gå ind for at fylde sin flaske op.

Kunst, klatrevæg eller en anden form for aktivering af facaden, som går på tværs af flere aldersgrupper, og som giver muren mere liv.

DE NÆSTE SKRIDT

For at Den Lokale Udviklingsplan kan vokse fra papir til konkrete tiltag og udvikling er det afgørende at den får liv, og der sættes gang i det videre arbejde. Det kan eksempelvis være organiseringen af en række arbejdsgrupper, der knytter sig til de konkrete tiltag.

Derudover er det væsentligt at planen ses i et langsigtet og fleksibelt perspektiv, hvor realiseringen skal afstemmes med de til enhver tid gældende forhold og muligheder.

ÅBNINGSTRÆK

Realiseringen af Den Lokale Udviklingsplan for Daugård har både et kortsigtet og et langsigtet perspektiv og projekterne skal realiseres i forskellige tempi. En række projekter er - udover finansiering og tilladelser - afhængige af andre parter, fx. private lodsejere eller trafikale og planlægningsmæssige initiativer hos Hedensted Kommune.

Som et af de første skridt mod realiseringen af udviklingsplanerne, vil Hedensted Kommune facilitere en række netværksmøder med de lokalråd/lokalområder, der også har udarbejdet en Lokal Udviklingsplan. Formålet er at man kan udveksle erfaringer og viden på tværs til gavn for realiseringen af planerne.

En række åbningstræk kan være med til at kickstarte udviklingen af byerne og her er det oplagt at de valgte åbningstræk ikke bliver for uoverskueligt store og langsigtet.

I Daugård er det oplagt på den korte bane at arbejde videre med en generel begrønning af byen. Her kan der eksempelvis arbejdes med at skabe mere vild natur på skolen. Det kan i første omgang være et forsøg, hvor græsset på en af

boldbanerne får lov at vokse sig højt. Nye plante- og dyrearter kan registreres, evt. som en del af et undervisningsforløb på skolen. Et projekt, der ikke nødvendigvis kræver store økonomiske midler, men som har stor synlighed og et vigtigt læringspotentiale.

Et organisatorisk åbningstræk kan bestå i at styrke dialogen på tværs af byens aktører. Dette kan eksempelvis være en fælles udviklingsdag, hvor Den Lokale Udviklingsplan præsenteres for repræsentanter fra byens erhvervs- og foreningsliv. Dette kan være et første skridt hen imod mere dialog og en stærkere sammenhængskraft på tværs.


En videre udvikling af et ungemiljø omkring skaterområder kræver en yderligere dialog med byens børn og unge. Et første skridt i denne proces kunne være at invitere en gruppe børn- og unge med på en udflugt ud til en række landsbyer, der har arbejdet med at etablere et ungemiljø. Dette vil give inspiration og motivation til det videre arbejde, ikke bare til området omkring skaterpladsen, men også generelt initiativer, der styrker det gode børne- og ungemiljø i byen.

BILAG

Der er i forbindelse med en række af de 'talks' og 'walk's' der blev afholdt under Tour de Ville, blevet udarbejdet grafiske referater med udsagn fra deltagerne. De grafiske referater giver et indblik i en flygtig dialog og slår en række tematikker an. Tematikker, der kan arbejdes videre med, i udviklingen af Daugård.

GRAFISK REFERAT

TEMA: BØRN & UNGE I DAUGAARD



TEMA: BYUDVIKLING & BOFORMER
I DAUGAARD

BYENS LILLE
STØRRELSE SKABER
EN FØLELSE AF
NÆRHED ALLE
IMELLEM

VI SKAL BIBEHOLDE
VORES GRØNNE
AREALER

VI SKAL ARBEJDE MED
DET EKSISTERENDE
INDEN VI
UDSTYKKER

DET SKAL VÆRE
EN BALANCERET
BYUDVIKLING I
ET ROLIGT
TEMPO

HVIS VI SKAL
FORTÆTTE, SKAL
VI GØRE DET
SMART

I DAUGAARD ER
VI TÆT PÅ
BY, LUFT
& LAND

DAUGAARDEN
HAR GIVET NAVN
TIL BYEN

BOLIG BEHOVENE
SKIFTER, SÅ VI SKAL
HAVE FLEXIBLE
BOLIGER

VI SKAL PASSE PÅ
MED AT VORES VÆRDIER
IKKE MISTES, HVIS
BYEN VOKSER

ADGANGEN UD
TIL NATUREN ER
HER. MEN DEN
MANGLER SYNLIG-
HED

VI SKAL HAVE
GANG I FLYTTE-
KÅDERNE. DET SKABER
MULIGHEDER & FRI-
GIVER BOLIGER

VI SKAL OGSÅ
TÆNKE DE ÆLDRE
IND I NYE
BOFORMER

VI ER GODE TIL
AT STÅ SAMMEN
SOM BY &
LOKALSAMFUND

VI SKAL HAVE EN
CYKELSTI TIL STRANDEN
FOR LETTERE
ADGANG!

VI SKAL VÆRE
EN BLANDET BY
& BEBOER
SAMFUND

DET ER VIGTIGT
FOR OS GAMLE
AT DER OGSÅ ER
HANDICAPVENLIGE
BOLIGER

JEG ER GLAD FOR AT
BO HER FORDI DAUGAARD
ER EN LILLE BY, MED
LANDSBY KARAKTER

VILD MED VILJE
- DET ER EN GAVE
TIL OS ALLE SAMMEN

DER SKAL VÆRE
EN BALANCERET
UDSTYKNING AF BÅDE
EJE & LEJE
BOLIGER



BILAG

GRAFISK REFERAT

TEMA: BØRN & UNGE I DAUGAARD

VI BLIVER SPURGT, HVAD VI GERNE VIL

VI MANGLER EN KLUB

EN CYKELSTI HELE VEJEN TIL HEDENSTED KUNNE VÆRE FEDT

DET DEJLIGE VED AT BO I DAUGAARD ER AT HER ER STILLE

BØRNENE HAR ALTID RET!

SKATERBANEN ER ET MØDESTED FOR FLERE FORSKELLIGE ALDRE

EN CYKELSTI TIL STRANDEN FOR LETTERE & SIKKER TRANSPORT

DET BEDSTE VED AT BO I DAUGAARD ER AT MAN BOR TÆT PÅ SKOLEN

VI SKAL HAVE BASKET I SKOLEGÅRDEN

DE UNGE BLIVER EFTER 6. KLASSE SPREDT & MANGLER DER ET FÆLLES MØDESTED, HVOR DE KAN SES & HOLDE KON-TAKTEN

DET SKAL VÆRE NEMMERE AT KOMME UD I NATUREN, DET MÅ GERNE VÆRE LIDT VILDT

JEG TROER DET BETYDER MEGET FOR EN BY, AT DER ER EN KØBMAND

DET ER SJØVT AT VÆRE NEDE VED STRANDEN & VANDET MED VENNERNE

VI SKAL HAVE FLERE TING AT SAMLES OM, SOM IKKE KUN ER ÉN GANG OM ÅRET

GROVT SAGT ER DET OGSÅ EN BE-GRÆNSNING AT VI IKKE ER FLERE I BYEN

DET ER DEJLIGT MED EN KØBMAND, DER ER NUDLER & TURKISK-PEBER

DER ER MEGET TRAFIK - DET LARMER MEGET

DER ER IKKE SÅ MEGET AT LAVE. HVIS MAN IKKE LEGER MED NOGEN, SÅ ER MAN HJEMME

BYEN SKAL VÆRE STØRRE, SÅ DER KAN KOMME FLERE TING

