Screening af planens/programmets miljømæssige konsekvenser

Screening af Lokalplan 1178 for boligområde ved Fejring Enge - Etape II

Kort beskrivelse af planen

Lokalplanområdet ligger naturskønt i den østlige del af Hedensted ca. 1,5 km fra Hedensted bymidte, hvor der bl.a. findes skole, station og indkøbsmuligheder. Lokalplanområdet omfatter dele af matrikelnummer 1a og 3c, Ll. Dalby By, Hedensted, og udgør et areal på cirka 12,8 hektar. Området anvendes i dag til landbrugsareal.

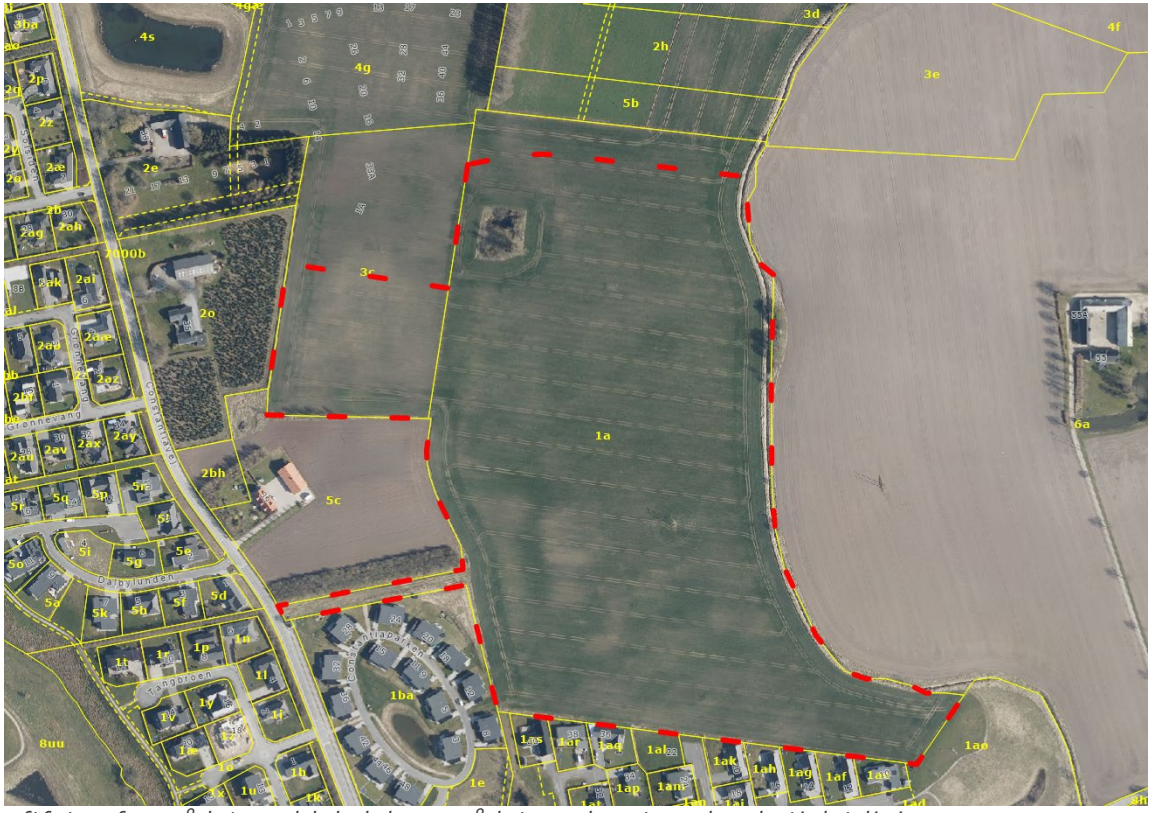

Luftfoto af området med lokalplanområdet markeret med rød stiplet linje

Lokalplanområdet grænser mod vest op til 3 gårdejendomme, kommunevejen Constantiavej og boligområdet Constantiaparken mod syd-vest. På den anden side af Constantiavej ligger der er et større parcelhusområde. Mod nord

grænser lokalplanområdet op til det nye boligområde Fejring Enge og længere mod nord de eksisterende boligområder Humlehaven og Aldumvej. Mod syd grænser lokalplanområdet op til boligområdet Gåskjærholm og mod øst til Dalby Bæk, større landbrugsarealer og den kommende vej øst om Hedensted.

Foreløbig disponering af bebyggelsen i lokalplanområdet

I den nordlige del af lokalplanområdet er der et mindre vandhul, der er registreret som §3-område. Terrænet inden for lokalplangrænsen er jævnt faldende fra nord (kote 56) mod syd (kote 53). Lokalplanen skal muliggøre etablering af cirka 50 åben-lav parcelhusgrunde i planområdet, disponeret med udgangspunkt i den vedtagne helhedsplan for det større boligområde Øst for Constantiavej, der blev vedtaget af byrådet i august 2019.

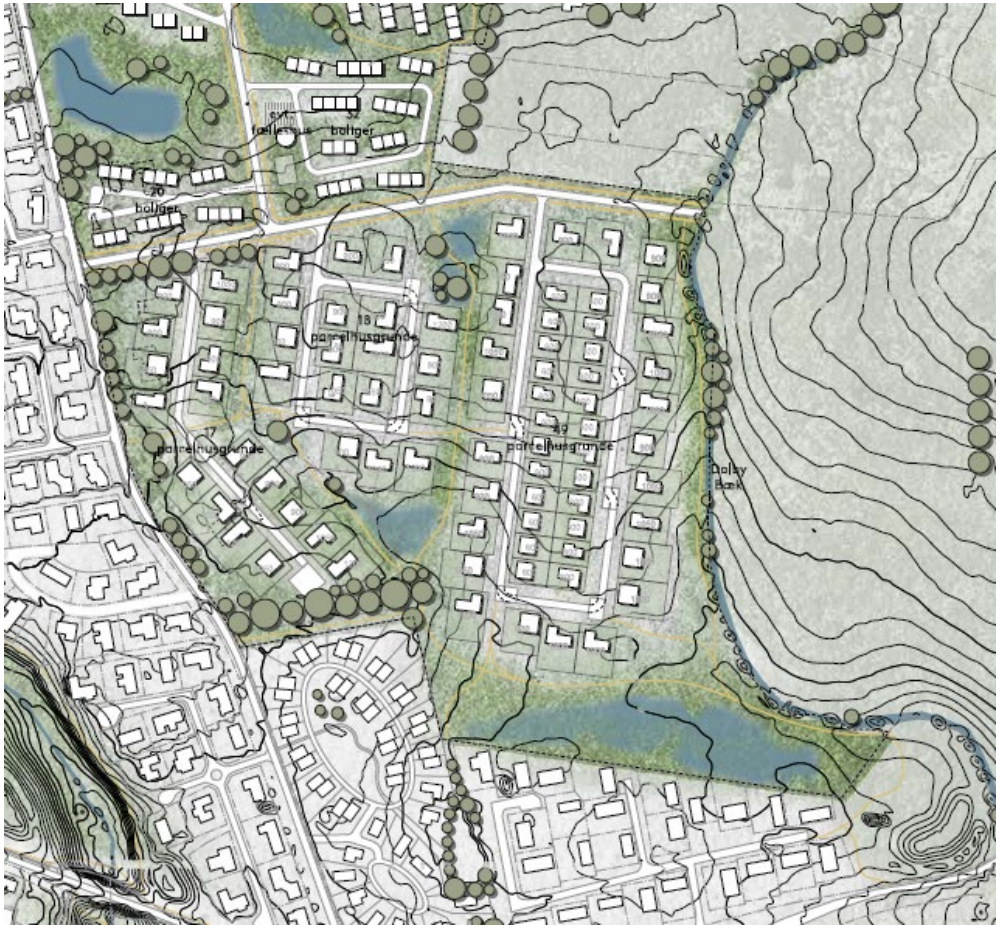

Udsnit af den vedtagne helhedsplanen for boligområdet Øst for Constantiavej

I helhedsplanen er der skabt grundlag for etablering af et større boligområde med grupper af åben-lav og tæt-lav boliger, og hvor der tages højde for fremtidig vejadgang fra den kommende vej øst om Hedensted, udbygning af stinettet til Hedensted by, håndtering af klimavand samt udlæg af grønne rekreative kiler i området. Håndteringen af klimavand i

området er baseret på helhedsplan for vandhåndtering udarbejdet af Envidan. Lokalplanområdet skal vejbetjenes med en midlertidig vejføring fra Constantiavej, indtil den kommende vej øst om Hedensted bliver etableret længere mod øst.

Lokalplanen udarbejdes for at imødekomme behovet for åben-lav byggegrunde i Hedensted, herunder Byggeudstilling i 2023-24 og er igangsat på baggrund af en anmodning fra lodsejeren inden for lokalplanområdet.

Zonestatus:
Nuværende zonestatus: Landzone

Fremtidig zonestatus: Byzone

Gældende lokalplan:
Planområdet er omfattet af lokalplan 1141, hvis overordnede formål var at udlægge området nord for planområdet til boligområde med byggeretsgivende bestemmelser, der giver mulighed for opførelse af åben-lav og tæt-lav bebyggelse.

For dette planområde er lokalplan 1141 gældende som rammelokalplan for håndtering af klimavand og fremtidig vejadgang for hele lokalplanområdet, hvilket betyder at bestemmelserne ikke er detaljerede nok til at opfylde lokalplanpligten. Lokalplan 1141's rammebestemmelser vil fortsat være gældende for rammeområdet.

Gældende kommuneplan:
Planområdet er i kommuneplanen omfattet af kommuneplanramme 5.B.42, der udlægger området til boligområde. Planlægningen er i overensstemmelse med kommuneplanrammen. Der skal derfor ikke udarbejdes kommuneplantillæg.

Planområdet er omfattet af følgende retningslinjer i den gældende kommuneplan 2021 -2033:

- Centerby
- Grønt Danmarkskort – Potentiel økologisk forbindelse (cirka 50 meter bræmme langs Dalby Bæk)
- Oversvømmelse og erosion – Grundvand 1 meter – (Mindre del af planområdet mod syd)
- Klimatilpasningsområde – Oversvømmelse fra kloaknettet (mindre del af område mod vest)
- Landzone - Planlagt byzone
- Skovrejsning – Skovrejsning uønsket
- Støjbelastet areal – Fælles planlægningszone – akkumuleret støjzone
- Grundvand
- Drikkevandsinteresser
- Parkering
- Stier
- Større solcelleanlæg i det åbne land – Negative arealer for etablering af større solcelleanlæg

Gældende Spildevandplan:
Planområdet er omfattet af Tillæg nr. 44 til spildevandsplanen, som udlægger området til planlagt spildevandskloakeret med privat regnvandshåndtering. Der skal derfor ikke udarbejdes et spildevandsplantillæg.

Referencescenarie (0 – Alternativet)
Planområdet er omfattet af lokalplan 1141, hvis overordnede formål er at udlægge området nord for planområdet til boligområde med byggeretsgivende bestemmelser, der giver mulighed for opførelse af åben-lav og tæt-lav bebyggelse.

For dette planområde er lokalplan 1141 gældende som rammelokalplan for håndtering af klimavand og fremtidig vejadgang for hele lokalplanområdet, hvilket betyder at bestemmelserne ikke er detaljerede nok til at give mulighed for at opfylde ønsket om at opføre åben-lav bebyggelse.

Hvis ikke denne planlægning gennemføres kan der derfor ikke opføres ny bebyggelse i planområdet, da området fortsat vil ligge i landzone og være omfattet af lokalplan 1141, der kun fastlægger de overordnede retningslinjer for områdets vandhåndtering og vejbetjening.

Arealet er beliggende i landzone og vil derfor kun kunne anvendes til landbrugsareal.

Retsgrundlag for beslutning vedrørende miljøvurdering

Vurdering i forhold til § 8 i Lov om miljøvurdering af planer og programmer og af konkrete projekter (VVM) (LBK nr. 1976 af 27/10/2021).

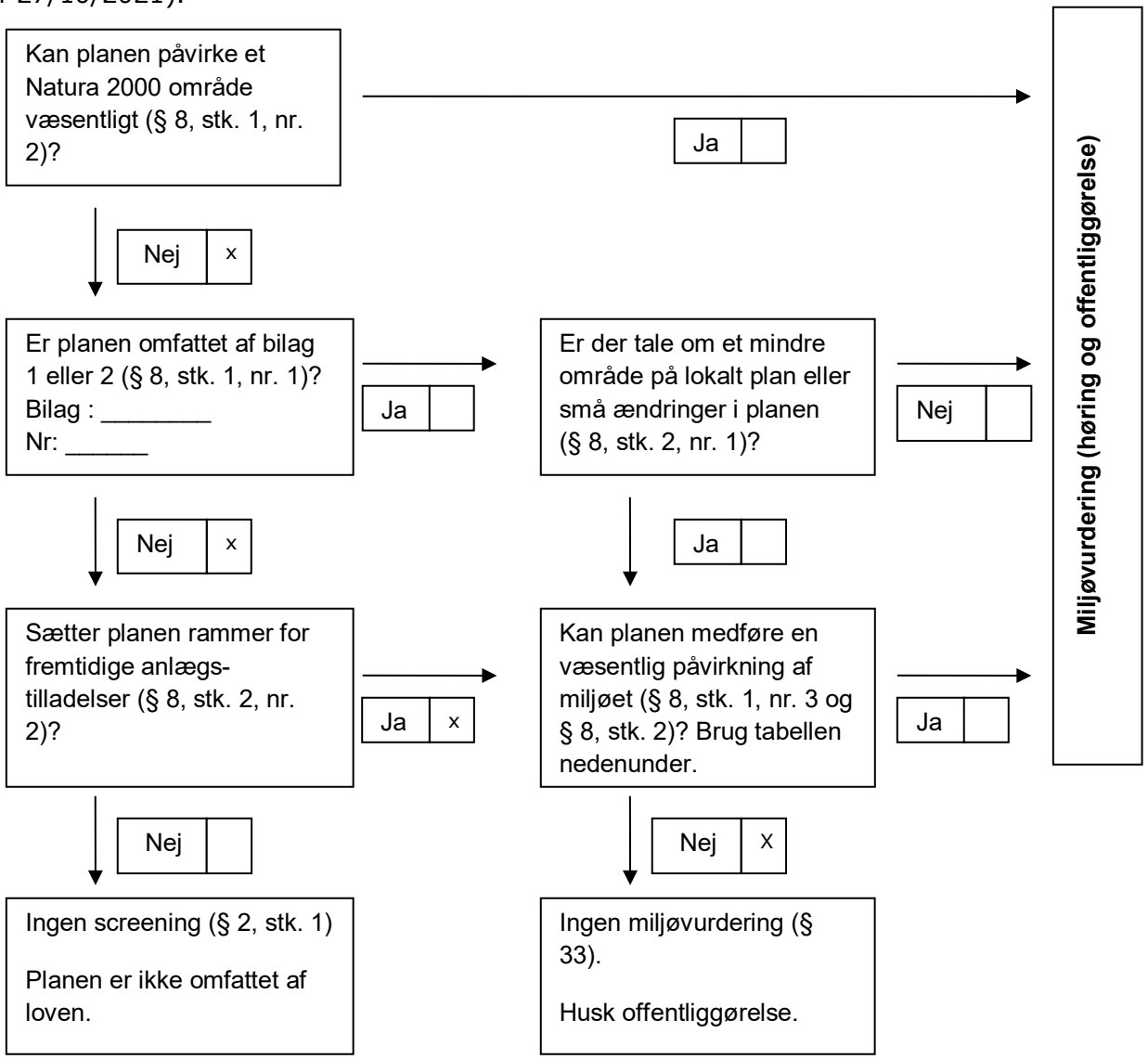

Samlet konklusion af screeningen
Det vurderes, at den samlede miljøpåvirkning inklusive de kumulative effekter af planforslaget ikke er væsentlig. Derfor er der ikke krav om udarbejdelse af en miljøvurdering i henhold til Lov om miljøvurdering af planer og programmer og konkrete projekter (VVM), LBK nr. 1976 af 27/10/2021.

Her er fremhævet de væsentligste punkter fra miljøscreeningsskemaet:

I forhold til de trafikale forhold skal området vejbetjenes fra Constantiavej, indtil den nye vej øst om Hedensted er etableret, hvorefter områdets bebyggelse ville skulle vejbetjenes herfra. Dette vil på sigt sikre en god afvikling af trafikken på Constantiavej. Der vil være en del trafikstøj fra bl.a. Constantiavej og den nye vej øst om Hedensted. Boligerne har en god afstand til Constantiavej og støjberegninger har vist, at den nye vej øst om Hedensted ikke vil belaste boligområdet væsentligt.

I forhold til støj og lugt vurderes det, at de aktiviteter, der er i nærområderne ikke giver anledninger til støj i lokalplanområdet, men at der kan forekomme støj i anlægsfasen. Det vurderes, at lokalplanområdet ikke vil blive påvirket af kvægejendommene i St. Dalby. Kvægejendommene vil ej heller blive påvirket af det nye lokalplanområde.

Planområdet er i forvejen udlagt som boligområde i kommuneplanen og i rammelokalplan 1141. Områdets karakter vil med denne planlægning ændres fra ubebyggede marker til boligområde med åben-lav boligbyggeri. Det vurderes dog, at det vil være en positiv påvirkning for nærområdets beboere, at lokalplanen vil sikre adgang gennem området via grønne kiler med rekreative arealer og et sammenhængende stisystem i det nye boligområde. Planlægningen sikrer endvidere, at skel mellem boligerne vil fremstå med grønne hegn, hvilket vil forstærke udtrykket af en grøn bebyggelse.

Det vurderes, at størrelsen på lokalplanens areal giver mulighed for at opføre bebyggelse i området, som sikrer tilfredsstillende til vind-, sol- og skyggeforhold både inden for området og i forhold til nabobebyggelse.

Skole og institution ligger cirka 800 meter væk og Hedensted bymidte og station ligger 1000-1500 meter væk. Planlægningen sikrer, at området indeholder stiforbindelser i de rekreative områder mellem bebyggelserne og at stierne bliver koblet på de omkringliggende stiforbindelser til skole, institution og bymidte. Der er cirka 1000 meter til golfbanen.

Områdets bebyggelsesplan er bygget op omkring håndtering af klimavand i en lavning igennem området, der er lavet til at kunne håndtere og neddrosle op til en 100 års hændelse (T100). Dette styres igennem etablering af privat regnvandslav. Regnvand fra området neddrosles til 0,8 l/s/ha. og den deraf påvirkning af Dalby Bæk, forventes at blive minimal.

I forhold til natur og fauna er planområdets naturlige og isolerede sø omfattet af naturbeskyttelseslovens §3. Der indgår ikke ændringer af disse som følge af planen, hvorfor de ikke vurderes at blive påvirket af planen. Hedensted Kommune har ikke registreret bilag IV-arter i området.

Der ca. 5,5 km til nærmeste Natura 2000-område, som er Skove langs nordsiden af Vejle Fjord, Natura 2000-område nr. 78. Hedensted Kommune vurderer, at planlægningen på grund af afstanden og den anvendelse, der planlægges for, ikke kan medføre en negativ påvirkning af Natura 2000-områder.

En del af det nordlige planområde er i kortmaterialet omfattet af en skovbyggelinje afkastet af en juletræsplantage og er derfor en fejlregistrering. Der skal derfor ikke ske vurdering i forhold til skovbyggelinjen. Der er ikke andre beskyttelseslinjer gældende i området.

VejleMuseerne anbefaler en arkæologisk forundersøgelse i området forud for anlægsarbejde, grundet tidligere fund i området.

Hedensted Kommune har foretaget en screening af planforslagene og har afgjort, at de ikke vil have en væsentlig indvirkning på miljøet. Afgørelsen om ikke at udarbejde en miljøvurdering er truffet på baggrund af lovens § 8, stk. 2, idet der planlægges for et projekt, som ikke er omfattet af bekendtgørelsens bilag 1 eller 2.

Afgørelsen skal i henhold til Lov om miljøvurdering af planer og programmer og konkrete projekter (VVM) offentliggøres med begrundelse og klagevejledning, hvilket sker samtidig med, at planforslaget fremlægges i offentlig høring.

Forudgående høring
Inden afgørelse om miljøvurdering træffes, skal kommunen høre andre berørte myndigheder om, hvorvidt de mener, at der er anledning til at gennemføre en miljøvurdering af planforslaget. Ved berørt myndighed forstås en myndighed, som på grund af dens specifikke miljøansvar skal godkende eller give samtykke, tilladelse, godkendelse eller dispensation, for at planen eller programmet kan realiseres.

Andre berørte myndigheder har i perioden fra den 6. maj til den 20. maj 2022 haft mulighed for at kommentere kommunens forventede afgørelse om ikke at gennemføre en miljøvurdering af planforslaget, og der er ikke indkommet bemærkninger, som giver anledning til at miljøvurdere planforslaget.

Klageregler
Der kan klages over kommunens afgørelse om ikke at udarbejde miljøvurdering.
Efter § 48, stk. 1, i LBK nr. 1976 af 27/10/2021 om miljøvurdering af planer og programmer og af konkrete projekter (VVM) kan der klages efter de regler, som planen eller programmet udarbejdes efter.
Afgørelser om miljøvurdering i forbindelse med lokalplanen kan således forelægges Planklagenævnet, jf. planlovens § 58, stk. 1, som ændret ved Lov nr. 1658 af 20. december 2016 om Planklagenævnet.

Hvis du vil klage
Planklagenævnet
Hvis du vil klage over en afgørelse truffet af Hedensted Kommune, skal du indgive klagen via Planklagenævnets Klageportal, som du finder et link til på www.borger.dk og www.virk.dk.
Klagen sendes via Klageportalen til Hedensted Kommune.
På Nævnenes Hus, www.naevneneshus.dk, er der en vejledning til, hvordan man klager.

Når du klager, skal du med betalingskort betale et gebyr. Klagen bliver først sendt videre til behandling, når gebyret er betalt.

Klagefrist
Klagefristen er 4 uger fra annoncering af afgørelsen.

Fritagelse for at bruge Klageportalen
Fritagelse for at bruge Klageportalen skal sendes med en begrundet anmodning til kommunen, senest samtidig med klagen. Kommunen videresender herefter anmodningen til Planklagenævnet, som træffer afgørelse om, hvorvidt anmodningen imødekommes.

Screeningsskema
Skemaet indeholder selve forundersøgelsen og delkonklusioner for hvert emne. Den samlede konklusion for forundersøgelsen findes på side 8.

Ansvarligt team:

Trafik:		Kultur og Fritid:	
Industri:		Landbrug:	
Udvikling og erhverv:		Vand og Natur:	
Spildevand:		Byg - Landskab:	
Drikkevand:		Plan og Udvikling:	
Klimagruppe:			

Medfører planen/programmet ændringer eller påvirkninger af følgende områder?	Bemærkning/beskrivelse af fakta	Ikke aktuelt/ingen miljøpåvirkning	Måske miljøpåvirkning	Væsentlig miljøpåvirkning (medfører miljørapport)	Ansvarlig- Initialer
1. Befolkningens levevilkår					
1.1 Trafik *Trafikafvikling* *Risiko for ulykker* *Offentlige transportmuligheder*	Planområdet skal vejbetjenes fra den kommende nye vej øst om Hedensted. Indtil adgangsvej til planområdet fra den kommende nye vej øst om Hedensted er anlagt, vil vejbetjening ske via Constantiavej. Så længe området vejbetjenes fra Constantiavej, vil der periodevis kunne opleves en ringe afvikling af trafikken.	X			KSH

1.2 Sikkerhed i forhold til brand, eksplosion og giftpåvirkning	Det vurderes at der er ikke forøget risiko for mennesker, der opholder sig i lokalplanområdet.	X			SJS/ RPF
1.3 Støj fra virksomheder og tekniske anlæg	Det vurderes, at de aktiviteter der etableres i planområdet ikke begrænser de eksisterende virksomheder uden for planområdet, idet der er langt til nærmeste virksomhed (ca. 800 meter). Dog kan der i anlægsfasen forekomme støj i området.	X			SJS/ RPF
1.4 Støj og vibrationer fra trafik og jernbane	Der vil være en del trafikstøj fra bl.a. Constantiavej, og den nye vej øst om Hedensted. Støjberegninger har vist at den nye vej øst om Hedensted ikke vil belaste boligområdet væsentligt.	X			KSH
1.5 Påvirkning af erhvervsliv	Planlægningen vurderes ikke at påvirke erhvervsliv.	X			MC
1.6 Påvirkning af og fra landbrug *Begrænsninger og gener for landbrug og dyrehold*	Nærmeste husdyrbrug ligger cirka 700 meter øst for delområdet til beboelse. Nærmeste husdyrbrug er to ejendomme med kvæghold i St. Dalby. Det vurderes, at lokalplanområdet ikke vil blive påvirket af kvægejendommene. Kvægejendommene vil ej heller blive påvirket af det nye lokalplanområde.	X			mwe
1.7 Boligmiljø *Planens konsekvenser for nærområdets beboere*	Områdets karakter ændres fra ubebyggede marker til boligområde med åben-lav. Det vurderes dog, at det vil være en positiv påvirkning for nærområdets beboere, da lokalplanen vil sikre adgang rundt i området via grønne kiler med rekreative arealer og et sammenhængende stisystem i det nye boligområde.	x			mwe
1.8 Sundhedstilstand *Tilgængelighed til opholdsarealer, stier, forbindelser og mødesteder*	Lokalplanen indeholder grønne kiler mellem bebyggelserne med rekreative opholdsarealer og stiforbindelser med kobling til eksisterende stier i området.	x			mwe

1.9 Fritid *Afstanden til fritidsanlæg og aktiviteter samt mulighed for disse*	Der er idrætshal og boldbaner inden for en afstand af ca. 3 km. Der er ca. 1 km til golfbane. Planlægningen vurderes ikke at påvirke disse negativt.	x			ksr
1.10 Påvirkning af sociale forhold *Afstand og forbindelser til offentlig og privat service* *Tryghed og kriminalitet*	Skole og institution ligger inden for en afstand af ca. 700 meter. Lokalplanen vil indeholde sikre forbindelser til skole og institution. Hedensted bymidte med privat og offentlig service ligger ca. 1.000 meter væk. Der er ca. 1.500 meter til Hedensted Station. Der vurderes ikke at være øget risiko for kriminalitet i lokalplanområdet.	X			mwe
2. Materielle goder					
2.1 Arealforbrug	Arealforbruget vurderes at være passende i forhold til lokalplanens bebyggelsesplan.	x			mwe
3. Klimatiske faktorer					
3.1 Følger af global opvarmning *Forhøjet vandstand* *Ekstrem regn* *Oversvømmelse* *Klimahåndteringsområder*	Området er bygget op omkring håndtering af klimavand i en lavning ned igennem området. Bassin er jf. samarbejdet imellem udvikler og Hedensted Kommune lavet til at kunne håndtere og neddrosle op til en 100 års hændelse (T100).	X			bla
3.2 Lokalt niveau *Vind* *Sol* *Skyggeforhold*	Det vurderes, at lokalplanens udlagte areal giver mulighed for at opføre bebyggelse i området, som sikrer tilfredsstillende forhold med hensyn til vind, sol og skyggeforhold for både bebyggelse inden for lokalplanområdet og de tilstødende nabobebyggelser.	x			mwe
4. Jordbund					
4.1 Jordforurening	Der er ikke konstateret jordforurening på arealet, og det er ikke omfattet af områdeklassificering.	x			LT

4.2 Råstoffer	Lokalplanområdet er ikke udpeget som råstofområde i Region Midtjyllands Råstofplan 2016.	X			mwe
4.3 Geologiske særpræg	Planområdet er ikke omfattet af udpegningen Specifik geologisk bevaringsværdi.	x			mwe
5. Vand					
5.1 Overfladevand *Håndtering* *Nedsivning* *Udledning* *Forsinkelse* *Potentielt vandlidende områder*	Området er designet til at kunne håndtere op til T100 i render og bassiner. Matrikel 1a og 3c indgår i tillæg nr. 44 til spildevandsplanen, som en del af et privat regnvandslav. Ifølge tillæg nr. 44 skal regnvand håndteres på egen grund eller bortledes på anden vis efter gældende lovgivning og eventuel tilladelse fra Hedensted Kommune, og under overholdelse af regnvandslavets vedtægter.	X			MHG
5.2 Spildevand *Håndtering* *Evt. spildevandstillæg*	Husspildevand for området er indeholdt i gældende spildevandsplan, jf. tillæg nr. 44. Spildevandet skal ledes til Hedensted Renseanlæg. Merbelastningen vurderes at kunne indeholdes i den gældende tilladelse.	x			MHG
5.3 Vandløb *Påvirkning af vandløb i forhold til håndtering af overfladevand* *Risiko for forurening*	Regnvand fra området, neddrosles til 0,8 l/s/ha. Og den deraf påvirkning af Dalby Bæk, forventes at blive minimal. Der indarbejdes bestemmelser om afstand for bebyggelse og hegning til Dalby Bæk.	X			LK
5.4 Grundvand *Drikkevandsinteresser* *Indvindingsopland* *Boringer*	Området ligger inden for område med drikkevandsinteresse (OD).	X			RO
6. Luft					
6.1 Luftforurening *Støv og andre emissioner*	Det vurderes, at de aktiviteter der etableres i planområdet ikke begrænser de eksisterende virksomheder uden for planområdet, idet der er langt	X			SJS/ RPF

	til nærmeste virksomhed (ca. 800 meter). Dog kan der i anlægsfasen forekomme støv i området.				
7. Natur					
7.1 Fauna, flora og biologisk mangfoldighed samt søer *Naturbeskyttelseslovens § 3* *Bilag IV-arter* *Spredningskorridorer* *Fredsskov* *Lavbundsarealer* *Søer*	Der findes en lille, naturlig og isoleret sø, omgivet af dyrket mark. En sø, der er omfattet af naturbeskyttelseslovens §3. Der indgår ikke ændringer af denne som følge af planen, hvorfor den ikke vurderes at blive påvirket af planen. Hedensted Kommune har ikke registreret bilag IV-arter i området. Området er beliggende inden for udbredelsesområdet for bilag IV arter som markfirben, stor vandsalamander, strandtudse, spidssnudet frø, sydflagermus og dværgflagermus. Hovedparten af området er intensivt drevne landbrugsjorde og det vurderes ikke at være velegnet levested for bilag IV-arter. På den baggrund vurderes, at planlægningen ikke kan påvirke bilag IV-arter.	x			LK
7.2 Natura 2000	Der ca. 5,5 km til nærmeste Natura 2000-område, som er Skove langs nordsiden af Vejle Fjord, Natura 2000-område nr. 78. Hedensted Kommune vurderer, at planlægningen på grund af afstanden og den anvendelse, der planlægges for, ikke kan medføre en negativ påvirkning af Natura 2000-områder.	X			LK
8. Landskab					

8.1 Overordnede landskabsinteresser *Bevaringsværdige landskaber* *Kystnærhedszonen* *Skovrejsning*	Planområdet er ikke omfattet af bevaringsværdige landskaber eller kystnærhedszone. Skovrejsning er uønsket.	x			mwe
8.2 Beskyttelseslinjer *Åbeskyttelseslinjen* *Skovbyggelinjen* *Strandbeskyttelseslinjen*	En del af planområdet er i kortmaterialet omfattet af en skovbyggelinje. Denne skovbyggelinje er afkastet af en juletræsplantage og er en fejlregistrering. Der skal derfor ikke ske vurdering i forhold til skovbyggelinjen og den skal ikke fremgå i lokalplanen. Der er hverken sø- eller åbeskyttelseslinje eller strandbeskyttelseslinje i området.	x			MH
8.3 Visuel påvirkning på lokalt plan *Udsigt* *Indblik* *Arkitektonisk udtryk* *Lysforurening*	Planområdet er i forvejen udlagt som boligområde i den gældende kommuneplan. Planområdet ligger som ubebygget landbrugsareal uden bebyggelse. Da der bygges på ubebyggede markarealer, vil landskabet således ændre karakter fra at være åbne markarealer til at være bebygget med lav bebyggelse. En sådan åben-lav bebyggelse er også kendetegnet for den øvrige bebyggelse i nærområdet mod øst, nord og syd. Arkitektonisk og visuelt vil byggeriet således ikke skille sig ud fra øvrig bebyggelse i området. Planlægningen fastlægger placeringen af grønne kiler mellem bebyggelserne til vandhåndtering samt rekreative fællesarealer med stier og mulighed for beplantning, hvilket vil give den samlede bebyggelse et åbent og grønt udtryk. Internt i bebyggelsen er der lokalplanbestemmelser, der sikrer at alle hegn i og langs skel etableres som levende hegn, hvilket vil forstærke et grønt udtryk, når man bevæger sig rundt i området.	x			mwe

	Den eksisterende åben-lave bebyggelse vest for Constantiavej er placeret bag tæt beplantning, og den nye bebyggelse vil derfor ikke påvirke denne bebyggelses udsigt væsentligt. Samlet set vurderes planlægningen ikke at medføre en væsentlig påvirkning af de visuelle forhold på lokalt plan.				
9. Kulturarv					
9.1 Fortidsminder *Herunder fortidsmindebeskyttelseslinjen Beskyttede sten- og jorddiger*	Der er ingen fortidsminder med beskyttelseslinje inden for planområdet. Der er ikke registreret beskyttede sten- og jorddiger i området for planen.	x			MH
9.2 Kirker *Herunder byggelinjer, omgivelser og fredninger*	Planområdet er ikke omfattet af kirkeomgivelser eller kirkebyggelinjer.	x			mwe
9.3 Kulturmiljøer, fredninger og bevaringsværdige bygninger	Planområdet er ikke omfattet af kulturmiljø, fredninger og bevaringsværdige bygninger.	x			mwe
9.4 Arkæologiske forhold *Jordfaste fortidsminder*	VejleMuseerne har foretaget en arkivalsk kontrol af området og har følgende bemærkninger til lokalplanen: I den sydlige del af lokalplansområdet er der registreret to enkeltfund af en bjergartsøkse og af en bronzeøkse – matr. 5c. Mod nordvest ligger en større gruppe gravhøje. Med de ovennævnte fund, er det meget muligt at der ligger overpløjede gravhøje på arealet – eller en forhistorisk bebyggelse knyttet til gravhøjene. VejleMuseerne anbefaler derfor en arkæologisk forundersøgelse i området forud for anlægsarbejde.	X			
10. Andet					

10.1 Andre faktorer, der er relevante ved den pågældende plan	Det vurderes, at der ikke er andre faktorer, der er relevante for denne planlægning.	x			mwe
11. Kumulative effekter					
11.1 Den samlede påvirkning *Flere enkelte ubetydelige påvirkninger kan give en væsentlig samlet påvirkning*	Det vurderes, at der ikke er kumulative effekter.	x			mwe
Behov for miljøvurdering	Bemærkninger	**Nej**		**Ja**	
		X			

**) Indvirkninger tages i betragtning både i anlægsfasen, og når planen er realiseret.*
Især de indvirkninger, som planforslaget har på nærområdet har på realisering af planforslaget.

***) Følgende aspekter tages i betragtning:*

- *Hvor stor er indvirkningen og dens rumlige udstrækning (det geografiske område og størrelsen af den befolkning, som kan blive berørt)?*
- *Hvor værdifuldt og sårbart er det område, som kan blive berørt?*
- *Hvor længe varer indvirkningen? Er den reversibel?*
- *Er der fare for menneskers sundhed og miljøet?*