

Orientering om:

Kommuneplantillæg for landsbyer

Lokalområdernes udviklingsretning

Møde med Fritidsudvalget
Den 12. december 2023



HEDENSTED
KOMMUNE

Lokalområdernes udviklingsretning

- Kommuneplanen er Kommunalbestyrelsens ”plan” for, hvordan kommunen skal udvikles fysisk – Det lange lys / visioner, mål og handlinger.
- Kommunalbestyrelsen ønsker fokus på lokal udvikling - ” udvikling i alle kroge af kommunen”.
- I kommuneplanen skal der laves en beskrivelse af hvert lokalområdes udviklingsretning.
- Det er den retning lokalsamfundet og Kommunalbestyrelsen ønsker for den lokale udvikling.

Fritidsudvalgets rolle

- Foreningerne kan – hvis de vil – spille en stor rolle i at definere, hvad de ønsker med deres lokalområdes udviklingsretning.
- Foreningslivet og frivillige i et lokalområde er en vigtig drivkraft for, at den ønskede udvikling kan realiseres.
- **Det kan Fritidsudvalget understøtte**

Lokalområder

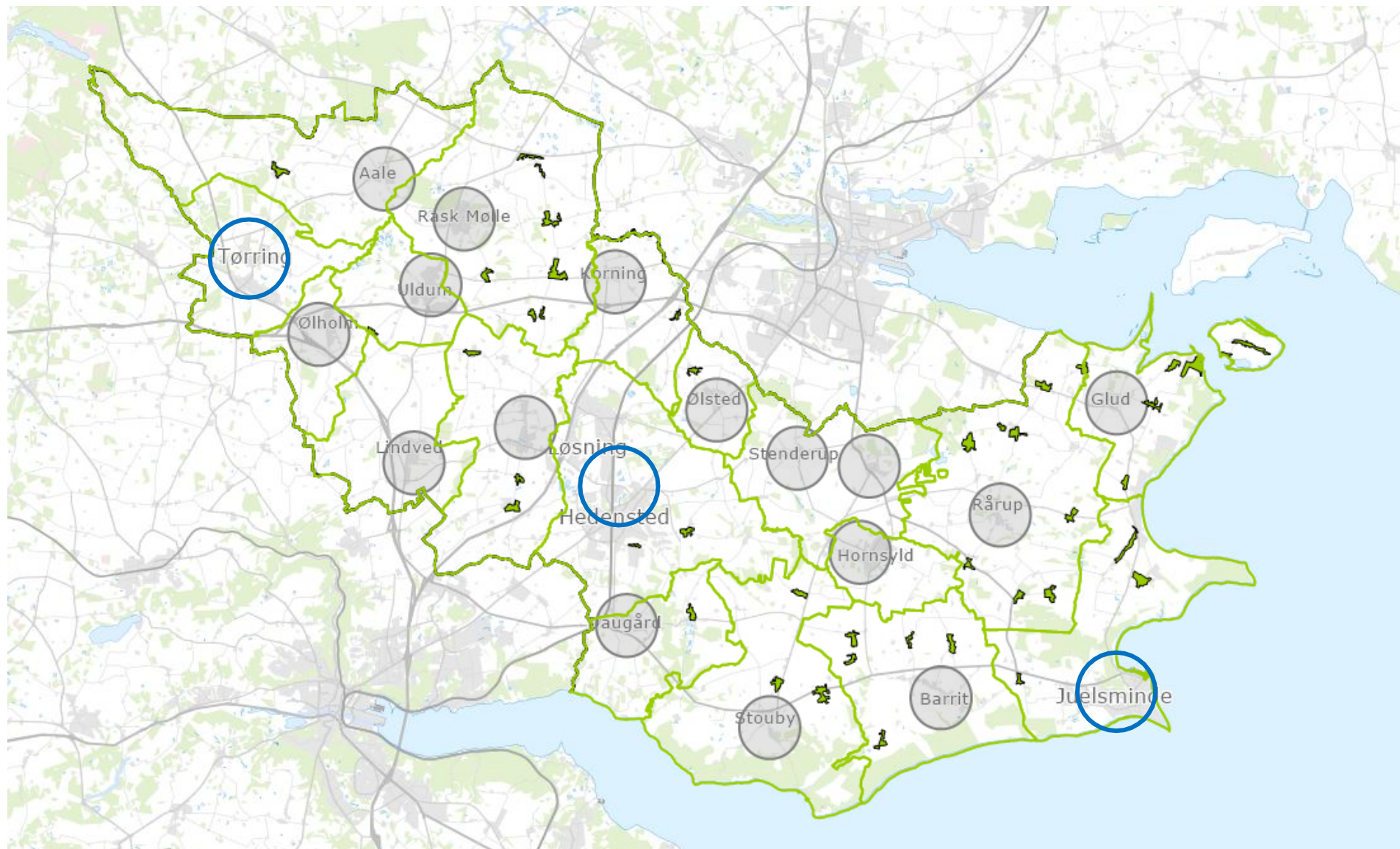
Opdelingen er et udkast - Lokalrådene tages med på råds

Blå = Centerby

Grå = Lokalby

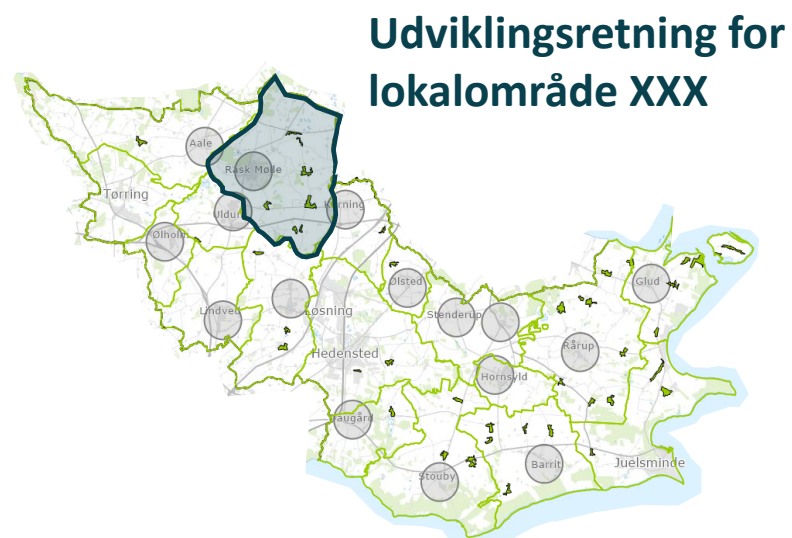
Grøn = Landsby

- **Tørring**
- Aale, Hjortsvang
- Ølholm
- Uldum, Hesselballe
- Rask Mølle, Hvirring, Kalhave, Flemming, Havrum, Hornborg
- Lindved
- Kragelund-Øster Snede, Gl. Sole, Bøgballe, Båstrup
- Korning, Eriknauer
- **Hedensted-Løsning**, St. Dalby, Thorup, Urlev
- Daugård, Ørum
- Ølsted, Bottrup
- Bjerre, Stenderup
- Hornsyld – Bråskov
- Stouby, Hornum, Gammelby, Hyrup
- Barrit, Barrit Station, Breth, Vrigsted, Nedre Vrigsted, Staksrode
- **Juelsminde**, Vesterby, Hosby, Overby
- Rårup, Møgelkær, Skjold, Åstrup, Gramrode, Klejs Mølleby, Klejsgård, Brund
- Glud, Øster Bisholdt, Vester Bisholdt, Neder Sønderby, Østrup, Snaptun, Hjarnø Havn, Hjarnø By

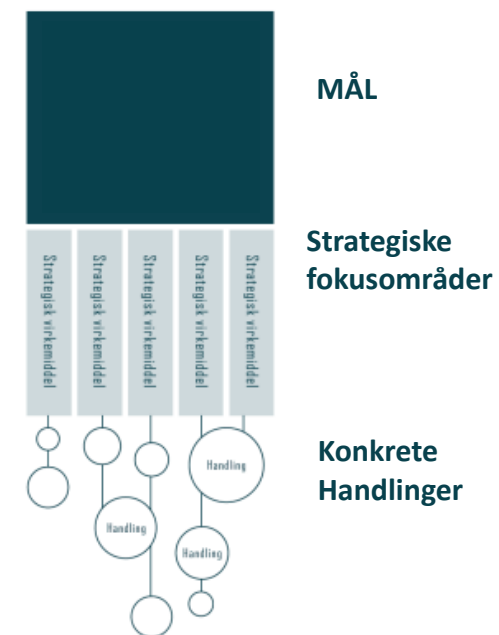


Lokalområdernes udviklingsretning

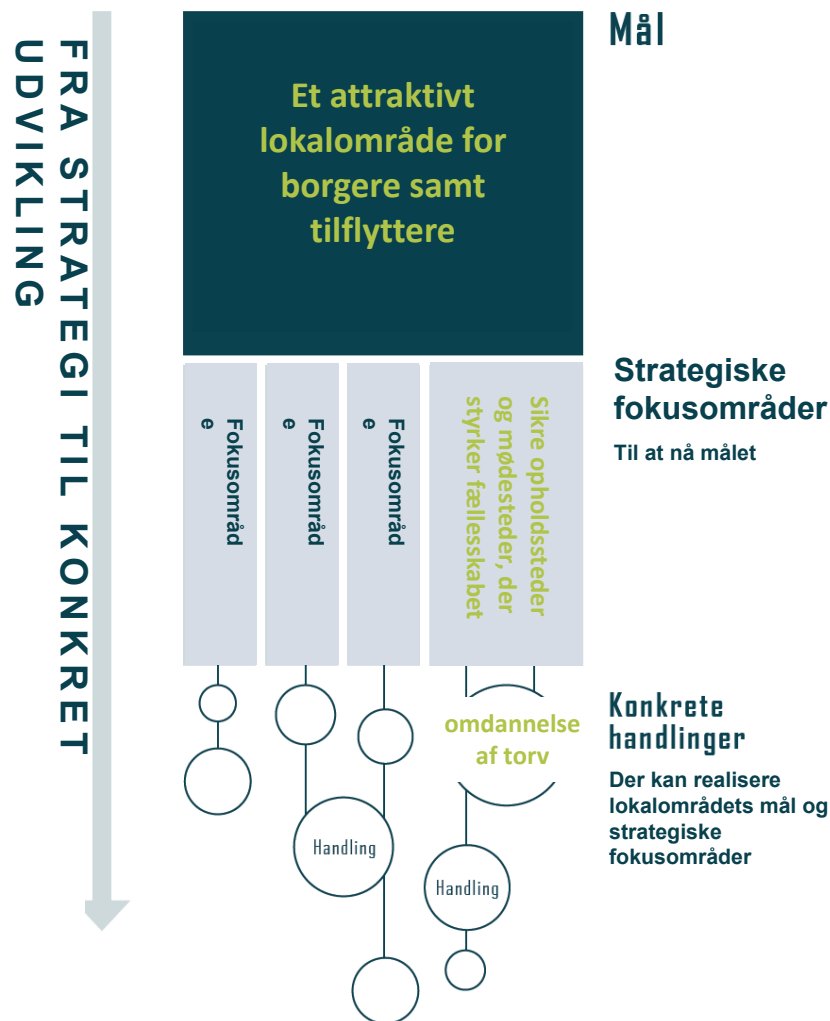
- I kommuneplanen vil der fremgå et oversigtskort, hvor man kan klikke på det lokalområde, man er interesseret i.
- Når man klikker på et lokalområde, kan man læse om lokalområdets udviklingsretning.
- Beskrivelsen tager afsæt i eksisterende data med videre og beskriver lokalområdets kvaliteter, udviklingspotentialer samt lokalområdets potentialer i kontekst af omkringliggende byer.
- Herefter beskrives områdets mål, strategiske fokusområder samt de konkrete handlinger, lokalsamfundet og Hedensted Kommune vil arbejde for at realisere.



- Lokalområdets kvaliteter
- Lokalområdets udviklingspotentialer
- Potentialer ift. omkringliggende byer



Lokalområdernes udviklingsretning



Eksempler på mål:

- En attraktivt lokalområde for borgere samt tilflyttere
- En bæredygtig landsby
- Naturlandsby

Eksempler på strategiske fokusområder:

- Udvikle fællesskaber, der skal sikre byens omstilling til grøn varme
- Udvikle fællesskaber, hvori man kan dele erfaringer om grøn omstilling (fx ift. energirenovering af boligen)
- Udvikle foreninger og aktiviteter
- Erhvervsfremme med fokus på landsbyens særlige kvaliteter
- Samarbejde med nærtliggende byområder og andre lokalområder
- Styrke samarbejdet mellem lokalområdets foreninger, institutioner og erhvervsliv
- Arbejde mod et passende udvalg af boligtyper
- Renovering og forskønnelse af eksisterende boliger
- Omdannelse af eksisterende boliger til nye boligtyper
- Nedrivning af uskønne og beskæmmende bygninger
- Skabe nye attraktive boligområder
- Generel byforskønnelse
- Sikre god adgang til basisservices
- Udvikle samkørsels- og/eller elbils løsninger
- Fokus på cyklisme i og til landsbyen
- Sikre god infrastruktur i og til landsbyen
- Sikre god adgang til natur
- Etablere grønne arealer med en bred biologisk mangfoldighed (evt. arealer der kan benyttes til fælles dyrkning)
- Omdanne eksisterende grønne områder, så de tilgodeser biologisk mangfoldighed
- Arbejde med klimatilpasning
- Sikre opholdssteder og mødesteder, der styrker fællesskabet
- Sikre effektiv udnyttelse af eksisterende faciliteter og etablere bygningsfællesskaber
- Arbejde med branding og kommunikation
- Arbejde med turisme

Eksempler på konkrete handlinger:

- Anlægsprojekter, fx etablere sti, **omdannelse af torv**
- Etablering af forening
- Erhvervsfremmende tiltag

Hvorfor?

- Så udviklingsretningen for hvert lokalområde bliver afstemt (*lokalsamfund, politisk, teknik, jura*)
- Så vi har en fælles retning at arbejde for fremadrettet.
- Når vi har en fælles retning – når vi er enige om, hvor vi vil hen med et lokalområde - bliver det nemmere at realisere den ønskede udvikling.

Udviklingsretningen bliver indbygget i Kommuneplanen.
Kommunalbestyrelsen skal virke for Kommuneplanens gennemførelse.

Hvordan?

- Kommunalbestyrelsen ønsker at understøtte udvikling af lokalsamfund, der selv vil og kan tage ansvar for den lokale udvikling.
- For hvert lokalområde: Forvaltningen afholder to møder med lokalrådet angående udviklingsretningen. Imellem møderne er det lokalrådets opgave at få involveret lokalsamfundet.
- Vi starter med de lokalområder, der lige nu arbejder med BLUP'er – vi kobler os på de processer, der er i gang.
- Vi arbejder med 2-3 lokalområder af gangen.
- Processen strækker sig over flere år.

Hvordan kan Fritidsudvalget understøtte indsatsen?

Bakke op om, at lokalområdernes foreningsliv og frivillige tager del i udviklingen.

Den videre proces...

Forvaltningen vil involvere Fritidsudvalget igen, såfremt foreningsliv og frivillighed bliver et tema/drivkraft i et givent lokalområde.