

As Vig Syd Digelag
v/Ib Tærsebøl

Tjørnevej 6
7171 Uldum
T: 79755000

Sune Mikkelsen
Dir: +4579755669
Mob:
e-mail:
Sune.Mikkelsen
@Hedensted.dk
Sagsnr. 04.18.00-P19-1-18

DATO

Tilladelse til kystbeskyttelse samt afgørelse om ingen VVM-pligt - Kirkholmvej 15-17, 7130 Juelsminde

Hedensted Kommune meddeler hermed tilladelse¹ til etablering af et ca. 380 m langt dige på matr. nr. 62c Kirkholm By, As tilhørende Kirkholmvej 15 ejet af kommunen og matr. nr. 64a Kirkholm By, As tilhørende Kirkholmvej 17 (kort 1). Diget er en forlængelse af et eksisterende 1,4 km langt dige der beskytter 163 sommerhuse mellem Kirkholmvej i syd og Skjold Å i nord og mellem Gludvej i vest og As Vig i øst. Det nye dige vil sikre at Døde Å, der passerer sommerhusområdet, kan udledes til den ferske eng på Kirkholmvej 8 i perioder med højtstående havvand. Diget vil fremover tillige beskytte to helårsboliger mod oversvømmelser.

Sagen behandles efter reglerne i kystbeskyttelseslovens kapitel 1a om fælleskommunale projekter.

Kommunen har vurderet, at der ikke skal foretages en nærmere konsekvensvurdering jf. søterritoriehabitatbekendtgørelsen²



Kort 1. Nyt dige ved As Vig (luftfoto 2019).

¹ Lovbekendtgørelse nr. 705 af 29. maj 2020 om kystbeskyttelse, § 3, stk. 1 og 2

² Lovbekendtgørelse nr. 654 af 19. maj 2020 om Bekendtgørelse om administration af internationale naturbeskyttelsesområder samt beskyttelse af visse arter for så vidt angår kystbeskyttelsesforanstaltninger samt etablering og udvidelse af visse anlæg på søterritoriet, §3

Afgørelse efter Kystbeskyttelsesloven

Hedensted Kommune meddeler tilladelse til etablering af kystbeskyttelsesanlæg på matr. nr. 62c og 64a Kirkholm By, As, som ansøgt den 24. marts 2019 med senere tilføjelser.

Tilladelsen meddeles på følgende vilkår:

1. Udformningen og etableringen af anlægget skal ske i overensstemmelse med den 24. marts 2019 indsendte ansøgning, med efterfølgende supplerende oplysninger samt nedenstående ændringer.
2. Digejord og dige må ikke gødes eller sprøjtes.
3. I forbindelse med etablering af diget må der højst fjernes 0,1 m jordlag/rodlag i digeforløbet over strandengen. Der må ikke kræves dybere end 0,1 m under terræn.
4. Diget skal beplantes som en af følgende to muligheder:
 - A. Diget tilsås med en frøblanding der hovedsagligt indeholder naturlige strandensarter, som er tolerante overfor et næringsfattigt miljø, f.eks. frøblanding fra Veg Tech nr. **6711 - Strandeng med græsser** (80 % græsser og 20 % urter)- til etablering af strandeng på arealer hvor der stilles store krav til tålsomheden overfor tørke, vind og saltpåvirkning.
 - B. I stedet for muld lægges det afrømmede materiale på det nyetablerede dige, så den naturlige strandensvegetation kan etablere sig.
5. Der må ikke uden Hedensted Kommunes tilladelse foretages udvidelser eller ændringer af det opførte anlæg eller anlægsmetoderne.
6. Anlæggets ejer (As Vig Syd Digelag) forpligter sig til at vedligeholde anlægget i god og forsvarlig tilstand.
7. Diget må ikke uden tilladelse fra Hedensted Kommune overdrages til andre.
8. Tilladelsen bortfalder, hvis anlægsarbejdet ikke er afsluttet indenfor 2 år fra udstedelsen af denne tilladelse.
9. Inden diget etableres skal diget samt udgiftsfordelingsnøgle optages i As Vig Syd Digelags vedtægter. Vedtægterne skal godkendes af Hedensted Kommune.
10. Det tinglyses på alle matrikler omfattet af As Vig Syd Digelag, at diget skal vedligeholdes og eventuelt fjernes af As Vig Syd Digelag, der også afholder alle udgifter til nævnte. Hedensted Kommune skal være påtaleberettiget.
11. I tilfælde af, at diget ikke bliver vedligeholdt eller at digets formål ikke længere er relevant kan myndigheden beslutte at diget skal fjernes og arealet re-etableres som strandeng. Udgifter afholdes af digelaget.

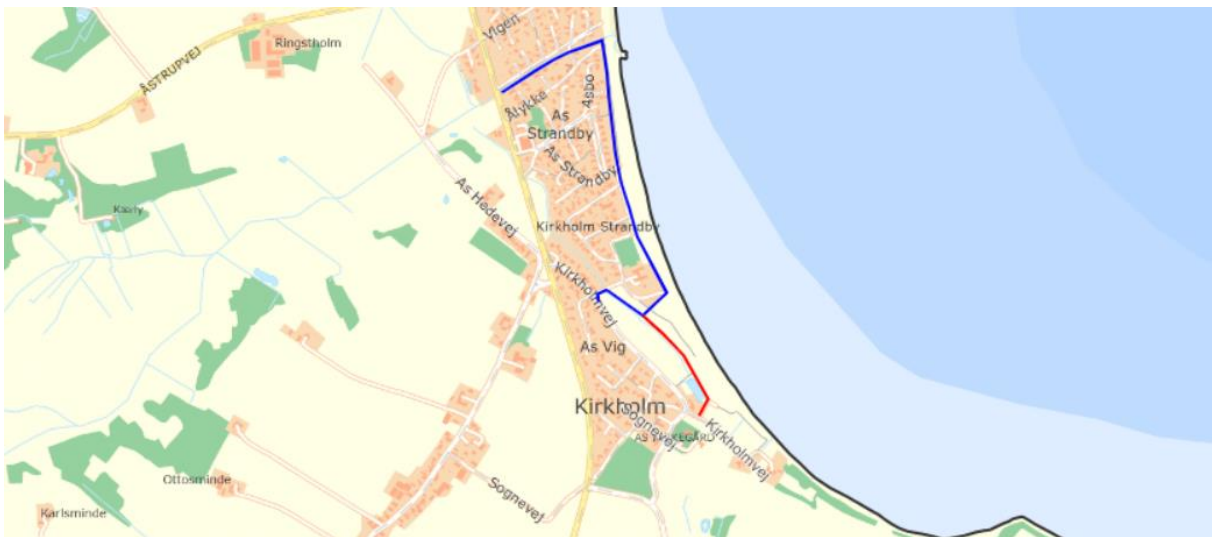
Baggrund

I 2011-2012 etablerede As Vig Syd Digelag et ca. 1.400 m langt dige langs nord- øst- og sydsiden af sommerhusområdet ved Kirkholmvej (kort 2). Samtidig blev der etableret en spunsvæg med et stibord i Døde Å, så udløbet til strandengen mod syd kunne lukkes ved ekstrem havvandsstand.

Det har siden vist sig, at spunsen ved døde Å ikke er tilstrækkeligt dybt funderet til at holde presset fra højtstående havvand, når strandengen oversvømmes. Der trænger havvand ind under spunsen og havvandet trykker på spunsen, så der er risiko for at spunsen vælter. Ved ekstremhavvandstand stuver vandet i Døde Å op på landsiden af spunsen og diget, og udgør en risiko for at oversvømme sommerhusområdet. Sommerhusområdet består af 163 sommerhuse med en anslået værdi på over kr. 200 mio.

Døde Å afvander et område på omkring 30 ha, og har hovedudløb mod nord via en havklap i Skjold Å. Udløbet er placeret i Gludvej broen et par meter nedstrøms højvandsklapperne i Skjold Å. Klappen er placeret i kote 0, og er kun åben i periode med lavvande.

Ved at etablere diget på strandengen øges udledningskapaciteten i Døde Ås sydlige ende på engen, når der er ekstrem havvandsstand i havet, og højvandsklappen i Skjold Å lukker for udstrømningen fra Døde Å.



Kort 2. As Vig Syd. Dige fra 2012 (blå linje) og nyt dige (rød linje).

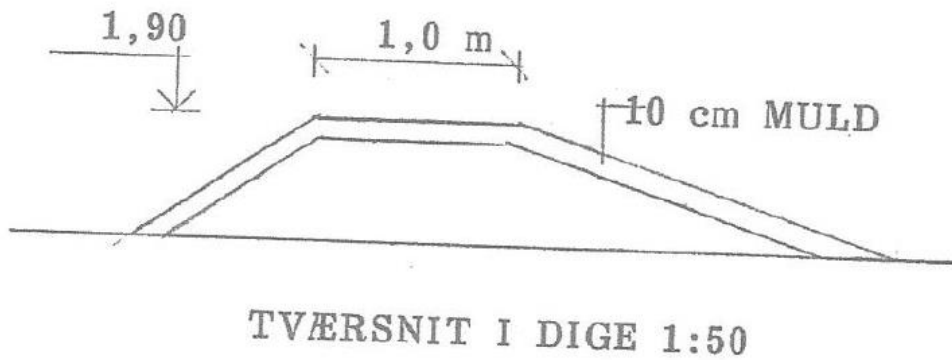
Projektbeskrivelse

Det nye dige etableres på matr. nr. 62c Kirkholm By, As tilhørende Kirkholmvej 15, en strandeng ejet af kommunen og matr. nr. 64a Kirkholm By, As tilhørende Kirkholmvej 17. Hedensted Kommunes Udvalg for Teknik besluttede på et møde den 18. december 2019 besluttet, at As Vig Syd Digelag må etablere diget på kommunens strandeng.

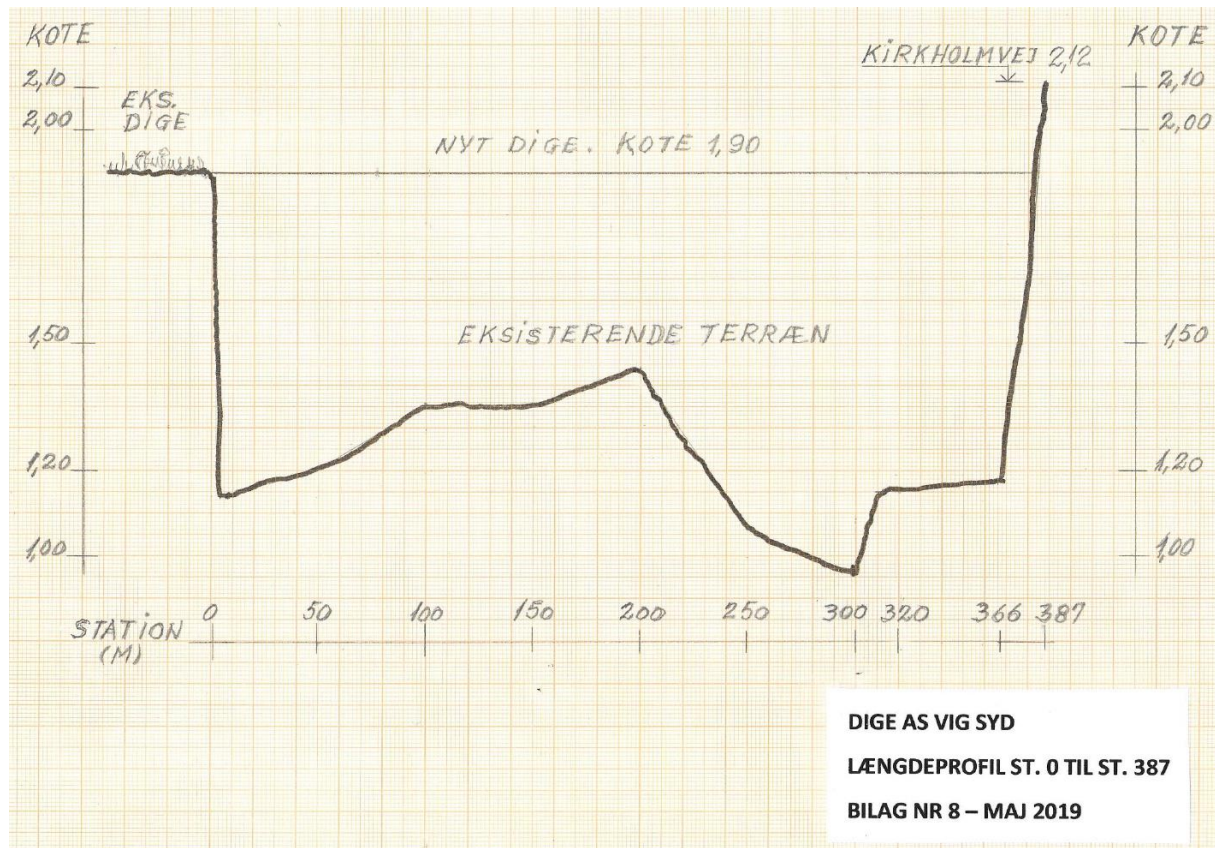
Der etableres et ca. 380 m langt jorddige med en kronehøjde i kote 1,9 m. Diget anlægges som en forlængelse af det eksisterende dige fra P-pladsen ved Kirkholmvej 15 (kort 2). Diget anlægges mod syd på strandengen, med en afstand på ca. 2 m fra Døde Ås kronekant.

Kronebredde er 1 m, med 1:3 skråning mod havet og 1:3 skråning mod land på strækningen langs Døde Å og skråning 1:3-1:1,5 mod land på den øst-vestgående strækningen i digets sydlige ende, afhængig af pladsforholdene (figur 1). Skråningen på 1:1,5 er stejl, og kræver omhyggelig vedligehold for at kunne modstå havvand.

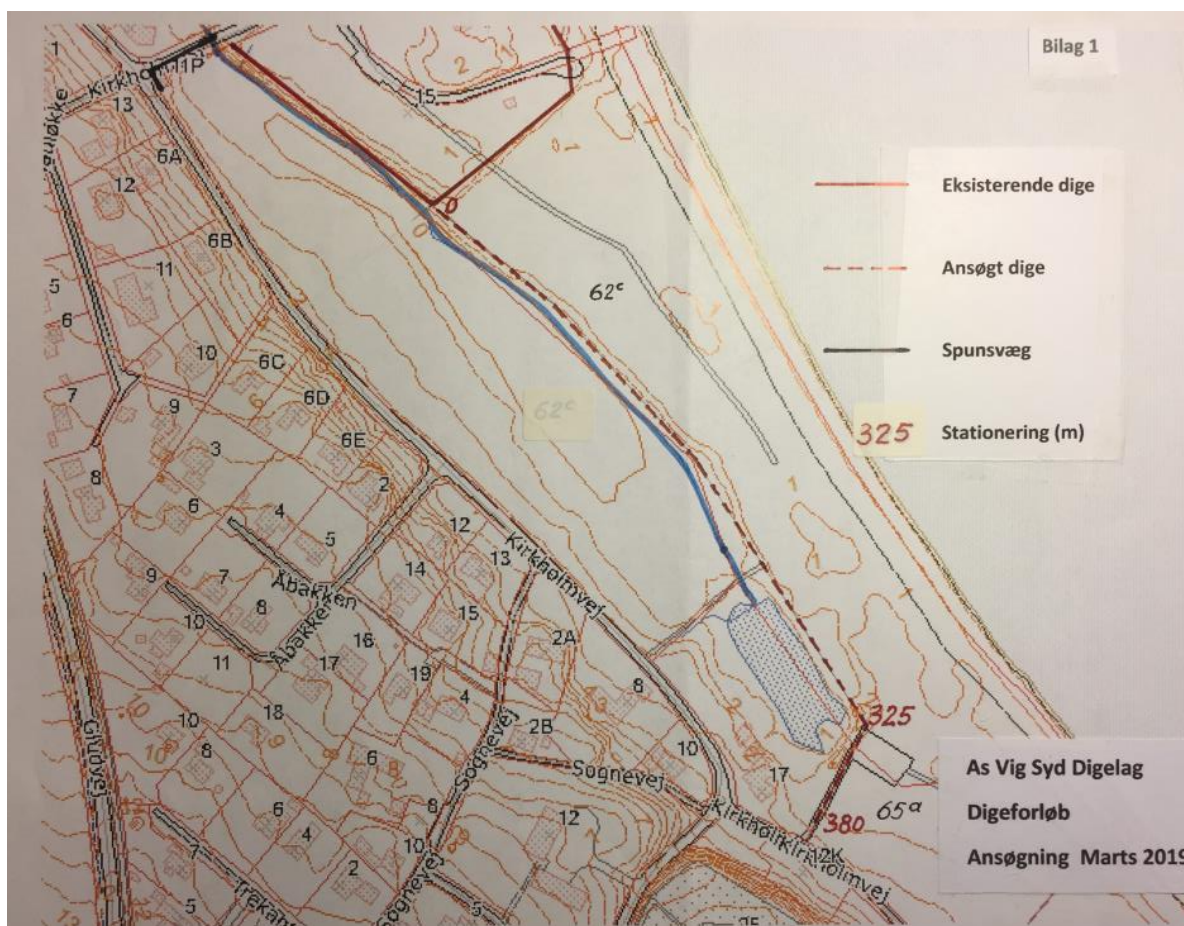
Digehøjden bliver 0- ca. 1,05 m over terrænen (figur 2). Diget har sin største højde ved station 300, nær digests syd-østlige hjørne ud for Kirkholmvej 17 (figur 2 og 3).



Figur 1. Dige etableres af lerholdig jord med 10 cm af det afrømmede materiale eller ugødet jord øverst. Diget anlægges med en 1 m bred krone, 1:3 hældning mod havet og 1:3 - 1:1,5 hældning mod land (figur fra ansøgning).



Figur 2. Digets højdeprofil fra station "0" mod nord til station 387 ved Kirkholmvej 17 mod syd (figur fra ansøgning).



Figur 3. Digeforløb og stationering (figur fra ansøgning).

Diget opbygges af stenfri lerholdig jord til kote 1,8. Der rømmes op til 10 cm jord af terræn, så diget anlægges på råjorden/-sandet. Det afrømmede materiale lægges eventuelt på det nyetablerede dige, så den naturlige strandvegetation kan etablere sig igen jf. vilkår 4. Benyttes jord som øverste lag på diget, må denne jord ikke være gødet jf. vilkår 2. Diget må ikke anlægges yderligere under terræn, da det så vil kunne modvirke grundvandets naturlige afstrømning til havet.

Digets styrke består blandt andet i planternes rødder, der kan modstå bølgeslag, så diget ikke skylles væk når bølgerne rammer.

For at sikre et robust dige bør der ikke være adgang på diget. Diget kan eventuelt forstærkes på udvalgte områder hvis der ønskes etableret mulighed for at mennesker, dyr eller køretøjer skal kunne krydse diget.

As Vig Syd Digelag afholder alle udgifter til etablering og vedligehold af diget.

Vej til P-plads flyttes

Når diget anlægges i siden af vejen/rabatten ned til den offentlige P-plads øst for ejendommen Kirkholmvej 17, vil diget optage en del af vejarealet. Vejen forventes derfor at blive flyttet lidt væk fra ejendommen matr. nr. 64a Kirkholm By, As, Kirkholmvej 17 på strækningen mellem P-pladsen og Kirkholmvej (kort 3). Digelaget har indhentet accept til dette fra Palsgaard Gods A/S der ejer matr. nr. 65a Kirkholm By, As, Kirkholmvej 27.



Kort 3. Grusvejen til P-plads flyttes ca. mod øst for at gøre plads til diget på rabatten/vejen ved Kirkholmvej 17 (Kort fra ansøgning).

Udgiftsfordelingsnøgle

As Vig Syd Digelag beskytter 166 ejendomme, heraf 163 sommerhuse. Etableringen af diget koster kr. 250.000 inklusiv moms. Udgiften betales ligeligt af de grundejere der opnår fordel af det nye dige. Det vil sige de 166 medlemmer af det eksisterende digelag samt ejerne af Kirkholmvej 8 og 17, i alt 168 ejendomme. Det vurderes at den ferske eng langs vestsiden af det nye dige (matr. nr. 7aø Kirkholm By, As) ikke opnår nogen fordele af det nye dige, og at ejendommen derfor ikke skal indgå i digelaget.

Alle de ovenfor nævnte ejendomme er helt eller delvist beliggende under kote 1,9 m. Alle ejendommene opnår en beskyttelse mod oversvømmelse, enten fra havet eller fra overfladevand i Døde Å. Udgiftsfordelingsnøglen sættes derfor til en part pr ejendom omfattet af digelaget. Det svarer til fordelingsnøglen ved etablering af diget i 2012.

Det betyder, at hver ejendom i digelaget skal betale (kr. 250.000/168 ejendomme) kr. ca. 1.488.

Bemærkning vedrørende allerede afholdte udgifter

Kystbeskyttelsesloven giver ikke lovhjemmel til at beslutte, at et digelag kan opkræve betaling fra nye medlemmer til kystbeskyttelsesforanstaltninger/diger, hvor etableringsudgifterne allerede er blevet afholdt. Der kan opkræves betaling til konkrete planlagte projekter³. Når ejendommene kirkholmvej 8 og 17 med etableringen af det nye dige bli-

³ Natur- og Miljøklagenævnets afgørelse NMK-450-00008. I nævnets bemærkninger: "...Det følger således af både kystbeskyttelsesloven og kystbeskyttelsesvejledningen, at de omhandlede kystbeskyttelsesprojekter, som kommunen kan træffe afgørelser om i henhold til kapitel 1 a, herunder fastsætte bidrag for, er konkrete projekter. Således fremgår det også af forarbejderne, som refereret ovenfor, at den gældende kapitel 1 a procedure forudsætter, at der foreligger et så gennemarbejdet projekt, at der kan træffes afgørelse herom".

ver optaget i digelaget, kan kommunen derfor ikke træffe afgørelse om en bidragsfordeling hvor der betales for allerede afholdte udgifter til det eksisterende dige. I forbindelse med optagelse i As Vig Syd Digelag, skal de to ejendomme derfor ikke betale for etableringen af det eksisterende dige.

Finansiering af diget

Etableringen af diget koster kr. 250.000 med moms. Hedensted Kommunes Byråd forventes i sommeren/efteråret 2020 at tage stilling til om kommunen skal stå i forskud med finansieringen af diget, eller om der skal findes alternative finansiering, for eksempel, at As Vig Syd Digelag selv skal sikre finansieringen.

Digelagets vedtægter

For at As Vig Syd Digelag kan etablere og finansiere forlængelsen af diget, skal digelagets vedtægter opdateres med beskrivelse af det nye dige og ejendomme der opnår beskyttelse. Vedtægterne skal godkendes af Hedensted Kommunes Byråd.

Internationale naturbeskyttelsesområder og beskyttede arter

Natura2000

Der skal ifølge søterritoriehabitatbekendtgørelsen⁴ foretages en vurdering af om projektet kan påvirke Natura 2000-områder eller bilag IV arter i området væsentligt.

Der er ca. 5,1 km til nærmeste internationale naturbeskyttelsesområde: Natura 2000 område nr. 56 'Horsens Fjord, havet øst for og Endelave', som rummer Habitatområde nr. H52, Fuglebeskyttelsesområde F36 samt Ramsarområde 13.

Områdets udpegningsgrundlag kan findes på Miljøstyrelsens hjemmeside:

<http://mst.dk/natur-vand/natur/natura-2000/natura-2000-omraaderne/udpegningsgrundlag/>

På grund af afstanden og projektets karakter vurderes projektet ikke at kunne have indflydelse på Natura 2000 områdernes udpegningsgrundlag.

Der er ifølge Danmarks Miljøundersøgelser, jf. Håndbog om dyrearter på habitatdirektivets bilag IV, faglig rapport nr. 635, fra 2007 fra DMU, udbredelsesområde for flere bilag IV-arter. Det drejer sig spidssnudet frø, stor vandsalamander, markfirben, marsvin, dværgflagermus, vandflagermus, langøret flagermus og sydflagermus.

Der er spredt forekomst af marsvin. Der er ikke konkrete registreringer af øvrige bilag IV-arter indenfor eller i nærheden af projektområdet.

Markfirben vil kunne forekomme på strandengen.

Selve anlægsarbejdet vil midlertidigt kunne forstyrre, men projektet vurderes ikke at ville forringe levevilkårene for markfirben.

Spidssnudet frø og stor vandsalamander vil kunne forekomme i søerne og mosen på vestsiden af diget. Søerne og mosen er i dag påvirket af saltvand. Diget vil kunne mindske denne påvirkning og forbedre levestedet for Spidssnudet frø og stor vandsalamander.

⁴ Lovbekendtgørelse nr. 654 af 19. maj 2020 om Bekendtgørelse om administration af internationale naturbeskyttelsesområder samt beskyttelse af visse arter for så vidt angår kystbeskyttelsesforanstaltninger samt etablering og udvidelse af visse anlæg på søterritoriet, §3

Øvrige nævnte arter vurderes ikke at kunne være tilknyttet området, hvor projektet skal gennemføres. Hedensted Kommune vurderer, på baggrund af ovenstående, at projektet ikke vil forringe levevilkårene for dyre- og plantearter omfattet af Habitatdirektivets bilag IV.

Vurdering om konsekvensvurdering jf. søterritoriehabitatbekendtgørelsen

På baggrund af projektets begrænsede omfang, dets placering samt at det ikke i forbindelse med andre planer og projekter vurderes at kunne påvirke udpegningsgrundlag i Natura 2000-områder væsentligt, vurderer Hedensted Kommune, at der ikke skal foretages en nærmere konsekvensvurdering jf. søterritoriehabitatbekendtgørelsen⁴.

§3 beskyttet natur

Der er efter naturbeskyttelseslovens⁵ §3 registreret beskyttet natur, som er strandeng, på ejendommen matr. nr. 62c, Kirkholm By, As og fersk eng og sø på nærmeste arealer matr. nr. 7aø og 64a, Kirkholm By, As.

På strandengen blev der ved besigtigelse i 2018 fundet 3 positiv arter og flere karakteristiske strandengsarter som strandengelsgræs, gul snerre, strandarve, strandmælde og marehalm samt sodaurt, rødknæ, torskemund, lancet vejbred, almindelig røllike. Herudover flere mere almindelige arter, derfor blev arealer nyregistreret som naturbeskyttet. Strandengen er i store områder domineret af rynket rose. Arealet slås for at bekæmpe rynket rose.

Vandløbet og søerne er delvist tilgroede med tagrør og amtslig besigtigelse siger, at de er påvirkede af saltvand. Langs med vandløb og søer er strandengsbevoksningen på en ca. 5-10 meter bred bræmme mere grøn og domineret af græsser, fandens mælkebøtte, bidende ranunkel og vild kørvel. Der er også mere fugtigt og næringspåvirket på denne bræmme.

På vest siden af det ansøgte dige findes en fersk eng (matr. nr. 7aø, Kirkholm By, As), som afgræsses med kreaturer. Umiddelbart ser engen mest fersk ud med lysesiv spora-disk spredt på arealet og tagrør i kanten mod søen og havet. Se også besigtigelsesdata fra 2017 i naturdatabasen. Med de 16 fundne positiv arter er naturtilstanden estimeret til at have en god naturtilstand.

Strandengen på matr. nr. 65a, og 6bd sydøst for strandengen matr. 62c beskrives i besigtigelsesdata fra 2017 i naturdatabasen som strandoverdrev med 9 positivarter og med moderat naturtilstand.

Vurdering

Udbygningen af diget, vurderes ikke at medvirke til at ændre saltpåvirkningen fra havvandet på strandengsarealerne.

Påvirkningen af den ferske eng, matr. nr. 7aø vil sandsynlighed være, at den får en mindre saltpåvirkning end tidligere. Det vurderes også på baggrund af besigtigelsesdata fra 2017, at arealet ikke er særlig saltvandspåvirket i forvejen. Amtslig besigtigelse viser at søerne er saltvandspåvirkede, den påvirkning vurderes at blive mindre med digeudbygningen.

Konsekvensen af en forlængelse af diget bliver, at den beskyttede strandeng vil blive påvirket fysisk, der hvor diget udbygges, på en ca. 275 meter lang strækning. Diget opbygges på ca. 412 m², af et areal af strandengen, som vurderes at have lavere værdi end det resterende strandengsareal.

⁵ Lovbekendtgørelse nr. 240 af 13. marts 2019 om naturbeskyttelse (Naturbeskyttelsesloven)

Tilførsel af næringsstoffer til strandengen vil ændre tilstanden i strandengsarealet derfor skal der så vidt muligt anvendes næringsfattigt jord til opbygning af diget. Som erstatning for det tabte strandeng skal der sås en blanding af naturlige græsser og urter, som er tolerante over for et næringsfattigt miljø, f.eks. frøblanding fra Veg Tech nr. **6711 - Strandeng med græsser** - Til etablering af strandeng på arealer hvor der stilles store krav til tålsomheden over for tørke, vind og saltpåvirkning. Alternativt lægges det afrømmede materiale på det nyetablerede dige i stedet for muld, så den naturlige strandengsvegetation kan etablere sig igen.

Afgørelse om at projektet ikke kræver VVM-undersøgelse

Hedensted Kommune træffer hermed afgørelse⁶ om, at etableringen diget på matr. nr. 62c Kirkholm By, As Kirkholmvej 15 og matr. nr. 64a Kirkholm By, As, Kirkholmvej 17 ikke kræver en miljøvurdering og tilladelse.

Det ansøgte projekt er omfattet af VVM-bekendtgørelsens bilag 2, pkt. 10, litra k) Kystanlæg til modvirkning af erosion og maritime vandbygningskonstruktioner, der kan ændre kystlinjerne, som f.eks. skråningsbeskyttelser, strandhøfder og diger, dæmninger, moler, bølgebrydere og andre konstruktioner til beskyttelse mod havet bortset fra vedligeholdelse og genopførelse af sådanne anlæg.

Hedensted Kommune har på baggrund af det indsendte VVM anmeldeskema samt lokal-kendskab foretaget en screening af projektets påvirkning af miljøet. Screeningen er foretaget på baggrund af kriterierne i VVM-bekendtgørelsens Bilag 6.

Begrundelse og vurdering

Hedensted Kommune vurderer på baggrund projektets omfang, placering og de i tilladelsen stillede vilkår, at projektet ikke vil kunne få væsentlig indvirkning på miljøet. Det vurderes samtidig, at der ikke er kumulative effekter der vil kunne få væsentlig indvirkning på miljøet. Hedensted Kommune vurderer derfor, at projektet ikke kræver en VVM-undersøgelse og -tilladelse (miljøvurdering). Der er særligt lagt vægt på følgende forhold:

- 1) diget placeres i den side af strandengen der vender ind mod land og Døde Å. Dermed forbliver størstedelen af den §3-beskyttede strandengen upåvirket af diget.
- 2) Diget etableres med en frøblanding der matcher floraen på strandengen. Alternativt benyttes jordafskrab på engen til jord-dæklag jf. vilkår 2, 3 og 4. Herved etableres den naturlige strandengsflora

Inklusion af anden lovgivning

Ifølge Kystbeskyttelseslovens §3a kan afgørelser efter kystbeskyttelsesloven også omhandle forhold omfattet af naturbeskyttelsesloven m. fl.

Strandbeskyttelseslinje

Diget placeres inden for strandbeskyttelseslinjen. Nærværende tilladelse erstatter derfor en afgørelse om dispensation fra efter naturbeskyttelseslovens⁴ § 15 om strandbeskyttelseslinje.

⁶ Lovbekendtgørelse nr. 973 af 25. juni 2020 om miljøvurdering af planer og programmer og af konkrete projekter (VVM), § 21, stk. 1

Tilstandsændring

Diget placeres på et areal beskyttet mod tilstandsændringer af naturbeskyttelseslovens §3. Nærværende tilladelse erstatter derfor en afgørelse om dispensation efter naturbeskyttelseslovens § 3.

Andre forhold

Kommuneplan 2017-2029

Arealet hvor diget ønskes placeret er ikke omfattet af rammer og tillæg i Hedensted Kommunes kommuneplan 2017-2029. Det vurderes, at diget med en højde på ca. 1 meter og en længde på ca. 387 meter ikke er omfattet af lokalplanligt.

Projektområdet er i kommuneplanen udpeget som område i risiko for oversvømmelse fra havet og fra højtstående grundvand.

Lokalplaner

Området er ikke lokalplanlagt. Plan & Udvikling vurderer at projektet ikke kræver lokalplan på grund af projektets udbredelse og højde.

Planloven

Projektet kræver en landzonetilladelse efter planloven⁷. Nærværende afgørelse må ikke udnyttes inden kommunen har meddelt landzonetilladelse og klagefristen er udløbet.

Kirkebeskyttelseszoner

Det nye dige placeres på arealer omfattet af As Kirkes Exner Fredning, Særligt Kirkeområde, Kirkeomgivelser og 300 m kirkebyggelinje (se bilag 2).

Exner Fredning

Exner Fredningen på de berørte matrikler 64a og 65a Kirkholm By, As har følgende omfang: "Arealerne må ikke bebygges eller beplantes. Der må ikke anbringes transformestationer, telefon- eller telegrafmaster, skure, udsalgsboder, vogne til beboelse eller lignende skønhedsforstyrrende genstande".

Inden for Exnerfredningen placeres diget i rabat-/vejareal. Det ansøgte dige med en højde på op til 0,75 m inden for fredningen vurderes ikke at skæmme indsigten til eller udsigten fra kirken og vurderes ikke at skæmme kirkens næromgivelser. Diget vil blive dækket af eng-planter og vil indgå som en naturlig del af terrænet. Diget vurderes ikke at være en "skønhedsforstyrrende genstand".

Særligt kirkeområde

Omkring 30 m af digets sydlige ende vil blive placeret inden for Særligt kirkeområde. Digets højde vil på strækningen være 0-1 m over terræn med lav højde nær Kirkholmvej, der ligger i kote ca. 2 m. Det vurderes at diget på grund af dets lave højde og beplantede sider ikke vil skæmme kirkens helt nære miljø.

Kirkeomgivelser

På denne strækning er digets kronekant/top maksimalt hævet ca. 1 m over terræn. På strandengen vil diget det meste af året ikke kunne ses fra landsiden på grund af tagrør der vokser på land-siden af Døde Å og i mosen. Det vurderes at diget ikke vil skæmme kirkens omgivelser og ikke vil påvirke indsigten til og udsigten fra kirken.

300 m kirkebyggelinje

Byggelinjen er en bestemmelse om, at der ikke må bygges højere end 8,5 m over terræn inden for byggelinjen. Digets højde er under 1 m over terræn.

⁷ Lovbekendtgørelse nr. 1157 af 1. juli 2020 om planlægning (planloven)

Begrundelse for tilladelse efter kystbeskyttelsesloven

Når Hedensted Kommune træffer afgørelse i sager om kystbeskyttelse, skal en række hensyn varetages jf. kystbeskyttelseslovens formålsparagraf (§ 1):

Formålet med kystbeskyttelse er at beskytte mennesker og ejendom ved at reducere risikoen for oversvømmelser eller kystnedbrydning fra havet, fjorde eller andre dele af søterritoriet. Dette formål varetages ved en afvejning af følgende hensyn:

- 1) Behovet for kystbeskyttelse.
- 2) Økonomiske hensyn ved projekter omfattet af kapitel 1 a.
- 3) Kystbeskyttelsesforanstaltningens tekniske og natur- og miljømæssige kvalitet.
- 4) Rekreativ udnyttelse af kysten.
- 5) Sikring af den eksisterende adgang til og langs kysten.
- 6) Andre forhold.

Kommunens begrundelse og vurdering

Ved ekstrem havvandstand er As Vig Syd Digelag udfordret af terrænnært grundvand og overfladevand fra bagland der løber til Døde Å i sommerhusområdet ved Kirkholmvej. Det er derfor vigtigt, at etablere en bufferkapacitet på den ferske eng på landsiden/vestsiden af Døde Å. Det vil forbedre muligheden for at lede vand fra Døde Å til engen når højvandsklappen lukker i Døde Ås udløb til Skjold Å mod nord og således mindske risikoen for at sommerhusområdet og bliver oversvømmet på grund af opstuvet vand i Døde Å. Samtidig vil diget beskytte Kirkholmvej 8 og 17 mod oversvømmelse ved ekstremhavvandstande.

Kommunen har besluttet at diget kan etableres på strandengen som kommunen ejer. Det vurderes at diget på samme måde som digelagets eksisterende dige vil indgå som en naturlig del af landskabet, og med placeringen og beplantningen ikke vil påvirke miljøet og de beskyttede naturtyper væsentligt. Diget vil ikke påvirke adgangsforholdene langs kysten. Diget etableres stort set med samme opbygning og udformning som det eksisterende dige fra 2012, som har beskyttet området mod oversvømmelse ad flere omgange. Det vurderes også, at det nye dige med en delvis naturlig strandengsflora vil kunne få en tilstrækkelig god teknisk kvalitet og holdbarhed. På baggrund af ovenstående meddeler Hedensted Kommune derfor tilladelse til projektet.

Udtalelse fra Kystdirektoratet

Kystdirektoratet har haft sagen til lovpligtig udtalelse, jf. kystbeskyttelseslovens § 2. Kystdirektoratet støtter projektet og anbefaler blandt andet, at diges sider mod land har en skråning på minimum 1:3, så digets bagside bliver mindre sårbar over for bølgeoverskyninger, der kan erodere diget. Kystdirektoratets udtalelse ses i bilag 5.

Kommunens bemærkninger til kystdirektoratets udtalelse

As Vig Syd Digelag ønsker på grund af begrænset plads på den øst-vest gående strækning hen til Kirkholmvej i digets sydlige ende, at diget på en strækning etableres med en skåningshældning på 1:1,5 mod land i stedet for den anbefalede hældning på 1:3. Digets højde på strækningen er lav, 1-0 m over terræn. Kommunen anbefaler, at digelaget har særlig fokus at vedligeholde diget og på ricikoen for digebrud på strækningerne med 1:1,5 skråning.

Kommunens godkendelse af projektet

Tilladelse efter kystbeskyttelsesloven

Udvalget for Teknik har på mødet den DATO besluttet at meddele tilladelse efter kystbeskyttelsesloven til projektet (afventer).

Nye vedtægter

Forlængelsen af diget kræver hjemmel i As Vig Syd Digelags vedtægter. De gældende vedtægter fra 2011 skal derfor opdateres i forhold til det nye dige. Vedtægtsændringerne skal godkendes af Hedensted Kommunes Byråd.

Diget må ikke etableres før vedtægtsændringerne er blevet godkendt af Hedensted Kommunes Byråd.

Landzonetilladelse

Etablering af det nye dige kræver en landzonetilladelse efter planlovens⁷ § 35, stk. 1.

Hedensted Kommune forventer at meddele landzonetilladelse til projektet i sommer/efteråret 2020.

Andre bemærkninger

Nærværende tilladelse fritager ikke As Vig Syd Digelag for at indhente eventuelle andre nødvendige tilladelser til projektet.

Partshøring og offentliggørelse

Beslutning om at fremme sagen

Hedensted Kommunes Udvalget for Teknik besluttede på et møde den 5. maj 2020, at sagen skulle fremmes jf. kystbeskyttelseslovens §2a. Beslutningen om at fremme sagen blev offentliggjort på Hedensted Kommunes hjemmeside den 6. maj 2020. Samtidig blev alle medlemmer af As Vig Syd Digelag, mulige nye medlemmer (Kirkholmvej 8, 10 og 17) og naboejer mod syd (Palsgaard) orienteret om beslutningen.

Partshøring

Et udkast til nærværende tilladelse har været i 4 ugers høring hos alle lodsejere i As Vig Syd Digelag samt ejerne af de tre ejendomme Kirkholmvej 8, 10 og 17. En række organisationer og offentlige myndigheder jf. nedenstående kopiliste er ligeledes blevet hørt i sagen. Udkastet til tilladelsen/afgørelserne har i samme periode været offentliggjort på Hedensted Kommunes hjemmeside.

Hedensted Kommune har modtaget otte høringssvar (Bilag 6). Bemærkningerne omhandler hovedsagligt digets vedligeholdelse, passageovergange samt nye medlemmers bidrag til det eksisterende dige.

Kommunen har gennemgået de indsendte indsigelser og bemærkninger. Bemærkningerne har ikke givet anledning til at kommunen har ændret på vilkår eller fordelingsnøgler i nærværende afgørelse. Bemærkningerne har ikke ændret hvilke ejendomme der vil blive omfattet af digelaget.

Offentliggørelse

Nærværende afgørelse er blevet offentliggjort på Hedensted Kommunes hjemmeside den **DATO**

Klagevejledning

Der kan klages over afgørelsen i 4 uger. Klagevejledningen ses i bilag 4.

Med venlig hilsen

Sune Mikkelsen
Biolog

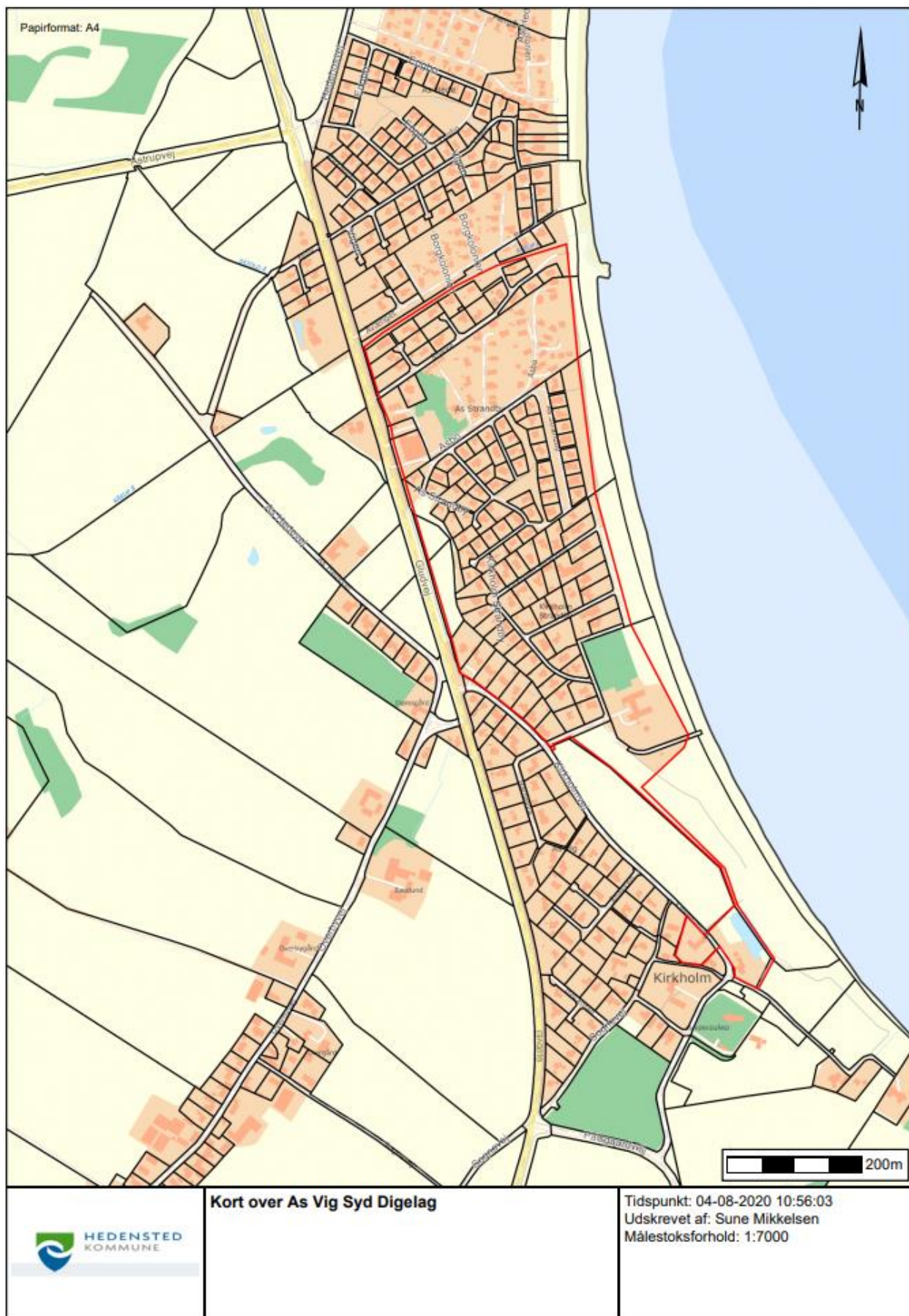
Bilag

- Bilag 1. Kort over As Vig Syd Digelag
- Bilag 2. As Kirke, beskyttelseszoner
- Bilag 3. Kort over beskyttet natur
- Bilag 4. Klagevejledning
- Bilag 5. Kystdirektoratets § 2-udtalelse
- Bilag 6. Høringssvar

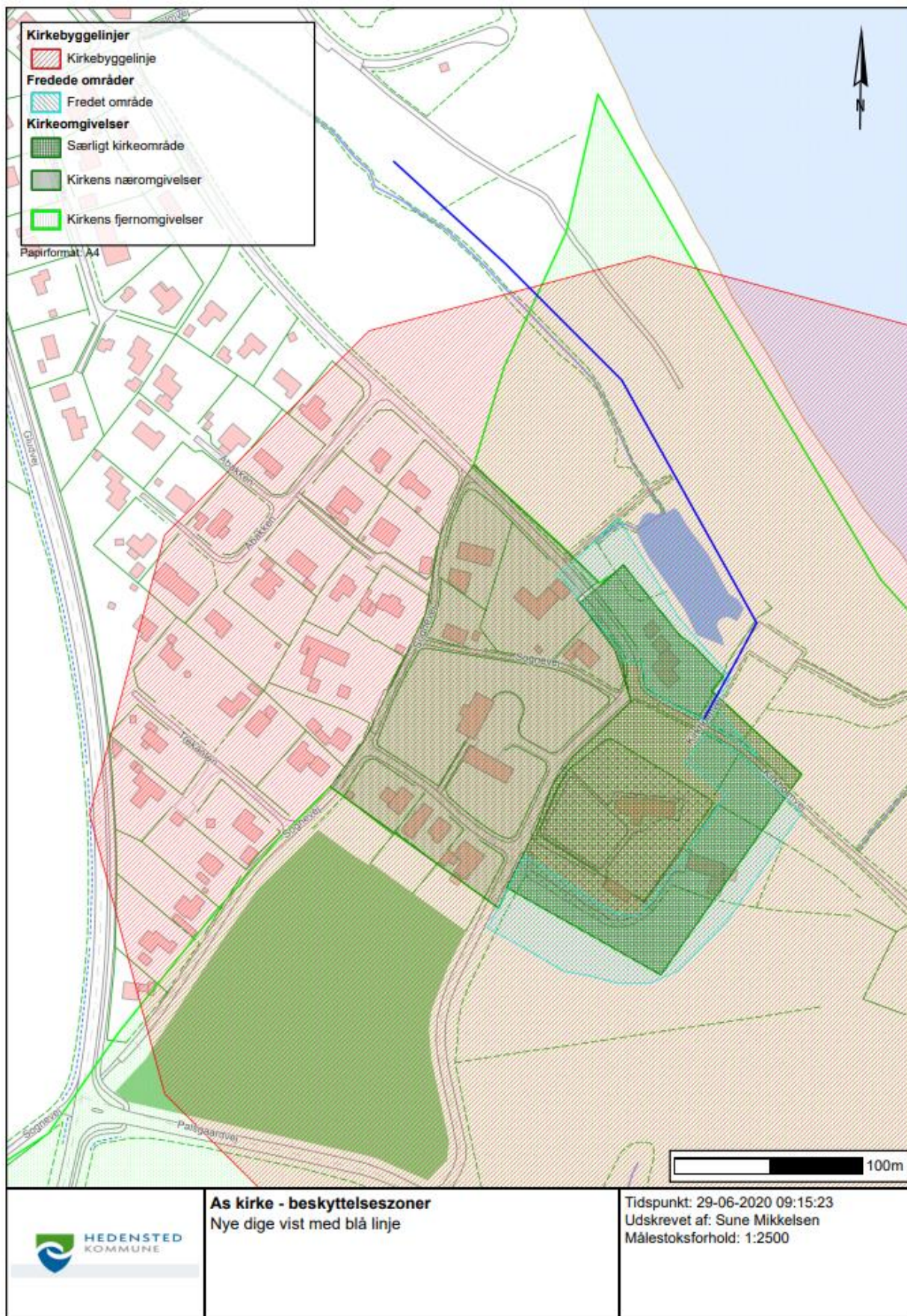
Kopi til (E-boks)

Alle grundejere inden for As Vig Syd Digelags område
Kirkholmvej 8, 7130 Juelsminde
Kirkholmvej 10, 7130 Juelsminde
Kirkholmvej 17, 7130 Juelsminde
Palsgård Gods A/S
VejleMuseerne
Kystdirektoratet
Søfartstyrelsen
Naturstyrelsen Kronjylland
Danmarks Sportsfiskerforbund
Danmarks Naturfredningsforening

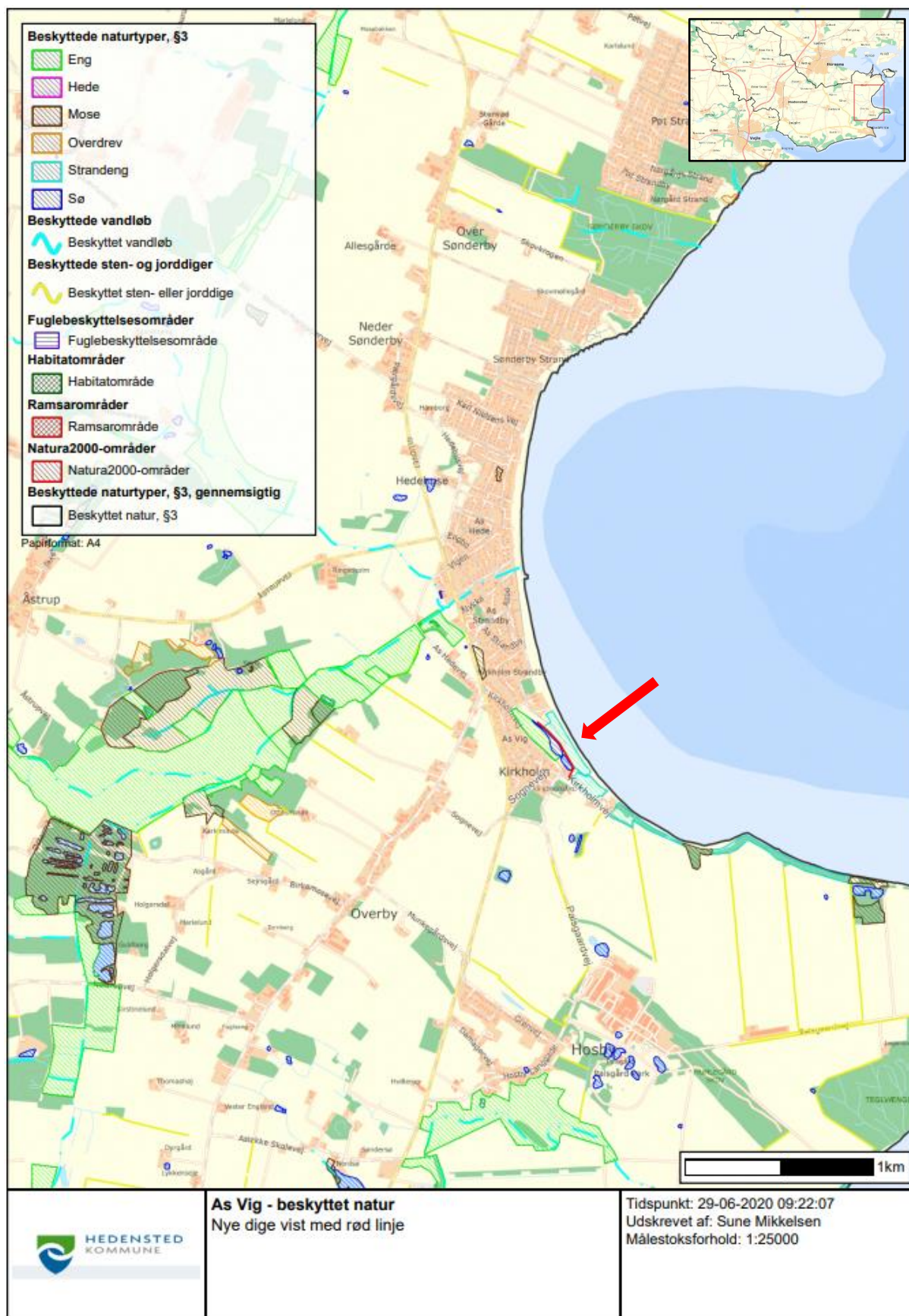
Bilag 1. Kort over As Vig Syd Digelag



Bilag 2. As Kirke, beskyttelseszoner



Bilag 3. Kort over beskyttet natur



Bilag 4. Klagevejledning

Dette dokument indeholder 3 afgørelser:

- afgørelse om tilladelse til projektet
- afgørelse om, at projektet ikke kræver en VVM-undersøgelse og -tilladelse
- afgørelse om, at der ikke skal udarbejdes en konsekvensvurdering

De tre afgørelser kan påklages til Miljø- og Fødevareklagenævnet for så vidt angår retlige spørgsmål⁸. Det vil sige, om kommunen for eksempel har truffet afgørelse efter rette lovgivning, har foretaget de nødvendige vurderinger og høringer, og truffet afgørelse på tilstrækkeligt oplyst grundlag.

De to afgørelser kan påklages af:

- adressaten for afgørelsen,
- ejeren af den ejendom, som afgørelsen vedrører,
- enhver, som har en væsentlig, individuel interesse i sagen,
- en berørt nationalparkfond oprettet efter lov om nationalparker,
- lokale foreninger og organisationer, som har en væsentlig interesse i afgørelsen,
- landsdækkende foreninger og organisationer, hvis hovedformål er beskyttelse af natur og miljø,
- landsdækkende foreninger og organisationer, som efter deres formål varetager væsentlige rekreative interesser, når afgørelsen berører sådanne interesser, og
- landsdækkende foreninger og organisationer, som efter deres formål varetager væsentlige brugerinteresser inden for arealanvendelsen og som repræsenterer mindst 100 medlemmer.

Afgørelsen om at give tilladelse til projektet kan også påklages af andre offentlige myndigheder.

Afgørelsen er den **DATO** blevet offentliggjort på www.hedensted.dk. Klagefristen er fire uger efter datoen for offentliggørelse.

Klagefristen udløber den DATO.

En klage er indgivet, når den er tilgængelig for Hedensted Kommune via Klageportalen. Klagefristen regnes for overholdt, når klager har godkendt og betalt gebyr/bestilt en faktura i Klageportalen senest kl. 23.59 på den dag, hvor klagefristen udløber.

Rettidig klage har opsættende virkning for afgørelsen.

Borgere, virksomheder og organisationer, som ønsker at klage over en afgørelse, skal anvende **Klageportalen**. Klageportalen tilgås via www.borger.dk eller www.virk.dk eller direkte på <http://www.kpo.naevneneshus.dk>

Vejledning om hvordan borgere, virksomheder og organisationer skal logge på Klageportalen, findes på www.borger.dk og www.virk.dk samt på Miljø- og Fødevareklagenævnets hjemmeside. På <http://www.kpo.naevneneshus.dk> kan klager finde information om, hvordan man klager via Klageportalen, bl.a. korte videovejledninger, "spørgsmål og svar"

⁸ Lovbekendtgørelse nr. 705 af 29. maj 2020 om kystbeskyttelse m.v., § 18 samt Lovbekendtgørelse nr. 654 af 19. maj 2020 om Bekendtgørelse om administration af internationale naturbeskyttelsesområder samt beskyttelse af visse arter for så vidt angår kystbeskyttelsesforanstaltninger samt etablering og udvidelse af visse anlæg på søterritoriet, § 11, samt Lovbekendtgørelse nr. 973 af 25. juni 2020 om miljøvurdering af planer og programmer og af konkrete projekter (VVM), § 49

samt telefonnummer og email-adresse til supportfunktionen i Miljø- og Fødevareklagenævnet.

Hvis afgørelsen ønskes prøvet ved en domstol, skal sagen være anlagt inden 6 måneder efter, at afgørelsen er meddelt. Fristen regnes fra annonceringsdatoen.

Det er en betingelse for Miljø- og Fødevareklagenævnets behandling af en klage, at der indbetales et gebyr. Klagegebyret er fastsat til 900 kr. for privatpersoner og 1800 kr. for virksomheder og organisationer. Gebyret betales via klageportalen. Vejledning om gebyrordningen kan findes på Miljø- og Fødevareklagenævnets hjemmeside.

Gebyret tilbagebetales, hvis

- klagesagen fører til, at den påklagede afgørelse ændres eller ophæves,
- klageren får helt eller delvis medhold i klagen, eller
- klagen afvises som følge af overskredet klagefrist, manglende klageberettigelse eller fordi klagen ikke er omfattet af Miljø- og Fødevareklagenævnets kompetence.

Det bemærkes, at hvis den eneste ændring af den påklagede afgørelse er forlængelse af frist for efterkommelse af afgørelse som følge af den tid, der er medgået til at behandle sagen i klagenævnet, tilbagebetales gebyret ikke.

Miljø- og Fødevareklagenævnet skal som udgangspunkt afvise en klage, der kommer uden om Klageportalen, hvis der ikke er særlige grunde til det. Hvis du ønsker at blive fritaget for at bruge Klageportalen, skal du sende en begrundet anmodning til den myndighed, der har truffet afgørelse i sagen. Myndigheden videresender herefter anmodningen til Miljø- og Fødevareklagenævnet, som træffer afgørelse om, hvorvidt din anmodning kan imødekommes.

Bilag 5. Kystdirektoratets § 2-udtalelse



Miljø- og
Fødevarerministeriet
Kystdirektoratet

Hedensted Kommune
Niels Espes Vej 8
8722 Hedensted
Att. Sune Mikkelsen

Kystdirektoratet
J.nr. 20/00597-2
Ref. Britt Gadsbølle Larsen
06-03-2020

Kystdirektoratets udtalelse til kommunalt fællesprojekt – Kystbeskyttelse i form af forlængelse af et eksisterende dige, matr. nr. 62c og 64a Kirkholm By, As, Hedensted Kommune

Anmodning om udtalelse modtaget: 7. februar 2020

Kystdirektoratets frist: 6. marts 2020

Hedensted Kommune har anmodet Kystdirektoratet om en udtalelse efter kystbeskyttelseslovens § 2, stk. 1, i forbindelse med et kommunalt fællesprojekt om kystbeskyttelse i form af forlængelse af et dige på matr. nr. 62c og 64a Kirkholm By, As, Hedensted Kommune.

Kystdirektoratet gør opmærksom på, at denne udtalelse er vejledende, og kan lægges til grund i den videre behandling af det kommunale fællesprojekt. Udtalelsen er udarbejdet på baggrund af det fremsendte projektmateriale.

Lovgrundlag

Når en kommunalbestyrelse, jf. kystbeskyttelseslovens § 2, stk. 1 (LBK nr. 78 af 19/01/2017, som senest er ændret ved LOV nr. 720 af 08/06/2018), anmoder Kystdirektoratet om en udtalelse i forbindelse med et kommunalt fællesprojekt, skal Kystdirektoratet afgive en udtalelse til projektet senest 4 uger efter modtagelse af anmodningen.

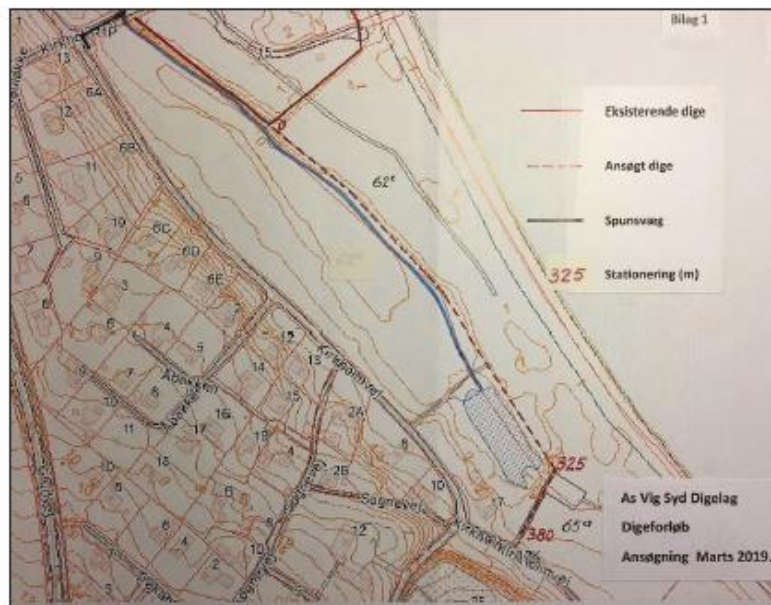
Grundlaget for udtalelsen

As Vig Syd Digelag ønsker at forlænge et eksisterende jorddige. Diget forlænges med 380 m mod syd. Diget får topkote i 1,9 m DVR90 og bliver 0-1 m højt. Diget placeres hovedsagligt på en strandeng, som er ejet af Hedensted Kommune. Diget etableres ved at det øverste muldholdige jordlag graves af arealet, hvor diget skal placeres. Diget opbygges af ren, stenfri, lerholdig råjord, der komprimeres til 98 % Standard Proctor. Digets anlæg mod havet er 1:3 og 1:1,5 mod land. Kronen er 1,0 m bred. Muldjord udlægges i 10 cm højde på digets sider samt på kronen, så den endelige kronekote bliver 1,9. Muldjorden er humusholdig, næringsrig og egnet til græsvækst. Mulden gødes og tilsås med græsfrø af en speciel digeblanding.

Med forlængelse af det eksisterende dige ønskes det at sikre, at engen, hvor Døde Å løber ud syd for eksisterende dige, er tør ved ekstrem havvandstand. Herved kan



et eksisterende stigningsbord i Døde Å holdes åbent ved ekstrem havvandstand eller helt fjernes, så vandet fra åen kan løbe ud på engen i området bagved det ansøgte dige. Målet er dermed at reducere risikoen for oversvømmelser fra Døde Å inden for det eksisterende dige.



Figur 1. Oversigtskort fra ansøgningsmaterialet, der viser området, hvor det eksisterende dige ønskes forlænget med 380 m.

Eksisterende kystbeskyttelse

Umiddelbart nord for projektstrækningen er et eksisterende dige, som mod syd afsluttes med en spunsvæg ved Døde Å/Kirkholmvej (figur 1). Dette dige ønskes med det ansøgte projekt forlænget. Et stigningsbord lukker på nuværende tidspunkt for åens udlob til engen. Det oplyses, at der ved ekstremhavvandstand er overhængende fare for at spunsen trykkes ind, idet spunsen kun er sat lidt ned i sandjorden ved Døde Å. I disse situationer trykkes havvand ind under spunsen. Det oplyses, at det eksisterende dige derfor ikke løser problemet med vand fra baglandet til Døde Å.

Vurdering af risiko ved oversvømmelse

Det fremsendte kystbeskyttelsesprojekt har til formål at beskytte værdier i form af 166 sommerhuse og helårsboliger, som ifølge ansøger har en værdi på mere end 200 mio. kr.

Bebyggelsen inden for As Vig Syd Digelag er relativt lavt beliggende omkring kote 1-2.

I Kystdirektoratets Højvandsstatistik fra 2017 er en 50- og 100 års hændelse hhv. 157 cm og 162 cm (vandstandsmål Juelsminde Havn).

Det oplyses i ansøgningsmaterialet, at der er udfordringer med vand fra baglandet til Døde Å, når der er forhøjet havvandstand. Derved er der fare for oversvømmelse fra Døde Å inden for det eksisterende dige.



Linjeføring

Kystdirektoratet har ingen bemærkninger til linjeføringen.

Metode og dimensioner

Kystdirektoratet vurderer, at det fremsendte projekt vil yde en sammenhængende beskyttelse. Det vurderes ligeledes, at projektet vil reducere en risiko ved oversvømmelse.

Kystdirektoratet vurderer, at digets inderside er stejl. Det anbefales, at hældningen ikke er stejlere end 1:3. Dette er både af hensyn til vedligeholdelse af diget og eventuelt overløb.

Det bør undersøges, om der vil komme til at stå vand op ad diget, da det har betydning for, hvordan diget skal opbygges og hvilke materialer, der bør benyttes. Forventes det, at vandet vil stå op ad diget i længere tid, bør det overvejes, om diget skal opbygges af materialer, som er mere impermeable.

I forbindelse med udarbejdelse af et endeligt projekt, bør der redegøres for, hvordan vandet på engen bag det ansøgte dige håndteres.

Vejledning om vedligeholdelse

Det anbefales i forbindelse med en eventuel tilladelse til projektet, at der stilles vilkår om løbende vedligeholdelse i form af:

- Slåning eller afgræsning
- Bekæmpelse af buske og træer
- Bekæmpelse af tidsler, roser m.v., der giver huller i græslaget
- Bekæmpelse af muldvarpe, ræve og andre dyr, der giver huller i græslaget

For at opnå et stærkt rodnet, anbefales det desuden, at græsset på diget slås minimum 3-4 gange i vækstsæsonen.

Der bør altid ske løbende vedligeholdelse af et kystbeskyttelsesanlæg, så det sikres, at anlægget opretholder sin kystbeskyttende effekt.

Natura 2000 og VVM

I forbindelse med en afgørelse efter kystbeskyttelsesloven, skal der efter miljøvurderingsloven (LBK nr. 1225 af 25/10/2018) træffes afgørelse om, hvorvidt projektet medfører, at der skal udarbejdes en miljøvurdering (VVM). Der skal ligeledes træffes afgørelse efter kysthabitatbekendtgørelsen (BEK nr. 1062 af 21/08/2018) om, hvorvidt projektet medfører, at der skal udarbejdes en konsekvensvurdering.

Det ansøgte projekt vil ikke finde sted i eller i umiddelbar nærhed af Natura 2000-områder.

Kystdirektoratet vurderer umiddelbart, at det fremsendte projekt ikke vil påvirke et Natura 2000-område væsentligt.

Kystdirektoratet kan ikke oplyse, hvorvidt der er forekomst af bilag IV-arter i projektområdet og der henvises til Miljøstyrelsen for bemærkninger hertil.



Anden lovgivning

Tilladelse efter kystbeskyttelseslovens § 3 erstatter en række dispensationer og tilladelser efter anden lovgivning, jf. kystbeskyttelseslovens § 3 a.

Kystdirektoratet gør opmærksom på, at en tilladelse efter kystbeskyttelsesloven til det konkrete projekt vurderes at erstatte følgende lovgivninger:

Naturbeskyttelsesloven

- kirkebyggelinje (§ 19),
- strandbeskyttelseslinjen (§ 15)
- beskyttede naturtyper (§ 3)
- fredninger (§ 50)

Kystdirektoratets vurdering i forhold til inklusion af anden lovgivning er vejledende.

Den videre proces

Næste skridt i processen er, at kommunalbestyrelsen beslutter, om sagen fremmes. Beslutningen træffes på baggrund af denne udtalelse fra Kystdirektoratet samt en eventuel udtalelse fra de ejere af fast ejendom, der kan opnå beskyttelse eller anden fordel ved projektet.

Hvis kommunalbestyrelsen beslutter ikke at fremme projektet, underrettes de borgere, som har anmodet om igangsættelsen af projektet. Hvis projektet fremmes, underrettes de ejere af fast ejendom, som vil opnå beskyttelse eller anden fordel ved projektet. Kommunalbestyrelsen offentliggør herefter på kommunens hjemmeside oplysninger om, hvornår de enkelte processkridt forventes afsluttet, herunder om eventuelle forsinkelser. Derefter udarbejder kommunalbestyrelsen et konkret projekt og indsender en ansøgning til kommunen. Kommunalbestyrelsen kan vælge at afholde et eller flere møder med de berørte grundejere i løbet af projektet.

Kommunalbestyrelsen sender projektet i høring hos alle, som kan blive pålagt bidragspligt. Høringsfristen er mindst 4 uger. Høringsmaterialet skal som minimum indeholde en redegørelse for, hvilke foranstaltninger, der skal gennemføres, og hvorledes samtlige udgifter skal afholdes (bidragsfordeling). Efter høringen er afsluttet, træffer kommunalbestyrelsen afgørelse om det konkrete projekt. Afgørelsen indeholder en tilladelse til kystbeskyttelsesprojektet efter § 3 med evt. inklusion af anden lovgivning samt bidragsfordeling med redegørelse for den. Endvidere kan afgørelse ift. VVM-pligt samt afgørelse om, hvorvidt der skal foretages en konsekvensvurdering inddrages. Det forudsætter dog, at sagsbehandlingsprocessen vedr. disse regler er blevet fulgt. Afgørelsen skal skriftligt meddeles ejere af naboejendomme og klageberettigede personer, organisationer og foreninger samt berørte offentlige myndigheder. Afgørelsen offentliggøres desuden på kommunens hjemmeside.

Kommunen skal i løbet af processen beslutte, om der skal oprettes et kystbeskyttelseslag og udarbejdes vedtægter for laget.

Yderligere information om procesforløbet i forbindelse med et kommunalt fællesprojekt kan findes på Kystdirektoratets hjemmeside:

<https://kyst.dk/kyster-og-klima/kystbeskyttelse/undervisningsmateriale/>



Opsummering

Det vurderes, at projektet vil yde en sammenhængende beskyttelse og reducere en risiko ved oversvømmelse.

I forhold til kystbeskyttelsens opbygning anbefaler Kystdirektoratet, at digets bagside etableres med en hældning, der ikke er stejlere end 1:3. Det anbefales desuden, at undersøge hvor længe vand vil stå op ad diget, da det har betydning for digets opbygning og materialer.

I forbindelse med udarbejdelse af et konkret projekt skal der laves en vedligeholdelsesplan for diget. Der bør ligeledes redegøres for, hvordan vandet i området bag det nye dige håndteres.

Med venlig hilsen

Britt Gadsbølle

Britt Gadsbølle Larsen
bga@kyst.dk

Bilag 6. Høringssvar

Høringssvar fra As Vig Syd Digelag, den 7. juli 2020

Hej Sune.

Herned fremsendes som aftalt vore kommentarer til ovennævnte udkast.

Side 2 pkt. 10: Tinglysning vedrørende det eksisterende dige blev foretaget og betalt af Hedensted Kommune. Vil kommunen også gøre det i forbindelse med digeforlængelsen?

Side 6 Udgiftsfordelingsnøgle, 1' afsnit. Det er vores mening, at ferskvandengen, matr. nr. 7aø opnår en stor fordel af digeforlængelsen og derfor skal indgå i digelaget. Diget langs engen vil forhindre oversvømmelser fra havet, hvorved engens forsumpningshastighed og tilvæksten af tagrør formindskes. Skader på kreaturernes bentøj vil blive sjældnere, og høst af græs vil blive lettere.

Med venlig hilsen

Høringssvar fra Kystdirektoratet, den 22. juli 2020

Til Hedensted Kommune

Kystdirektoratet har modtaget høring af ansøgning om tilladelse til kystbeskyttelse i form af forlængelse af As Vig Syd Digelags eksisterende dige på matr. nr. 62c og 64a Kirkholm By, As tilhørende Kirkholmvej 15 og 17. Diget etableres med topkote i 1,9 m.

Projektet er behandlet som et kommunalt fællesprojekt efter kystbeskyttelsesloven og Kystdirektoratet har den 6. marts 2020 afgivet en § 2 udtalelse til projektet.

Kystdirektoratets bemærkninger:

Vurdering af risiko ved oversvømmelse

Det beskrives i høringsmaterialet, at det efter etablering af det eksisterende dige har det vist sig, at spunsen ikke er tilstrækkelig dybt funderet, så der trænger havvand ind under spunsen, og havvandets tryk på spunsen gør, at der er fare for at spunsen kan vælte.

Ved en ekstremhavvandstand stuver vandet i Døde Å op på landsiden af spunsen og diget, hvilket kan medføre en risiko for oversvømmelse af sommerhusområdet.

Højvandstatistikker 2017 viser, at en 50- og 100 års hændelse ved Juelsminde Havn er hhv. 157 cm og 162 cm.

Formålet med det ansøgte projekt er at beskytte ejendomme og infrastruktur mod oversvømmelse.

Vurderingen af den valgte løsning

Kystdirektoratet vurderer, at projektet vil reducere en risiko ved oversvømmelse.

Idet digets hældning på 1:1,5 fastholdes på en delstrækning, og ikke ændres til 1:3, som Kystdirektoratet har anbefalet, bør der være særlig opmærksomhed på vedligeholdelse og udbedring af eventuelle skader.

Af hensyn til opretholdelse af digets styrke anbefaler Kystdirektoratet, at der stilles vilkår om, hvad løbende vedligeholdelse omfatter. Her foreslås:

- Slåning eller afgræsning
- Bekæmpelse af buske og træer
- Bekæmpelse af tidsler, roser mv. der giver huller i græslaget
- Bekæmpelse af muldvarpe, ræve og andre dyr, der giver huller i græslaget

Øvrigt

Lovbekendtgørelse nr. 57 af 21/01/2019 er erstattet af lovbekendtgørelse nr. 705 af 29/05/2020.

Lovgrundlaget for afgørelse efter VVM-bekendtgørelsen er LBK. nr. 973 af 25/06/2020.

Med venlig hilsen

Hørings svar fra ejerne af As Strandby 47 og 50, den 26. juli 2020

Hedensted Kommune
Tjørnevej 6
DK-7171 Uldum

Juelsminde 2020-07-19

Sagsnr.: 04.18.00-P19-1-18

Vedr.: Partshøring i forbindelse med forlængelse af diget i As Vig Syd Digelag!

Idet vi henviser til brev af 2. juli 2020 og 10. juli 2020 vil grundvejerne i As Strandby efter en drøftelse på vores generalforsamling den 11. juli 2020 fremføre følgende betragtning:

- Vi går ind for udvidelsen af diget.
- Vi mener, at de der bliver dækket af diget skal/bør betale det samme beløb, som de der tilsluttede sig da første del af diget blev etableret.

Det skal ikke opfattes som om de nuværende lodsejere vil slippe billigere – men udelukkende efter et lighedsprincip, hvor det ikke bør kunne betale sig, ikke at deltage i første omgang. For så derefter, når man har set hvilke fordele diget medfører, gerne vil deltage og så deltager på andre økonomiske vilkår end de der deltog ved den oprindelige etablering.

- **Vi foreslår derfor at Kirkholmvej 15 og 17 også hver indbetaler samme beløb som alle andre har indbetalt for at få etableret første del af diget - nemlig ca. 9.400,00 kr. pr. grundejer.**
- **Vi foreslår at pengene indgår i As Vig Syd Digelags kassebeholdning til kommende vedligeholdelse eller kontingent nedsættelse!**

Med venlig hilsen

Høringssvar fra grundejerforeningen Ålykke Kolonien, den 27. juli 2020

Hedensted Kommune
Tjørnevej 6
7171 Uldum

As Vig 26-07-2020

Sagsnr.: 04.18.00-P19-1-18

Vedr.: Partshøring i forbindelse med forlængelse af diget i as Vig Syd Digelag.

Idet vi henviser til brev af 2. juli 2020 og 10. juli 2020 vil grundejerne i Ålykke kolonien efter drøftelse på vores generalforsamling den 24. juli 2020 fremføre følgende betragtning.

Vi går ind for udvidelsen af diget.

Vi er også enige om at nye medlemmer der nyder godt af diget, betaler samme etableringsomkostninger som blev opkrævet ved etablering af eksisterende diget kr. 9000,00.

§ 3 stk.3 i Digelagets vedtægter fremgår det tydelig.

Kirkholmvej 15 og 17 har givet tilsagn om at de vil betale, så venligst undgå der går politik i denne sag. (måske en fra kommunen der ikke har læst vedtægterne, derfor løber rygterne)

Med venlig hilsen

Høringssvar fra Haderslev Stift, den 27. juli 2020



Hedensted Kommune
Att.: Sune Mikkelsen
E-mail: Sune.Mikkelsen@hedensted.dk

Den 27-07-2020/MAHL
Sagsnr. 2020 - 7485
Akt. nr. 989201

Høring i forbindelse med forlængelse af dige i As Vig Syd Digelag, Kirkholmvej 15 og 17, 7130 Juelsminde

Haderslev Stift har forelagt den fremsendte høring i forbindelse med forlængelse af As Vig Syd Digelags eksisterende dige tilhørende Kirkholmvej 15 og 17, 7130 Juelsminde, for kgl. bygningsinspektør Rønnow Arkitekter A/S og As-Klakring-Juelsminde sognes menighedsråd. De indhentede udtalelser vedhæftes.

Stiftsovrigheden har på det foreliggende grundlag ingen bemærkninger til, at diget forlænges.

Med venlig hilsen

Høringssvar fra ejeren af Kirkholm Strandby 1B, den 30. juli 2020

Hej Sune.

Vi ejer Kirkholm Strandby 1b og har en enkelt klage ift. det foreslåede nye dige.

Det er ikke placeringen, men mere prisen.. Vil høre om de 2 huse der med forslaget indlemmes i diget ikke burde betale 10.000kr hver og så efterfølgende 1.400kr for udvidelsen? Vi andre ejere betalte sidst 10.000kr pr. Hus da det eksisterende blev etableret. Det må være mest fair at de 2 nye også skal betale dette for at kunne komme med.

Mvh.

Høringssvar fra ejerne af Kirkholmvej 8, den 31. juli 2020

Kære Sune,

Hermed vores tilbagemelding på partshøringen.

Vi mener at det i forbindelse med etableringen af diget skal tages hensyn til følgende:

1. Ved etableringen af diget, skal det være muligt at vedligeholde og oprense Døde å, fra strandsiden. Vandløbet bliver benyttet til afledning af regn og overfladevand fra det store område med sommerhuse samt husene i Kirkholm, der via dræn føres til Døde å. Oprensningen af Døde å er nødvendigt for at sikre at overfladevandet kan løbe frit til Skjold å og dermed ikke medvirker til at engen udvikler sig til en sump, der ikke kan græsses af kreatur.
2. Der er idag en trampe sti der går fra Kirkholmvej til stranden. Stien ligger på vores matrikel, men benyttes også af sommerhusgæster. Derfor bør der indtænkes en overgang på diget forenden af stien.

Er der spørgsmål eller skulle der være behov for en uddybning af ovenstående, er I naturligvis velkommen til at kontakte os.

Høringssvar fra ejerne af Kirkholmvej 17, Den 1. august 2020

Hej

Vi har ingen indsigelse mod diget og kan fuldt ud tilslutte os etablering af dette og vil gerne optages som medlem i As Vig Syd Digelag.

Vi har gennemgået det materiale vi har fået i e-boksen vedr. etablering af diget omkring os.

Det eneste bemærkning vi har er, at vi ønsker der bliver etableret to overgange på diget. Den ene er en, hvor er en sti ud for nr. 8der, samt en tilsvarende ved vores sti til vandet. Stien ud for nr. 8 anvendes af mange beboere i området, og vi anvender meget ofte vores, vil gerne have mulighed for at trække vore kajaker over, måske en mindre båd til stranden.

Jeg forestiller mig, at det nedlægges nogle plastmoduler, der fyldes med jord og der vokser græs i, magen til dem der er i det nuværende dige. Dette bare for at undgå for meget slid på græsset.

Med venlig hilsen