


Bilag 1 - Retningslinjekort med kystnærhedszone
Kortet viser de negative udpegninger som administrationen foreslår friholdes for større solcelleanlæg, samt grænsen for kystnærhedszonen.

Tidspunkt: 10-08-2020 10:48:21
Udskrevet af: Anne Marie Menå Heltborg
Målestoksforhold: 1:135000

10km

Zonekort




Byzone




Sommerhusområde

Økologisk forbindelse, vedtaget



Økologiske forbindelser




Potentielle økologiske forbindelser

Bevaringsværdige landskaber, vedtaget




Bevaringsværdige landskaber


Kirkeomgivelser (Vejle Amt)



Særligt kirkeområde




Kirkens næromgivelser




Kirkens fjernomgivelser


Beskyttede naturtyper



Eng




Hede




Mose



Overdrev



Strandeng




Sø

Fredede områder




Fredet område

Kirkebyggelinjer



Kirkebyggelinje

Skovbyggelinjer



Gældende




Ophævet

Søbeskyttelseslinjer



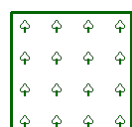
Søbeskyttelse

Åbeskyttelseslinjer




Åbeskyttelse

Fredskov




Fredskov

Skovbyggelinje undtagelser




Ændret skovbyggelinje

Åbeskyttelseslinie undtagelser




Ændret åbeskyttelseslinie

Natura2000-områder



Natura2000-områder

Strandbeskyttelse

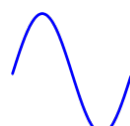


Strandbeskyttelse

Strandbeskyttelseslinjer



Strandbesk., lukkelinie



Strandbesk., skal følge skel



Strandbesk., skal ikke følge skelbillede




Temalinje, ukendt

Naturbeskyttelsesområde, vedtaget




Naturbeskyttelsesinteresser



Potentielle naturbeskyttelsesinteresser

Kystnaerhedszone_DAI



Linje