



Udkast

til

Bekendtgørelse om indsatsprogrammer

Bilag 1

Konkrete supplerende foranstaltninger for Vandområdedistrikt Jylland og Fyn

Indsatsprogrammet for Vandområdedistrikt Jylland og Fyn omfatter konkrete supplerende foranstaltninger som fastlagt i tabellerne i dette bilag samt grundlæggende foranstaltninger fastlagt i bilag 5 og generelle supplerende foranstaltninger fastlagt i bilag 6.

Dette bilag er opdelt således:

- 1) [Vandløb](#)
- 2) [Søer](#)
- 3) [Kystvande](#)
- 4) [Kunstige og stærkt modificerede overfladevandområder](#)
- 5) [Punktkilder](#)

1. Vandløb

Foranstaltninger til opfyldelse af miljømål for vandløb som fastsat i bilag 1 til bekendtgørelse om miljømål omfatter restaureringer m.v. samt begrænsning af forurening fra punktkilder som specificeret i afsnit 5.

Vandløb, som skal restaureres, fremgår af tabel 1. I tabellen identificeres den enkelte vandløbsforekomst ved vandløbets eller vandløbsstrækningens nummer, beliggenhedskommune, eventuelle navn, afgrænsende koordinater og længde. Foranstaltningen eller foranstaltningerne, som skal gennemføres i forhold til vandløbsforekomsten, er anført i kolonnen længst til højre. Ved indtastning af vandløbsforekomstens nummer i Miljø-GIS, hvortil der er adgang fra Naturstyrelsens hjemmeside, er det muligt at se beliggenheden på et kort.

Det bemærkes, at foranstaltninger, der finansieres med midler fra EU's landdistriktsprogram, alene skal gennemføres, hvis samtlige berørte lodsejere frivilligt tilslutter sig gennemførelse af foranstaltningen. Det drejer sig om følgende foranstaltninger: åbning af rørlagte strækninger med efterfølgende etablering af miniådale med genslyngning, etablering af miniådale med genslyngning, etablering af dobbeltprofil og restaurering af hele ådale.

Det bemærkes endvidere, at foranstaltningen eller foranstaltningerne skal gennemføres med henblik på at sikre målopfyldelse i hele vandløbsforekomsten. Det er herved dog ikke nødvendigvis en forudsætning, at foranstaltningen gennemføres i hele vandløbsforekomsten. Dette beror på en konkret vurdering.

Foranstaltningerne gennemføres af kommunerne efter regler fastsat i vandløbsloven og bekendtgørelse om vandløbsregulering og -restaurering eller okkerloven.

Tabel 1. Vandløbsrestaureringer m.v.

| Nummer | Kommune(r) og navn | Afgrænsende koordinater | Længde (km) | Foranstaltning(er) |
|----------------|-------------------------------|---|-------------|---|
| 1.5.b-0320-020 | Syddjurs Kommune. Skørring Å | X1: 574630, Y1: 6249818, X2: 574526, Y2: 6250223 | 0,53 | Udlægning af groft materiale. |
| 1.5.b-0320-030 | Favrskov Kommune. Skørring Å | X1: 576315, Y1: 6248350, X2: 574630, Y2: 6249818 | 2,73 | Genslyngning. Udlægning af groft materiale. Udskiftning af bundmateriale. |
| 1.5.b-0325-020 | Syddjurs Kommune. Skørring Å | X1: 579416, Y1: 6247412, X2: 576810, Y2: 6248068 | 3,28 | Etablering af træer. |
| 1.5.b-0325-030 | Syddjurs Kommune. Skørring Å | X1: 581093, Y1: 6246932, X2: 579416, Y2: 6247412, X3: 581035, Y3: 6246961 | 2,05 | Etablering af træer. |
| 1.5.b-0325-040 | Syddjurs Kommune. Skørring Å | X1: 582198, Y1: 6245748, X2: 581093, Y2: 6246932, X3: 581182, Y3: 6246684 | 1,68 | Etablering af træer. |
| 1.5.b-0325-050 | Syddjurs Kommune. Skørring Å | X1: 582879, Y1: 6245108, X2: 582198, Y2: 6245748 | 0,95 | Etablering af træer. |
| 1.5.b-0330-010 | Syddjurs Kommune. Rosenholm Å | X1: 581996, Y1: 6243152, X2: 582879, Y2: 6245108 | 2,2 | Udlægning af groft materiale. Udskiftning af bundmateriale. |
| 1.5.b-0330-020 | Syddjurs Kommune. Rosenholm Å | X1: 581663, Y1: 6242761, X2: 581996, Y2: 6243152 | 0,58 | Udlægning af groft materiale samt træplantning. Udskiftning af bundmateriale. |
| 1.5.b-0330-040 | Syddjurs Kommune. Rosenholm Å | X1: 580973, Y1: 6242209, X2: 581548, Y2: 6242713 | 0,95 | Udlægning af groft materiale. Udskiftning af bundmateriale. |
| 1.5.b-0330-050 | Syddjurs Kommune. Rosenholm Å | X1: 580598, Y1: 6242176, X2: 580973, Y2: 6242209 | 0,46 | Udlægning af groft materiale samt træplantning. Etablering af sandfang. |

| | | | | |
|----------------|---|---|------|--|
| 1.5.b-0330-060 | Syddjurs Kommune. Rosenholm Å | X1: 579529, Y1: 6241945, X2: 580598, Y2: 6242176 | 1,47 | Udlægning af groft materiale. Udsiftning af bundmateriale. |
| 1.5.b-0515-040 | Syddjurs Kommune. Skader Å | X1: 575120, Y1: 6245840, X2: 574758, Y2: 6246780 | 1,25 | Udlægning af groft materiale samt træplantning. Udsiftning af bundmateriale. Etablering af sandfang. |
| 1.5.b-0515-050 | Syddjurs Kommune. Skader Å | X1: 575763, Y1: 6244152, X2: 575120, Y2: 6245840 | 2,42 | Udlægning af groft materiale samt træplantning. Udsiftning af bundmateriale. |
| 1.5.b-0515-060 | Syddjurs Kommune. Skader Å | X1: 575724, Y1: 6243109, X2: 575763, Y2: 6244152 | 1,17 | Genslyngning. Udlægning af groft materiale. Etablering af sandfang. |
| 1.5.b-0515-070 | Århus Kommune. Skader Å | X1: 576200, Y1: 6242528, X2: 575724, Y2: 6243109 | 0,83 | Genslyngning. Udlægning af groft materiale. |
| 1.5.b-0515-080 | Århus Kommune. Skader Å | X1: 576354, Y1: 6242041, X2: 576200, Y2: 6242528 | 0,65 | Udlægning af groft materiale. Etablering af sandfang. |
| 1.5.b-0570-010 | Syddjurs Kommune. Halling Bæk | X1: 575254, Y1: 6243421, X2: 575655, Y2: 6243413 | 0,51 | Udlægning af groft materiale samt træplantning. Udsiftning af bundmateriale. |
| 1.5.b-0570-020 | Århus Kommune. Halling Bæk | X1: 574620, Y1: 6243192, X2: 575254, Y2: 6243421 | 0,79 | Udlægning af groft materiale samt træplantning. Udsiftning af bundmateriale. |
| 1.5.b-0570-030 | Århus Kommune. Halling Bæk | X1: 574081, Y1: 6242822, X2: 574620, Y2: 6243192 | 0,68 | Udlægning af groft materiale samt træplantning. Udsiftning af bundmateriale. |
| 1.5.b-0595-010 | Favrskov Kommune, Århus Kommune. Nibæk | X1: 573656, Y1: 6242295, X2: 574070, Y2: 6242820 | 0,76 | Udlægning af groft materiale samt træplantning. Udsiftning af bundmateriale. |
| 1.5.c-0390-020 | Favrskov Kommune. Vinterslev Bæk - Bulbro Bæk | X1: 563705, Y1: 6244035, X2: 564213, Y2: 6244225 | 0,6 | Fjernelse af fysiske spærringer. |
| 1.5.c-0390-030 | Favrskov Kommune. Vinterslev Bæk - Bulbro Bæk | X1: 564213, Y1: 6244225, X2: 565568, Y2: 6244050 | 1,75 | Åbning af rørlagte vandløbsstrækninger med smårestauration. Fjernelse af fysiske spærringer. |
| 1.5.c-0400-010 | Favrskov Kommune. Bulbro Bæk | X1: 565206, Y1: 6244716, X2: 564213, Y2: 6244225 | 1,28 | Fjernelse af fysiske spærringer. |
| 1.5.c-0465-010 | Favrskov Kommune. Spørring Å | X1: 566585, Y1: 6241026, X2: 566262, Y2: 6241071 | 0,41 | Fjernelse af fysiske spærringer. |
| 1.5.c-0745-010 | Favrskov Kommune. Hummelure Bæk | X1: 563421, Y1: 6232812, X2: 562994, Y2: 6233677 | 1,08 | Udlægning af groft materiale. |
| 1.5.e-0870-020 | Silkeborg Kommune. Sejling Bæk | X1: 535178, Y1: 6229562, X2: 534147, Y2: 6231178 | 2,87 | Udlægning af groft materiale. |
| 1.5.e-1185-010 | Silkeborg Kommune. | X1: 547293, Y1: 6230142, | 2,49 | Udlægning af groft materiale. |

| | | | | |
|----------------|--------------------------------|---|------|---|
| | Dalby Bæk | X2: 545768, Y2: 6231761 | | |
| 1.5.e-1185-020 | Silkeborg Kommune. Dalby Bæk | X1: 547628, Y1: 6229942, X2: 547293, Y2: 6230142 | 0,43 | Udlægning af groft materiale. |
| 1.5.e-1260-010 | Favrskov Kommune. Gelbæk | X1: 550660, Y1: 6230552, X2: 550117, Y2: 6232427, X3: 550097, Y3: 6232192, X4: 550117, Y4: 6232427, X5: 550117, Y5: 6232427, X6: 548946, Y6: 6234037 | 6,07 | Udlægning af groft materiale. |
| 1.5.e-1260-020 | Favrskov Kommune. Gelbæk | X1: 551771, Y1: 6229602, X2: 550660, Y2: 6230552 | 2,21 | Udlægning af groft materiale. |
| 1.5.e-1260-030 | Favrskov Kommune. Gelbæk | X1: 552087, Y1: 6229601, X2: 551771, Y2: 6229602 | 0,33 | Udlægning af groft materiale. |
| 1.5.e-1615-010 | Silkeborg Kommune. Linå | X1: 545367, Y1: 6223586, X2: 544951, Y2: 6223698 | 0,48 | Udlægning af groft materiale. |
| 1.5.e-1615-020 | Silkeborg Kommune. Linå | X1: 546491, Y1: 6223405, X2: 545367, Y2: 6223586 | 1,26 | Genslyngning. Hævning af vandløbsbunden. |
| 1.5.e-1620-040 | Silkeborg Kommune. Linå | X1: 544951, Y1: 6223698, X2: 541899, Y2: 6225462 | 5,97 | Udlægning af groft materiale. |
| 1.6.c-0225-010 | Syddjurs Kommune. Pederstrup Å | X1: 604031, Y1: 6243815, X2: 603776, Y2: 6245837, X3: 603319, Y3: 6245297 | 3,03 | Udlægning af groft materiale. |
| 1.6.c-0490-010 | Syddjurs Kommune. Mårup Å | X1: 598098, Y1: 6246465, X2: 598360, Y2: 6247786 | 1,61 | Udlægning af groft materiale. Udskiftning af bundmateriale. |
| 1.6.c-0495-010 | Syddjurs Kommune. Borum Bæk | X1: 598468, Y1: 6244971, X2: 597633, Y2: 6245808 | 1,2 | Genslyngning. Udlægning af groft materiale. |
| 1.6.c-0495-020 | Syddjurs Kommune. Borum Bæk | X1: 598878, Y1: 6244391, X2: 598468, Y2: 6244971 | 0,77 | Udlægning af groft materiale. Udskiftning af bundmateriale. |
| 1.6.c-0495-030 | Syddjurs Kommune. Borum Bæk | X1: 600459, Y1: 6242431, X2: 598878, Y2: 6244391 | 2,81 | Udlægning af groft materiale. |
| 1.7.b-0025-010 | Skanderborg Kommune. Århus Å | X1: 564928, Y1: 6218071, X2: 563913, Y2: 6218055 | 1,22 | Udlægning af groft materiale. Hævning af vandløbsbunden. Etablering af sandfang. |
| 1.7.b-0025-040 | Skanderborg Kommune. Århus Å | X1: 567953, Y1: 6214339, X2: 565717, Y2: 6216847 | 4,01 | Genslyngning. Udlægning af groft materiale. Hævning af vandløbsbunden. Etablering af træer. |

| | | | | |
|----------------|-----------------------------------|--|------|---|
| 1.7.b-0025-050 | Skanderborg Kommune. Århus Å | X1: 567082, Y1: 6213948, X2: 567953, Y2: 6214339 | 1,44 | Genslyngning. Etablering af træer. |
| 1.7.b-0025-060 | Skanderborg Kommune. Århus Å | X1: 566713, Y1: 6213718, X2: 567082, Y2: 6213948 | 0,44 | Udlægning af groft materiale samt træplantning. |
| 1.7.b-0025-070 | Skanderborg Kommune. Århus Å | X1: 566432, Y1: 6213272, X2: 566713, Y2: 6213718 | 0,54 | Udlægning af groft materiale. Hævning af vandløbsbunden. Etablering af træer. Dobbeltprofil. |
| 1.7.c-0350-010 | Syddjurs Kommune. Følle Bæk | X1: 589806, Y1: 6240840, X2: 590166, Y2: 6240548 | 0,54 | Genslyngning. Udlægning af groft materiale. |
| 1.7.c-0350-020 | Syddjurs Kommune. Følle Bæk | X1: 589663, Y1: 6240937, X2: 589806, Y2: 6240840 | 0,25 | Genslyngning. |
| 1.7.c-0350-030 | Syddjurs Kommune. Følle Bæk | X1: 589347, Y1: 6241013, X2: 589663, Y2: 6240937 | 0,37 | Genslyngning. |
| 1.7.c-0350-040 | Syddjurs Kommune. Følle Bæk | X1: 588011, Y1: 6241939, X2: 589347, Y2: 6241013 | 2,21 | Genslyngning. Udlægning af groft materiale. |
| 1.9.b-0215-010 | Odder Kommune. Møllebæk | X1: 564285, Y1: 6197858, X2: 564408, Y2: 6197864, X3: 564408, Y3: 6197864, X4: 564713, Y4: 6197185, X5: 564408, Y5: 6197864, X6: 564469, Y6: 6198289 | 1,41 | Genslyngning. Udlægning af groft materiale. |
| 1.9.b-0230-010 | Odder Kommune. | X1: 563870, Y1: 6195916, X2: 564404, Y2: 6195864 | 0,57 | Åbning af rørlagte vandløbsstrækninger med efterfølgende hævning af bund og/eller genslyngning. |
| 010064_x | Nordfyns Kommune. | X1: 575210, Y1: 6143727, X2: 573821, Y2: 6143303 | 2,07 | Fjernelse af fysiske spærringer. |
| 010067 | Vejen Kommune. | X1: 502079, Y1: 6145667, X2: 501816, Y2: 6143930 | 2,33 | Åbning af rørlagte vandløbsstrækninger med efterfølgende hævning af bund og/eller genslyngning. |
| 010083 | Kolding Kommune. Ferup Skovbæk | X1: 522981, Y1: 6156285, X2: 524406, Y2: 6154348 | 3,16 | Genslyngning. Udlægning af groft materiale. Etablering af sandfang. |
| 010105 | Vejle Kommune. Skærup Å | X1: 536799, Y1: 6167993, X2: 537059, Y2: 6168378, X3: 535262, Y3: 6168295, X4: 535652, Y4: 6169353, X5: 537059, Y5: 6168378, X6: 537535, Y6: 6168097, | 4,45 | Genslyngning. Etablering af træer. |

| | | | | |
|----------|--|--|------|---|
| | | X7: 535652, Y7: 6169353, X8: 537059, Y8: 6168378, X9: 535438, Y9: 6169449, X10: 535652, Y10: 6169353 | | |
| 010144_x | Vejle Kommune. Gåsebæk | X1: 518308, Y1: 6175142, X2: 519068, Y2: 6174348, X3: 517736, Y3: 6175963, X4: 518212, Y4: 6175170 | 2,19 | Genslyngning. Hævning af vandløbsbunden. |
| 010145_x | Vejle Kommune. Vandel Bæk | X1: 514463, Y1: 6175130, X2: 511765, Y2: 6175751 | 3,01 | Genslyngning. Etablering af træer. |
| 010149_y | Vejle Kommune. Høgsholt Bæk | X1: 529439, Y1: 6175589, X2: 529437, Y2: 6173712 | 2,4 | Fjernelse af fysiske spærringer. |
| 010156_x | Vejle Kommune. Hover Bæk | X1: 532559, Y1: 6177173, X2: 533565, Y2: 6177053 | 1,18 | Åbning af rørlagte vandløbsstrækninger med efterfølgende hævning af bund og/eller genslyngning. |
| 010184 | Hedensted Kommune. Slårup Å | X1: 527534, Y1: 6187743, X2: 530201, Y2: 6189960 | 3,99 | Udlægning af groft materiale. |
| 010203_x | Ringkøbing- Skjern Kommune. Kjelstrup Bæk | X1: 473514, Y1: 6199742, X2: 474562, Y2: 6203509 | 4,96 | Udlægning af groft materiale. Hævning af vandløbsbunden. |
| 010207 | Horsens Kommune. Gudenå | X1: 543397, Y1: 6202523, X2: 543690, Y2: 6203746 | 2,36 | Fjernelse af fysiske spærringer. |
| 010209 | Horsens Kommune. | X1: 561890, Y1: 6203886, X2: 561533, Y2: 6204657 | 1,1 | Udlægning af groft materiale. Udlægning af groft materiale samt træplantning. |
| 010220 | Odder Kommune. Findal Bæk | X1: 571195, Y1: 6206486, X2: 571232, Y2: 6206620, X3: 570887, Y3: 6206601, X4: 571186, Y4: 6206647, X5: 571232, Y5: 6206620, X6: 572499, Y6: 6205580, X7: 571186, Y7: 6206647, X8: 571232, Y8: 6206620, X9: 570950, Y9: 6206707, X10: 571089, Y10: 6206821, X11: 570607, Y11: 6206763, X12: 570840, Y12: 6207011, X13: | 6,5 | Udlægning af groft materiale. |

| | | | | |
|--------|---------------------------------------|--|-------|---|
| | | 571089, Y13: 6206821, X14: 571186, Y14: 6206647, X15: 570775, Y15: 6206822, X16: 570880, Y16: 6206977, X17: 571063, Y17: 6206852, X18: 571089, Y18: 6206821, X19: 570880, Y19: 6206977, X20: 571063, Y20: 6206852, X21: 570840, Y21: 6207011, X22: 570880, Y22: 6206977, X23: 570458, Y23: 6207103, X24: 570840, Y24: 6207011, X25: 570458, Y25: 6207103, X26: 570338, Y26: 6207307, X27: 570458, Y27: 6207103, X28: 570194, Y28: 6207771, X29: 571249, Y29: 6207243, X30: 571063, Y30: 6206852 | | |
| 010221 | Skanderborg Kommune. Horndrup Å | X1: 553398, Y1: 6204156, X2: 553788, Y2: 6204195, X3: 554249, Y3: 6204172, X4: 554294, Y4: 6204381, X5: 553788, Y5: 6204195, X6: 553559, Y6: 6204338, X7: 553788, Y7: 6204195, X8: 554021, Y8: 6204375, X9: 554021, Y9: 6204375, X10: 554294, Y10: 6204381, X11: 554294, Y11: 6204381, X12: 554278, Y12: 6204745, X13: 553841, Y13: 6204519, X14: 554021, Y14: 6204375, X15: 554037, Y15: 6204585, X16: 554107, Y16: 6205038, | 18,75 | Genslyngning. Udlægning af groft materiale. Etablering af sandfang. |

| | | | |
|--|--|--|--|
| | | X17: 554606, Y17: 6204671, X18: 554293, Y18: 6204822, X19: 554278, Y19: 6204745, X20: 554293, Y20: 6204822, X21: 554218, Y21: 6204754, X22: 554278, Y22: 6204745, X23: 555481, Y23: 6204784, X24: 554061, Y24: 6205790, X25: 554293, Y25: 6204822, X26: 554107, Y26: 6205038, X27: 554107, Y27: 6205038, X28: 554061, Y28: 6205790, X29: 551930, Y29: 6205051, X30: 553307, Y30: 6206667, X31: 554061, Y31: 6205790, X32: 554020, Y32: 6206208, X33: 555126, Y33: 6205927, X34: 553889, Y34: 6206512, X35: 554269, Y35: 6205997, X36: 554020, Y36: 6206208, X37: 554020, Y37: 6206208, X38: 553894, Y38: 6206500, X39: 552689, Y39: 6206246, X40: 553307, Y40: 6206667, X41: 553894, Y41: 6206500, X42: 553889, Y42: 6206512, X43: 553889, Y43: 6206512, X44: 553717, Y44: 6207847, X45: 553307, Y45: 6206667, X46: 553369, Y46: 6206767, X47: 553369, Y47: 6206767, X48: 553894, Y48: 6206500, X49: 553023, Y49: 6207052, X50: 553369, Y50: 6206767, | |
|--|--|--|--|

| | | | | |
|--------------|--|---|------|---|
| | | X51: 553717, Y51: 6207847, X52: 553553, Y52: 6207933, X53: 553717, Y53: 6207847, X54: 554397, Y54: 6208315 | | |
| 010223 | Odder Kommune, Århus Kommune. Kragebæk | X1: 572610, Y1: 6208026, X2: 572082, Y2: 6208936 | 1,31 | Åbning af rørlagte vandløbsstrækninger med smårestauring. |
| 010251_ b | Herning Kommune. Lilleå/Fuglkær Å/Terkildsbæk | X1: 478660, Y1: 6228957, X2: 478333, Y2: 6229085, X3: 478333, Y3: 6229085, X4: 477932, Y4: 6229116, X5: 477932, Y5: 6229116, X6: 476074, Y6: 6229910, X7: 478908, Y7: 6229264, X8: 478333, Y8: 6229085, X9: 478334, Y9: 6229619, X10: 477932, Y10: 6229116 | 4,53 | Udlægning af groft materiale. |
| 010258_ x | Herning Kommune. Røjkær Bæk | X1: 477186, Y1: 6237358, X2: 478217, Y2: 6237582, X3: 478217, Y3: 6237582, X4: 478751, Y4: 6237533, X5: 478217, Y5: 6237582, X6: 477116, Y6: 6237864 | 2,99 | Udlægning af groft materiale. |
| 010259 | Favrskov Kommune. Klapskov Bæk | X1: 563476, Y1: 6236615, X2: 562194, Y2: 6237433, X3: 561514, Y3: 6236886, X4: 562038, Y4: 6237503, X5: 561419, Y5: 6236982, X6: 561749, Y6: 6237537, X7: 561045, Y7: 6236991, X8: 561102, Y8: 6237002, X9: 561102, Y9: 6237002, X10: 561514, Y10: 6236886, X11: 561430, Y11: 6237003, X12: 561514, | 6,43 | Åbning af rørlagte vandløbsstrækninger med smårestauring. |

| | | | | |
|--------|--|---|------|--|
| | | Y12: 6236886, X13: 562194, Y13: 6237433, X14: 562225, Y14: 6237594, X15: 562038, Y15: 6237503, X16: 562194, Y16: 6237433, X17: 562225, Y17: 6237594, X18: 562207, Y18: 6237638, X19: 562278, Y19: 6237666, X20: 562225, Y20: 6237594, X21: 561666, Y21: 6237829, X22: 562038, Y22: 6237503, X23: 560880, Y23: 6237938, X24: 561102, Y24: 6237002 | | |
| 010266 | Syddjurs Kommune. Gallebæk | X1: 581098, Y1: 6243117, X2: 582012, Y2: 6243181 | 1,29 | Udlægning af groft materiale. Udskiftning af bundmateriale. |
| 010275 | Favrskov Kommune. Houlbjergskov Bæk | X1: 554539, Y1: 6247135, X2: 555303, Y2: 6248176 | 1,8 | Udlægning af groft materiale samt træplantning. |
| 010281 | Favrskov Kommune. Tjærbæk | X1: 552512, Y1: 6245563, X2: 552782, Y2: 6246117, X3: 553682, Y3: 6245596, X4: 552852, Y4: 6246028, X5: 552800, Y5: 6245735, X6: 552852, Y6: 6246028, X7: 552852, Y7: 6246028, X8: 552782, Y8: 6246117, X9: 552782, Y9: 6246117, X10: 552567, Y10: 6247467, X11: 552171, Y11: 6247415, X12: 552567, Y12: 6247467, X13: 552567, Y13: 6247467, X14: 553560, Y14: 6249337 | 7,54 | Etablering af sandfang. Fjernelse af fysiske spærringer. |
| 010294 | Mariagerfjord Kommune. | X1: 562172, Y1: 6278462, X2: 562730, Y2: 6278666 | 1,46 | Fjernelse af fysiske spærringer. |
| 010302 | Mariagerfjord Kommune. Lundgård Bæk | X1: 558682, Y1: 6288569, X2: 557344, | 2,03 | Udlægning af groft materiale. |

| | | | | |
|----------|--|---|-------|---|
| | | Y2: 6288613 | | |
| 010315_x | Brønderslev-Dronninglund Kommune. | X1: 578295, Y1: 6340929, X2: 577697, Y2: 6341638 | 2,39 | Udlægning af groft materiale. Etablering af sandfang. |
| 010316 | Frederikshavn Kommune. Strengsholt Bæk | X1: 591323, Y1: 6341668, X2: 590232, Y2: 6342617 | 1,61 | Genslyngning. Udlægning af groft materiale. |
| 010317_x | Brønderslev-Dronninglund Kommune. Tranget Bæk | X1: 574686, Y1: 6343216, X2: 575262, Y2: 6343387, X3: 575297, Y3: 6343416, X4: 577007, Y4: 6344231 | 2,93 | Udlægning af groft materiale samt træplantning. Etablering af miniådal. Etablering af sandfang. |
| 010321 | Brønderslev-Dronninglund Kommune. Skovmølle Bæk | X1: 580229, Y1: 6345539, X2: 577279, Y2: 6345606 | 3,07 | Udskiftning af bundmateriale. Etablering af træer. Åbning af rørlagte vandløbsstrækninger med etablering af miniådal med genslyngning. |
| 010323 | Frederikshavn Kommune. Tøsbæk | X1: 574873, Y1: 6348905, X2: 573331, Y2: 6349228 | 1,69 | Genslyngning. Udlægning af groft materiale. |
| 010329_x | Frederikshavn Kommune. Karup Bæk | X1: 585990, Y1: 6357455, X2: 585160, Y2: 6358629 | 1,62 | Udlægning af groft materiale samt træplantning. Åbning af rørlagte vandløbsstrækninger med efterfølgende hævning af bund og/eller genslyngning. |
| 010339 | Frederikshavn Kommune, Hjørring Kommune. Skårup Møllebæk | X1: 578337, Y1: 6366466, X2: 580373, Y2: 6369656 | 5,33 | Udlægning af groft materiale. |
| 010358 | Svendborg Kommune. Tange Å | X1: 613723, Y1: 6112680, X2: 610744, Y2: 6112286 | 4,59 | Udlægning af groft materiale. |
| 010362 | Faaborg-Midtfyn Kommune. Hågerup Å | X1: 585178, Y1: 6115459, X2: 587556, Y2: 6115999 | 4,38 | Udlægning af groft materiale. Etablering af træer. |
| 010364 | Faaborg-Midtfyn Kommune. Hågerup Å | X1: 589077, Y1: 6116471, X2: 587552, Y2: 6116479 | 2,29 | Etablering af træer. |
| 010365_a | Svendborg Kommune. Stokkebækken | X1: 605809, Y1: 6113471, X2: 605777, Y2: 6113400, X3: 605809, Y3: 6113471, X4: 603677, Y4: 6113781, X5: 606617, Y5: 6113478, X6: 605809, Y6: 6113471, X7: 606617, Y7: 6113478, X8: 606639, Y8: 6113697, X9: 606617, Y9: 6113478, X10: 614664, | 18,82 | Udlægning af groft materiale. |

| | | | | |
|--------------|---|---|------|--|
| | | Y10: 6115240, X11: 603677, Y11: 6113781, X12: 603775, Y12: 6113399, X13: 603677, Y13: 6113781, X14: 603279, Y14: 6113861 | | |
| 010372 | Nyborg Kommune. Ørbæk Å | X1: 606041, Y1: 6124348, X2: 604029, Y2: 6123247 | 2,39 | Udskiftning af bundmateriale. Etablering af træer. Etablering af sandfang. |
| 010385_ f | Faaborg- Midtfyn Kommune. Hellerup Å | X1: 599997, Y1: 6129019, X2: 599067, Y2: 6127844, X3: 599997, Y3: 6129019, X4: 599920, Y4: 6128133, X5: 599997, Y5: 6129019, X6: 598303, Y6: 6131324 | 6,04 | Udlægning af groft materiale. Etablering af træer. |
| 010396 | Nordfyns Kommune. Gamby Å | X1: 568226, Y1: 6149432, X2: 567466, Y2: 6150054 | 1,6 | Udskiftning af bundmateriale. Etablering af sandfang. |
| 010402 | Fredericia Kommune. Øsdal Bæk | X1: 539196, Y1: 6158538, X2: 539772, Y2: 6158238 | 0,67 | Udlægning af groft materiale. Udskiftning af bundmateriale. Etablering af sandfang. |
| 010405_ x | Vejle Kommune. Egtved Å | X1: 517118, Y1: 6164034, X2: 517191, Y2: 6165573 | 3,84 | Udlægning af groft materiale. |
| 010412 | Vejle Kommune. Skærup Å | X1: 537973, Y1: 6167377, X2: 539583, Y2: 6166877, X3: 537802, Y3: 6167728, X4: 537973, Y4: 6167377, X5: 538376, Y5: 6167766, X6: 537973, Y6: 6167377, X7: 538095, Y7: 6167907, X8: 537802, Y8: 6167728, X9: 537774, Y9: 6168434, X10: 537802, Y10: 6167728 | 4,12 | Genslyngning. Udlægning af groft materiale. Etablering af træer. Fjernelse af fysiske spærringer. |
| 010447_ y | Horsens Kommune. Urup bæk | X1: 548149, Y1: 6198868, X2: 547176, Y2: 6197326 | 2,29 | Udlægning af groft materiale. |
| 010454a | Herning Kommune. Karstoft Å | X1: 495998, Y1: 6199300, X2: 490736, Y2: 6200644 | 9,24 | Fjernelse af fysiske spærringer. |
| 010457 | Ikast-Brande Kommune. Skjern Å | X1: 503172, Y1: 6204233, X2: 507475, | 9,12 | Fjernelse af fysiske spærringer. |

| | | | | |
|--------------|--|---|------|---|
| | | Y2: 6202000 | | |
| 010461 | Skanderborg Kommune. Dørup Bæk | X1: 547232, Y1: 6207954, X2: 548895, Y2: 6209641 | 2,72 | Udlægning af groft materiale. |
| 010475 | Silkeborg Kommune. Kalkensbæk | X1: 526143, Y1: 6218484, X2: 526341, Y2: 6219323, X3: 526532, Y3: 6219297, X4: 526341, Y4: 6219323, X5: 526341, Y5: 6219323, X6: 526433, Y6: 6219746, X7: 526782, Y7: 6219583, X8: 526433, Y8: 6219746, X9: 526433, Y9: 6219746, X10: 526426, Y10: 6220000 | 4,14 | Udlægning af groft materiale. |
| 010481 | Silkeborg Kommune. Lyngbygård Å | X1: 552583, Y1: 6225419, X2: 553626, Y2: 6224963 | 1,25 | Udlægning af groft materiale. |
| 010491 | Herning Kommune. Lilleå/Fuglkær Å | X1: 472501, Y1: 6231904, X2: 476074, Y2: 6229910 | 6,96 | Udlægning af groft materiale. Hævning af vandløbsbunden. |
| 010504_ b | Favrskov Kommune. Granslev Å | X1: 555611, Y1: 6238218, X2: 556993, Y2: 6245641 | 9,31 | Genslyngning. Udlægning af groft materiale. Udlægning af groft materiale samt træplantning. Etablering af sandfang. |
| 010507 | Viborg Kommune. Mostgård Bæk | X1: 522607, Y1: 6245915, X2: 521565, Y2: 6247572 | 2,91 | Fjernelse af fysiske spærringer. |
| 010509 | Favrskov Kommune. Skader Å | X1: 573333, Y1: 6249135, X2: 572961, Y2: 6249882 | 1,12 | Udlægning af groft materiale. |
| 010510 | Syddjurs Kommune. Troldbæk - Sortå | X1: 595650, Y1: 6254122, X2: 595919, Y2: 6253230 | 1,26 | Udlægning af groft materiale samt træplantning. Etablering af sandfang. |
| 010512 | Norddjurs Kommune. Skærvad Å | X1: 610612, Y1: 6255389, X2: 607749, Y2: 6256053 | 3,85 | Genslyngning. Udlægning af groft materiale. |
| 010513 | Mariagerfjord Kommune. Maren Møllebæk | X1: 562121, Y1: 6278898, X2: 561375, Y2: 6279423 | 1,05 | Genslyngning. Udlægning af groft materiale. Fjernelse af fysiske spærringer. |
| 010531 | Esbjerg Kommune. Hjortvad Å | X1: 484506, Y1: 6131908, X2: 485976, Y2: 6131955 | 1,7 | Udlægning af groft materiale. |
| 010548 | Holstebro Kommune. Storå | X1: 477680, Y1: 6245298, X2: 476781, Y2: 6245766, X3: 476781, Y3: 6245766, | 3,12 | Åbning af rørlagte vandløbsstrækninger med efterfølgende hævning af bund og/eller genslyngning. |

| | | | | |
|---------|--------------------------------------|---|------|---|
| | | X4: 476820, Y4: 6245855, X5: 476781, Y5: 6245766, X6: 475297, Y6: 6245788 | | |
| 0111_x | Tønder Kommune. | X1: 493960, Y1: 6111889, X2: 489715, Y2: 6114088, X3: 494113, Y3: 6112755, X4: 493714, Y4: 6111967 | 6,61 | Udlægning af groft materiale. |
| 03287 | Ærø Kommune. Eskebæk | X1: 585959, Y1: 6082124, X2: 584725, Y2: 6081842 | 1,62 | Åbning af rørlagte vandløbsstrækninger med smårestauration. Fjernelse af fysiske spærringer. |
| 03311 | Sønderborg Kommune. Humbæk | X1: 567672, Y1: 6084358, X2: 564909, Y2: 6085072 | 3,79 | Udlægning af groft materiale. Etablering af træer. |
| 03331_x | Sønderborg Kommune. | X1: 538006, Y1: 6086799, X2: 537974, Y2: 6086666, X3: 538346, Y3: 6087898, X4: 538153, Y4: 6086877 | 1,44 | Genslyngning. |
| 03336 | Sønderborg Kommune. Strømmen | X1: 560853, Y1: 6087494, X2: 560434, Y2: 6089005 | 2,02 | Udlægning af groft materiale. Etablering af sandfang. |
| 03345 | Sønderborg Kommune. | X1: 539882, Y1: 6089931, X2: 539309, Y2: 6088686 | 1,57 | Udskiftning af bundmateriale. |
| 03392 | Sønderborg Kommune. Holmbæk | X1: 551668, Y1: 6096340, X2: 550891, Y2: 6095874 | 1,26 | Udlægning af groft materiale. Hævning af vandløbsbunden. Etablering af træer. |
| 03417 | Sønderborg Kommune. Melved Bæk | X1: 554082, Y1: 6097138, X2: 555456, Y2: 6098923 | 2,93 | Udskiftning af bundmateriale. Etablering af sandfang. |
| 03430_x | Tønder Kommune. | X1: 501320, Y1: 6100132, X2: 497541, Y2: 6099733 | 5,41 | Etablering af okkeranlæg. |
| 03433 | Aabenraa Kommune. | X1: 531021, Y1: 6100740, X2: 530674, Y2: 6100271 | 0,82 | Udskiftning af bundmateriale. Etablering af sandfang. |
| 03437 | Svendborg Kommune. | X1: 597993, Y1: 6099522, X2: 597000, Y2: 6100995 | 2,32 | Genslyngning. Udlægning af groft materiale. Udlægning af groft materiale samt træplantning. |
| 03448_x | Svendborg Kommune. | X1: 600346, Y1: 6100495, X2: 599578, Y2: 6101685 | 1,62 | Åbning af rørlagte vandløbsstrækninger med smårestauration. Fjernelse af fysiske spærringer. |
| 03459 | Svendborg Kommune. Skelbækken | X1: 590791, Y1: 6100297, X2: 591340, Y2: 6102664 | 3,02 | Udlægning af groft materiale. Etablering af sandfang. |
| 03469 | Svendborg Kommune. | X1: 595848, Y1: 6103257, | 0,56 | Udlægning af groft materiale. Etablering af sandfang. |

| | | | | |
|---------|---|---|-------|---|
| | Sømarksbækken | X2: 595404, Y2: 6103585 | | |
| 03478 | Svendborg Kommune. Ollerup-Skerninge Skelrende | X1: 593499, Y1: 6103729, X2: 592778, Y2: 6105195 | 2,22 | Fjernelse af fysiske spærringer. |
| 03509 | Aabenraa Kommune. Barsbæk | X1: 531589, Y1: 6105047, X2: 533539, Y2: 6106718 | 3,12 | Udlægning af groft materiale. |
| 03514 | Faaborg-Midtfyn Kommune. Sølvbjerg Bæk | X1: 587454, Y1: 6104085, X2: 586628, Y2: 6106942 | 3,59 | Fjernelse af fysiske spærringer. |
| 03530 | Svendborg Kommune. | X1: 612642, Y1: 6107411, X2: 611688, Y2: 6107912 | 1,18 | Åbning af rørlagte vandløbsstrækninger med efterfølgende hævning af bund og/eller genslyngning. |
| 03539_x | Tønder Kommune, Aabenraa Kommune. | X1: 514084, Y1: 6106150, X2: 515863, Y2: 6108650 | 4,02 | Etablering af okkeranlæg. |
| 03540 | Tønder Kommune. | X1: 506641, Y1: 6108974, X2: 506614, Y2: 6108302 | 0,7 | Udlægning af groft materiale. Etablering af okkeranlæg. |
| 03541_a | Svendborg Kommune. | X1: 613042, Y1: 6108031, X2: 611034, Y2: 6108956 | 2,32 | Udlægning af groft materiale. Udskiftning af bundmateriale. |
| 03551 | Svendborg Kommune. Lillebæk | X1: 613231, Y1: 6109310, X2: 611832, Y2: 6109809 | 1,67 | Udskiftning af bundmateriale. |
| 03571_y | Tønder Kommune. | X1: 504148, Y1: 6110889, X2: 502688, Y2: 6110442 | 1,62 | Udskiftning af bundmateriale. |
| 03602_x | Tønder Kommune. | X1: 492864, Y1: 6113157, X2: 488625, Y2: 6114972 | 5,54 | Genslyngning. Udlægning af groft materiale. |
| 03605 | Faaborg-Midtfyn Kommune. | X1: 577409, Y1: 6111303, X2: 575353, Y2: 6111095, X3: 579015, Y3: 6113114, X4: 577409, Y4: 6111303, X5: 579015, Y5: 6113114, X6: 578887, Y6: 6113235, X7: 578319, Y7: 6113230, X8: 577409, Y8: 6111303, X9: 579120, Y9: 6113241, X10: 579015, Y10: 6113114 | 10,23 | Fjernelse af fysiske spærringer. |
| 03627 | Faaborg-Midtfyn Kommune. Møllebækken | X1: 589843, Y1: 6114703, X2: 589379, Y2: 6114153 | 0,82 | Udskiftning af bundmateriale. Etablering af træer. |
| 03652_a | Faaborg- | X1: 597823, | 3,23 | Udlægning af groft materiale. |

| | | | | |
|---------------|--|---|------|---|
| | Midtfyn Kommune. Hågerup Å | Y1: 6115576, X2: 595338, Y2: 6114007 | | Udskiftning af bundmateriale. |
| 03667_a _y | Faaborg- Midtfyn Kommune. Hågerup Å | X1: 599957, Y1: 6116280, X2: 597823, Y2: 6115576 | 3,01 | Fjernelse af fysiske spærringer. |
| 03667_b _x | Faaborg- Midtfyn Kommune. | X1: 600441, Y1: 6116695, X2: 600323, Y2: 6116741, X3: 600323, Y3: 6116741, X4: 599957, Y4: 6116280, X5: 600564, Y5: 6116895, X6: 600323, Y6: 6116741, X7: 600820, Y7: 6117381, X8: 600651, Y8: 6116955 | 1,63 | Udskiftning af bundmateriale. Etablering af træer. |
| 03679_a | Faaborg- Midtfyn Kommune. Albækken | X1: 593770, Y1: 6117421, X2: 592166, Y2: 6115710 | 3,16 | Genslyngning. Udlægning af groft materiale. Etablering af træer. Fjernelse af fysiske spærringer. |
| 03704 | Haderslev Kommune. | X1: 526100, Y1: 6116978, X2: 525417, Y2: 6118708 | 2,32 | Udlægning af groft materiale samt træplantning. Udskiftning af bundmateriale. Etablering af sandfang. |
| 03725_b | Nyborg Kommune. | X1: 609065, Y1: 6119347, X2: 607978, Y2: 6119871 | 1,29 | Fjernelse af fysiske spærringer. |
| 03732 | Haderslev Kommune. | X1: 539047, Y1: 6119311, X2: 539091, Y2: 6119415, X3: 539091, Y3: 6119415, X4: 541033, Y4: 6119510, X5: 541033, Y5: 6119510, X6: 541745, Y6: 6118913, X7: 541033, Y7: 6119510, X8: 540778, Y8: 6120159, X9: 538545, Y9: 6119700, X10: 539091, Y10: 6119415 | 5,22 | Udlægning af groft materiale. Udlægning af groft materiale samt træplantning. Etablering af sandfang. |
| 03753 | Tønder Kommune. | X1: 489133, Y1: 6115069, X2: 493660, Y2: 6120824 | 9,7 | Genslyngning. Udlægning af groft materiale. Udskiftning af bundmateriale. |
| 03762_b | Faaborg- Midtfyn Kommune. | X1: 602794, Y1: 6119078, X2: 601819, Y2: 6119778 | 1,72 | Åbning af rørlagte vandløbsstrækninger med efterfølgende hævning af bund og/eller genslyngning. Åbning af rørlagte vandløbsstrækninger med smårestauration. Fjernelse af fysiske spærringer. |
| 03762_c | Faaborg- | X1: 601108, | 2,29 | Fjernelse af fysiske spærringer. |

| | | | | |
|-------|--------------------------------------|---|------|---|
| | Midtfyn Kommune. Holmebæk | Y1: 6119517, X2: 600952, Y2: 6119768, X3: 600952, Y3: 6119768, X4: 600442, Y4: 6119630, X5: 601819, Y5: 6119778, X6: 600952, Y6: 6119768 | | |
| 03775 | Nyborg Kommune. | X1: 611644, Y1: 6121315, X2: 611576, Y2: 6121776 | 0,59 | Fjernelse af fysiske spærringer. |
| 03781 | Faaborg- Midtfyn Kommune. | X1: 582372, Y1: 6120737, X2: 582061, Y2: 6120196, X3: 582372, Y3: 6120737, X4: 582408, Y4: 6120787, X5: 582408, Y5: 6120787, X6: 582401, Y6: 6120861, X7: 582408, Y7: 6120787, X8: 582226, Y8: 6120894, X9: 583501, Y9: 6121840, X10: 582372, Y10: 6120737 | 3,21 | Udlægning af groft materiale. |
| 03803 | Haderslev Kommune. Lunding Bæk | X1: 535224, Y1: 6118986, X2: 535245, Y2: 6122468 | 4,5 | Udlægning af groft materiale. Udlægning af groft materiale samt træplantning. Etablering af sandfang. |
| 03804 | Assens Kommune. Spangebækken | X1: 576354, Y1: 6120550, X2: 575686, Y2: 6120715, X3: 575686, Y3: 6120715, X4: 575695, Y4: 6120664, X5: 575686, Y5: 6120715, X6: 575503, Y6: 6121297, X7: 575503, Y7: 6121297, X8: 574239, Y8: 6121779, X9: 576104, Y9: 6121716, X10: 575503, Y10: 6121297, X11: 574239, Y11: 6121779, X12: 574110, Y12: 6121721, X13: 574597, Y13: 6122470, X14: 574239, Y14: 6121779 | 5,14 | Udlægning af groft materiale. Etablering af sandfang. Åbning af rørlagte vandløbsstrækninger med smårestauring. Fjernelse af fysiske spærringer. |
| 03912 | Haderslev | X1: 536163, | 0,71 | Udlægning af groft materiale. |

| | | | | |
|---------|--|---|------|---|
| | Kommune. | Y1: 6126527, X2: 536052, Y2: 6127128 | | Udlægning af groft materiale samt træplantning. |
| 03925 | Assens Kommune. Holevad Bæk | X1: 562830, Y1: 6127499, X2: 561511, Y2: 6127774 | 2,07 | Udlægning af groft materiale. Etablering af træer. |
| 03928 | Faaborg-Midtfyn Kommune. | X1: 599067, Y1: 6127844, X2: 596747, Y2: 6126846 | 2,85 | Fjernelse af fysiske spærringer. |
| 03949 | Vejen Kommune. | X1: 509116, Y1: 6128722, X2: 509637, Y2: 6127504 | 1,53 | Udlægning af groft materiale samt træplantning. Etablering af træer. |
| 03950_y | Assens Kommune. Åsemosebækken | X1: 575177, Y1: 6126618, X2: 574223, Y2: 6128077, X3: 574223, Y3: 6128077, X4: 573688, Y4: 6128092, X5: 574223, Y5: 6128077, X6: 573692, Y6: 6129308 | 3,83 | Udlægning af groft materiale samt træplantning. |
| 03952_x | Assens Kommune. Turup Møllebæk | X1: 565772, Y1: 6127954, X2: 562314, Y2: 6128835 | 4,6 | Fjernelse af fysiske spærringer. |
| 03968_b | Faaborg-Midtfyn Kommune. Pederstrup Bæk | X1: 594607, Y1: 6127496, X2: 594271, Y2: 6128571 | 2,43 | Fjernelse af fysiske spærringer. |
| 03985_y | Assens Kommune. Turup Møllebæk | X1: 565268, Y1: 6129844, X2: 561703, Y2: 6129698 | 4,82 | Åbning af rørlagte vandløbsstrækninger med smårestauration. |
| 04001_b | Haderslev Kommune. | X1: 502077, Y1: 6129286, X2: 502188, Y2: 6127883 | 1,65 | Udlægning af groft materiale samt træplantning. |
| 04010_x | Faaborg-Midtfyn Kommune. Skelbækken | X1: 598753, Y1: 6130528, X2: 595818, Y2: 6127031 | 5,15 | Udskiftning af bundmateriale. Åbning af rørlagte vandløbsstrækninger med smårestauration. |
| 04054_x | Nyborg Kommune. Lamdrup Bæk | X1: 609338, Y1: 6132086, X2: 608439, Y2: 6130559 | 2,2 | Udlægning af groft materiale samt træplantning. Etablering af træer. |
| 04067_x | Nyborg Kommune. | X1: 607977, Y1: 6131277, X2: 608018, Y2: 6131537, X3: 608018, Y3: 6131537, X4: 607947, Y4: 6131550, X5: 609059, Y5: 6132715, X6: 608018, Y6: 6131537 | 2,25 | Fjernelse af fysiske spærringer. |
| 04076 | Nyborg Kommune. | X1: 606002, Y1: 6128376, X2: 602432, Y2: 6132904 | 6,38 | Udskiftning af bundmateriale. Etablering af træer. Åbning af rørlagte vandløbsstrækninger med efterfølgende hævnning af |

| | | | | |
|---------|--|---|------|---|
| | | | | bund og/eller genslyngning. Fjernelse af fysiske spærringer. |
| 04092 | Kolding Kommune. Surmose bæk | X1: 531590, Y1: 6132147, X2: 530642, Y2: 6133595 | 2,28 | Udlægning af groft materiale. |
| 04097 | Vejen Kommune. | X1: 501457, Y1: 6131768, X2: 497545, Y2: 6133705 | 5,03 | Udlægning af groft materiale. |
| 04098 | Vejen Kommune. | X1: 499628, Y1: 6133325, X2: 497546, Y2: 6133708 | 2,29 | Udlægning af groft materiale. |
| 04166_y | Assens Kommune. Skelbækken | X1: 575053, Y1: 6136846, X2: 573776, Y2: 6135301 | 3,17 | Åbning af rørlagte vandløbsstrækninger med efterfølgende hævning af bund og/eller genslyngning. Åbning af rørlagte vandløbsstrækninger med smårestauration. Fjernelse af fysiske spærringer. |
| 04176_a | Assens Kommune. Brende Å | X1: 574701, Y1: 6134529, X2: 572177, Y2: 6135776 | 3,28 | Fjernelse af fysiske spærringer. |
| 04178_a | Assens Kommune. Høsletbækken | X1: 564620, Y1: 6135259, X2: 563789, Y2: 6136275 | 1,53 | Fjernelse af fysiske spærringer. |
| 04202_y | Assens Kommune. | X1: 572663, Y1: 6135484, X2: 574154, Y2: 6137518 | 3,39 | Åbning af rørlagte vandløbsstrækninger med smårestauration. Fjernelse af fysiske spærringer. |
| 04206 | Odense Kommune. Vejrup Å | X1: 598284, Y1: 6134047, X2: 596488, Y2: 6137359 | 5,4 | Fjernelse af fysiske spærringer. |
| 04234 | Kolding Kommune. Kærmølle å | X1: 534889, Y1: 6138359, X2: 534397, Y2: 6137036 | 2,11 | Fjernelse af fysiske spærringer. |
| 04256_a | Middelfart Kommune. Hygind Bæk | X1: 556337, Y1: 6137538, X2: 554744, Y2: 6138808 | 2,2 | Udlægning af groft materiale. Etablering af træer. |
| 04314 | Odense Kommune. Limrenden | X1: 581247, Y1: 6140340, X2: 581212, Y2: 6140453, X3: 581212, Y3: 6140453, X4: 581005, Y4: 6140460, X5: 581567, Y5: 6140645, X6: 581212, Y6: 6140453 | 0,76 | Fjernelse af fysiske spærringer. |
| 04315_b | Kerteminde Kommune. Bøgeskov Bæk | X1: 605413, Y1: 6137351, X2: 604010, Y2: 6140162 | 3,85 | Fjernelse af fysiske spærringer. |
| 04328 | Kolding Kommune. Taps Å | X1: 531324, Y1: 6140947, X2: 529785, Y2: 6138431 | 3,57 | Udlægning af groft materiale. |
| 04342 | Kolding Kommune. | X1: 536157, Y1: 6140745, X2: | 1,15 | Hævning af vandløbsbunden. |

| | | | | |
|---------|---|---|------|--|
| | Odder bæk | 536840, Y2: 6141539 | | |
| 04347_x | Kolding Kommune. | X1: 517470, Y1: 6140784, X2: 517132, Y2: 6141851 | 1,65 | Udlægning af groft materiale. Etablering af sandfang. |
| 04371_x | Middelfart Kommune. | X1: 560591, Y1: 6140348, X2: 560663, Y2: 6142901 | 3,17 | Åbning af rørlagte vandløbsstrækninger med efterfølgende hævning af bund og/eller genslyngning. Fjernelse af fysiske spærringer. |
| 04372 | Kerteminde Kommune. Ålebækken (Kertinge Nor) | X1: 600389, Y1: 6142111, X2: 599713, Y2: 6142912 | 1,15 | Fjernelse af fysiske spærringer. |
| 04378_x | Kolding Kommune. | X1: 533290, Y1: 6142796, X2: 533498, Y2: 6142700, X3: 533141, Y3: 6142926, X4: 533290, Y4: 6142796, X5: 532718, Y5: 6143121, X6: 533141, Y6: 6142926, X7: 533419, Y7: 6143164, X8: 533290, Y8: 6142796, X9: 532870, Y9: 6143262, X10: 533141, Y10: 6142926 | 1,94 | Åbning af rørlagte vandløbsstrækninger med efterfølgende hævning af bund og/eller genslyngning. |
| 04380 | Vejen Kommune. | X1: 512920, Y1: 6141642, X2: 511649, Y2: 6143387 | 2,49 | Udlægning af groft materiale. |
| 04398_a | Middelfart Kommune. Billesbølle Bæk | X1: 565424, Y1: 6141609, X2: 564971, Y2: 6144155 | 3,86 | Fjernelse af fysiske spærringer. |
| 04399 | Vejen Kommune. | X1: 512357, Y1: 6139015, X2: 509529, Y2: 6144170 | 6,95 | Udlægning af groft materiale. |
| 04404 | Kolding Kommune. | X1: 533833, Y1: 6144268, X2: 534842, Y2: 6144453 | 1,09 | Genslyngning. Udlægning af groft materiale. |
| 04431 | Kolding Kommune. | X1: 522379, Y1: 6143218, X2: 524355, Y2: 6145497 | 5,03 | Udlægning af groft materiale. |
| 04440 | Vejen Kommune. | X1: 511030, Y1: 6145515, X2: 513021, Y2: 6145624 | 2,16 | Udlægning af groft materiale. |
| 04460_y | Middelfart Kommune. Fjellerup Bæk | X1: 566059, Y1: 6145893, X2: 564739, Y2: 6146217 | 2,7 | Udlægning af groft materiale. Etablering af sandfang. Åbning af rørlagte vandløbsstrækninger med smårestauration. |
| 04463_a | Kolding Kommune. | X1: 520697, Y1: 6144512, X2: 518643, Y2: 6145292 | 2,3 | Fjernelse af fysiske spærringer. |

| | | | | |
|---------|--|---|------|---|
| 04463_b | Kolding Kommune. | X1: 519766, Y1: 6145869, X2: 518643, Y2: 6145292, X3: 519932, Y3: 6146631, X4: 519766, Y4: 6145869, X5: 521520, Y5: 6146867, X6: 519766, Y6: 6145869 | 5,23 | Udlægning af groft materiale. Etablering af sandfang. |
| 04490 | Middelfart Kommune. | X1: 549121, Y1: 6147367, X2: 549095, Y2: 6148207 | 0,93 | Udlægning af groft materiale. |
| 04501_x | Esbjerg Kommune. | X1: 480929, Y1: 6148593, X2: 483099, Y2: 6146090 | 3,52 | Genslyngning. |
| 04504_x | Vejen Kommune. | X1: 513834, Y1: 6148482, X2: 516546, Y2: 6148952 | 3,16 | Udlægning af groft materiale. |
| 04507 | Kolding Kommune. | X1: 524146, Y1: 6148096, X2: 525034, Y2: 6148871 | 1,38 | Fjernelse af fysiske spærringer. |
| 04547 | Middelfart Kommune. Holse Stationsbæk | X1: 563007, Y1: 6150772, X2: 562644, Y2: 6150445 | 0,75 | Fjernelse af fysiske spærringer. |
| 04557 | Vejen Kommune. | X1: 497669, Y1: 6151127, X2: 498564, Y2: 6149806 | 1,83 | Hævning af vandløbsbunden. |
| 04567_x | Esbjerg Kommune. | X1: 482961, Y1: 6151414, X2: 485013, Y2: 6149664 | 3,02 | Udlægning af groft materiale. Etablering af okkeranlæg. |
| 04577_x | Esbjerg Kommune. Bjerndrup-Vejrup Bæk | X1: 484574, Y1: 6151845, X2: 488814, Y2: 6150558 | 4,84 | Udlægning af groft materiale. Udskiftning af bundmateriale. |
| 04584 | Esbjerg Kommune. Skads Bæk | X1: 472104, Y1: 6149208, X2: 472245, Y2: 6148077, X3: 472243, Y3: 6151215, X4: 472104, Y4: 6149208, X5: 470447, Y5: 6152185, X6: 472104, Y6: 6149208 | 7,09 | Udlægning af groft materiale samt træplantning. Etablering af okkeranlæg. |
| 04610 | Esbjerg Kommune. Guldager Møllebæk | X1: 461316, Y1: 6153387, X2: 463111, Y2: 6151896, X3: 461140, Y3: 6153580, X4: 461316, Y4: 6153387, X5: 461637, Y5: 6153610, X6: 461316, Y6: 6153387 | 4,13 | Genslyngning. Udlægning af groft materiale. |

| | | | | |
|---------|---|--|------|---|
| 04623 | Esbjerg Kommune. | X1: 476748, Y1: 6151835, X2: 475862, Y2: 6152126, X3: 476748, Y3: 6151835, X4: 476969, Y4: 6151956, X5: 475132, Y5: 6152284, X6: 475862, Y6: 6152126, X7: 475397, Y7: 6152646, X8: 475862, Y8: 6152126, X9: 475725, Y9: 6154205, X10: 476748, Y10: 6151835 | 5,93 | Udlægning af groft materiale samt træplantning. Etablering af okkeranlæg. |
| 04664_x | Kolding Kommune. Nr. Stenderup Bæk | X1: 533403, Y1: 6155236, X2: 533669, Y2: 6154893, X3: 532252, Y3: 6155795, X4: 533346, Y4: 6155277 | 2,03 | Fjernelse af fysiske spærringer. |
| 04669 | Kolding Kommune. | X1: 522906, Y1: 6155081, X2: 523237, Y2: 6155093, X3: 523237, Y3: 6155093, X4: 523635, Y4: 6154982, X5: 522421, Y5: 6155331, X6: 522906, Y6: 6155081, X7: 522194, Y7: 6155399, X8: 522421, Y8: 6155331, X9: 522569, Y9: 6155489, X10: 522906, Y10: 6155081, X11: 522961, Y11: 6155512, X12: 522988, Y12: 6155546, X13: 523074, Y13: 6155538, X14: 523237, Y14: 6155093, X15: 522988, Y15: 6155546, X16: 523074, Y16: 6155538, X17: 522895, Y17: 6155557, X18: 522988, Y18: 6155546, X19: 522915, Y19: 6155781, X20: 523074, Y20: 6155538, | 4,4 | Fjernelse af fysiske spærringer. |

| | | | | |
|---------|---|---|-------|---|
| | | X21: 522079, Y21: 6155857, X22: 522421, Y22: 6155331 | | |
| 04672_x | Esbjerg Kommune. | X1: 471459, Y1: 6155983, X2: 472305, Y2: 6155176, X3: 470333, Y3: 6156976, X4: 471271, Y4: 6156210 | 2,55 | Udlægning af groft materiale. |
| 04692 | Fredericia Kommune. Erritsø Bæk | X1: 543141, Y1: 6155695, X2: 544140, Y2: 6156688 | 1,62 | Genslyngning. Udlægning af groft materiale. Etablering af miniådal. |
| 04703 | Nordfyns Kommune. Kragelund Møllebæk | X1: 579330, Y1: 6152785, X2: 577531, Y2: 6155352 | 4,28 | Udskiftning af bundmateriale. Etablering af sandfang. |
| 04713 | Esbjerg Kommune. | X1: 468147, Y1: 6157472, X2: 467633, Y2: 6155421 | 2,82 | Restaurering af hele ådale. |
| 04733 | Esbjerg Kommune. | X1: 469302, Y1: 6157936, X2: 468548, Y2: 6157334 | 1,21 | Udlægning af groft materiale. |
| 04743_x | Varde Kommune. Alslev Å med tilløb | X1: 476651, Y1: 6157451, X2: 476887, Y2: 6157152, X3: 476651, Y3: 6157451, X4: 477572, Y4: 6156944, X5: 475692, Y5: 6158057, X6: 476738, Y6: 6156498, X7: 475692, Y7: 6158057, X8: 476260, Y8: 6157962, X9: 475155, Y9: 6158081, X10: 475084, Y10: 6156957, X11: 475155, Y11: 6158081, X12: 475692, Y12: 6158057, X13: 475155, Y13: 6158081, X14: 476181, Y14: 6158778, X15: 476181, Y15: 6158778, X16: 476651, Y16: 6157451, X17: 476181, Y17: 6158778, X18: 476374, Y18: 6158757 | 10,28 | Etablering af okkeranlæg. |
| 04746 | Vejen Kommune. | X1: 495300, Y1: 6158102, X2: 495988, Y2: 6158106, | 4,5 | Fjernelse af fysiske spærringer. |

| | | | | |
|---------|--------------------------------------|---|------|--|
| | | X3: 495988, Y3: 6158106, X4: 497061, Y4: 6157345, X5: 495988, Y5: 6158106, X6: 496358, Y6: 6158684, X7: 495294, Y7: 6158368, X8: 495300, Y8: 6158102, X9: 494317, Y9: 6158576, X10: 495300, Y10: 6158102 | | |
| 04758_x | Varde Kommune. | X1: 479215, Y1: 6156745, X2: 479862, Y2: 6156847, X3: 479862, Y3: 6156847, X4: 482082, Y4: 6159366, X5: 479692, Y5: 6156947, X6: 479862, Y6: 6156847 | 5,47 | Udlægning af groft materiale. Etablering af okkeranlæg. Fjernelse af fysiske spærringer. |
| 04760_a | Fredericia Kommune. Øsdal Bæk | X1: 536261, Y1: 6159654, X2: 537576, Y2: 6158979 | 1,81 | Udlægning af groft materiale. Udskiftning af bundmateriale. |
| 04760_b | Fredericia Kommune. Øsdal Bæk | X1: 537576, Y1: 6158979, X2: 539138, Y2: 6158521 | 2 | Udlægning af groft materiale. Udskiftning af bundmateriale. Etablering af sandfang. |
| 04795 | Varde Kommune. | X1: 479665, Y1: 6160662, X2: 479752, Y2: 6160236, X3: 479665, Y3: 6160662, X4: 479948, Y4: 6160503, X5: 479298, Y5: 6161386, X6: 478999, Y6: 6160494, X7: 479298, Y7: 6161386, X8: 479665, Y8: 6160662, X9: 479191, Y9: 6161758, X10: 479298, Y10: 6161386 | 3,29 | Etablering af okkeranlæg. |
| 04805_x | Fredericia Kommune. Surkær Bæk | X1: 539885, Y1: 6162447, X2: 540771, Y2: 6162722, X3: 540771, Y3: 6162722, X4: 541777, Y4: 6162809 | 2,17 | Udlægning af groft materiale. Udskiftning af bundmateriale. Etablering af træer. |
| 04816 | Vejle Kommune. Borlev Bæk | X1: 525224, Y1: 6162245, X2: 525509, Y2: 6162191, | 2,41 | Udlægning af groft materiale. |

| | | | | |
|---------|-----------------------------------|---|------|---|
| | | X3: 524364, Y3: 6162596, X4: 525224, Y4: 6162245, X5: 525028, Y5: 6163226, X6: 525224, Y6: 6162245 | | |
| 04819 | Vejle Kommune. Egtved Å | X1: 519559, Y1: 6163157, X2: 518566, Y2: 6163619 | 1,23 | Fjernelse af fysiske spærringer. |
| 04848 | Vejle Kommune. | X1: 543832, Y1: 6164060, X2: 544370, Y2: 6164277, X3: 544370, Y3: 6164277, X4: 545287, Y4: 6163793, X5: 543637, Y5: 6164741, X6: 544370, Y6: 6164277 | 2,72 | Udlægning af groft materiale. |
| 04858_c | Vejle Kommune. Tågelund Bæk | X1: 513165, Y1: 6165275, X2: 514144, Y2: 6163609 | 2,28 | Udlægning af groft materiale. |
| 04881_x | Vejle Kommune. Svinkær Bæk | X1: 516310, Y1: 6166890, X2: 517737, Y2: 6166198 | 2,43 | Genslyngning. Hævning af vandløbsbunden. |
| 04920_x | Varde Kommune. Foot Bæk | X1: 478070, Y1: 6168031, X2: 478420, Y2: 6167113, X3: 478147, Y3: 6167968 | 1,09 | Fjernelse af fysiske spærringer. |
| 04927_b | Varde Kommune. Bolhede Bæk | X1: 482603, Y1: 6168056, X2: 483093, Y2: 6165642 | 3,01 | Udlægning af groft materiale. Etablering af okkeranlæg. |
| 04958 | Vejle Kommune. | X1: 537172, Y1: 6168702, X2: 537193, Y2: 6168281, X3: 537117, Y3: 6168983, X4: 537172, Y4: 6168702, X5: 537456, Y5: 6169150, X6: 537172, Y6: 6168702 | 1,48 | Udlægning af groft materiale. |
| 04961_x | Varde Kommune. | X1: 472825, Y1: 6168533, X2: 472971, Y2: 6167256, X3: 472439, Y3: 6168823, X4: 472825, Y4: 6168533, X5: 472927, Y5: 6169180, X6: 472825, Y6: 6168533 | 2,65 | Udlægning af groft materiale. Fjernelse af fysiske spærringer. |
| 05035 | Billund Kommune. | X1: 488856, Y1: 6172209, | 3,24 | Udlægning af groft materiale. |

| | | | | |
|---------|--|---|------|--|
| | | X2: 488826, Y2: 6169858 | | |
| 05043_x | Billund Kommune. | X1: 507528, Y1: 6172301, X2: 508714, Y2: 6171941, X3: 507528, Y3: 6172301, X4: 507852, Y4: 6172407, X5: 505679, Y5: 6173171, X6: 507528, Y6: 6172301 | 3,83 | Genslyngning, Hævning af vandløbsbunden. |
| 05044 | Varde Kommune. Ovenbøl Bæk | X1: 469328, Y1: 6172497, X2: 472927, Y2: 6169180 | 5,84 | Udlægning af groft materiale. Etablering af okkeranlæg. Fjernelse af fysiske spærringer. |
| 05069 | Varde Kommune. | X1: 467996, Y1: 6169732, X2: 467030, Y2: 6171209, X3: 467191, Y3: 6171555, X4: 467030, Y4: 6171209, X5: 466795, Y5: 6173552, X6: 467030, Y6: 6171209 | 5,64 | Udlægning af groft materiale. Etablering af træer. Etablering af okkeranlæg. |
| 05097_x | Vejle Kommune. Engelsholm Bæk | X1: 522571, Y1: 6173575, X2: 521419, Y2: 6173805, X3: 521340, Y3: 6173819, X4: 520128, Y4: 6174593 | 3,11 | Genslyngning, Udlægning af groft materiale samt træplantning. |
| 05192 | Vejle Kommune. | X1: 514784, Y1: 6177263, X2: 514463, Y2: 6175130, X3: 515600, Y3: 6177549, X4: 514784, Y4: 6177263, X5: 514604, Y5: 6178198, X6: 514784, Y6: 6177263, X7: 515594, Y7: 6178308, X8: 515349, Y8: 6178472, X9: 515349, Y9: 6178472, X10: 514604, Y10: 6178198, X11: 515549, Y11: 6178610, X12: 515349, Y12: 6178472, X13: 514138, Y13: 6178945, X14: 514604, Y14: 6178198 | 7,09 | Udlægning af groft materiale. |
| 05196_x | Varde Kommune. | X1: 476948, Y1: 6176976, | 4,83 | Udlægning af groft materiale. Etablering af okkeranlæg. |

| | | | | |
|-------|---|--|------|----------------------------------|
| | | X2: 477385, Y2: 6177190, X3: 477702, Y3: 6177517, X4: 477385, Y4: 6177190, X5: 476608, Y5: 6177583, X6: 477385, Y6: 6177190, X7: 477448, Y7: 6177760, X8: 477702, Y8: 6177517, X9: 477914, Y9: 6177929, X10: 477702, Y10: 6177517, X11: 477914, Y11: 6177929, X12: 478385, Y12: 6177938, X13: 477370, Y13: 6178892, X14: 477914, Y14: 6177929, X15: 477255, Y15: 6178975, X16: 477370, Y16: 6178892, X17: 477459, Y17: 6179011, X18: 477370, Y18: 6178892 | | |
| 05203 | Hedensted Kommune. Tilløb til As-Rårup Skelbæk | X1: 558908, Y1: 6178451, X2: 561340, Y2: 6179025 | 2,81 | Udlægning af groft materiale. |
| 05212 | Hedensted Kommune. Bjørnkær Grøft | X1: 537205, Y1: 6178693, X2: 540659, Y2: 6178879 | 3,84 | Restaurering af hele ådale. |
| 05233 | Hedensted Kommune. Egelund Å | X1: 557765, Y1: 6177667, X2: 557596, Y2: 6178339, X3: 556436, Y3: 6178072, X4: 557596, Y4: 6178339, X5: 557596, Y5: 6178339, X6: 557896, Y6: 6179456, X7: 557636, Y7: 6179347, X8: 557896, Y8: 6179456, X9: 557896, Y9: 6179456, X10: 559350, Y10: 6180016, X11: 559005, Y11: 6179669, X12: 559350, Y12: 6180016, X13: 559350, | 7,69 | Fjernelse af fysiske spærringer. |

| | | | | |
|---------|--|---|------|------------------------------------|
| | | Y13: 6180016, X14: 560713, Y14: 6180283 | | |
| 05248_x | Varde Kommune. Ringsholm Bæk | X1: 480027, Y1: 6178146, X2: 480752, Y2: 6179683, X3: 480712, Y3: 6179409, X4: 480752, Y4: 6179683, X5: 484278, Y5: 6179983, X6: 484314, Y6: 6181233, X7: 482788, Y7: 6180649, X8: 482744, Y8: 6180945, X9: 482744, Y9: 6180945, X10: 480752, Y10: 6179683, X11: 484314, Y11: 6181233, X12: 482744, Y12: 6180945, X13: 484314, Y13: 6181233, X14: 484775, Y14: 6181577 | 8,95 | Etablering af okkeranlæg. |
| 05258 | Hedensted Kommune. Skærbæk Rende | X1: 537387, Y1: 6182009, X2: 538032, Y2: 6181392 | 1,17 | Udlægning af groft materiale. |
| 05268_x | Varde Kommune. Hjedding bæk | X1: 475564, Y1: 6180532, X2: 475196, Y2: 6182333, X3: 473837, Y3: 6180933, X4: 475196, Y4: 6182333, X5: 476080, Y5: 6183616, X6: 475196, Y6: 6182333 | 6,13 | Etablering af okkeranlæg. |
| 05306 | Hedensted Kommune. Kællinge- grøften | X1: 562674, Y1: 6183539, X2: 561985, Y2: 6181767, X3: 561432, Y3: 6183855, X4: 562674, Y4: 6183539, X5: 562957, Y5: 6184389, X6: 562674, Y6: 6183539 | 4,2 | Udlægning af groft materiale. |
| 05311_x | Vejle Kommune. Gammelbybæk | X1: 508781, Y1: 6184872, X2: 510764, Y2: 6185143 | 2,21 | Genslyngning. Etablering af træer. |
| 05339_y | Ringkøbing- Skjern Kommune, Varde Kommune. | X1: 472157, Y1: 6186707, X2: 469881, Y2: 6187324 | 2,65 | Etablering af okkeranlæg. |

| | | | | |
|---------|---------------------------------------|---|-------|---|
| 05363 | Horsens Kommune. Torsted Bæk | X1: 551555, Y1: 6187364, X2: 551262, Y2: 6187686, X3: 551097, Y3: 6187436, X4: 551262, Y4: 6187686, X5: 551262, Y5: 6187686, X6: 551565, Y6: 6188838 | 2,2 | Fjernelse af fysiske spærringer. |
| 05371 | Hedensted Kommune. Vindelev Bæk | X1: 533236, Y1: 6182805, X2: 532886, Y2: 6186141, X3: 531874, Y3: 6184418, X4: 531785, Y4: 6185081, X5: 531370, Y5: 6184956, X6: 531785, Y6: 6185081, X7: 531785, Y7: 6185081, X8: 531912, Y8: 6185231, X9: 531287, Y9: 6185093, X10: 531912, Y10: 6185231, X11: 531912, Y11: 6185231, X12: 532886, Y12: 6186141, X13: 532886, Y13: 6186141, X14: 531667, Y14: 6188349, X15: 531553, Y15: 6186752, X16: 531384, Y16: 6187921, X17: 529747, Y17: 6187588, X18: 531384, Y18: 6187921, X19: 531384, Y19: 6187921, X20: 531667, Y20: 6188349, X21: 531667, Y21: 6188349, X22: 532229, Y22: 6189551 | 16,97 | Åbning af rørlagte vandløbsstrækninger med smårestauring. |
| 05382 | Horsens Kommune. Torsted Bæk | X1: 551565, Y1: 6188838, X2: 553295, Y2: 6189852 | 2,58 | Fjernelse af fysiske spærringer. |
| 05385_y | Horsens Kommune. Dagnæs Bæk | X1: 550337, Y1: 6189601, X2: 552284, Y2: 6190069 | 2,87 | Udlægning af groft materiale. |
| 05387_y | Hedensted Kommune. Alsted Bæk | X1: 526682, Y1: 6189174, X2: 528782, Y2: 6190608 | 2,83 | Åbning af rørlagte vandløbsstrækninger med smårestauring. |

| | | | | |
|---------|--|--|------|--|
| 05399_x | Ringkøbing-Skjern Kommune. Styg Bæk | X1: 467085, Y1: 6188828, X2: 465431, Y2: 6190208, X3: 465609, Y3: 6190139, X4: 465431, Y4: 6190208, X5: 462954, Y5: 6192474, X6: 465431, Y6: 6190208 | 6,05 | Udlægning af groft materiale. |
| 05422_y | Ringkøbing-Skjern Kommune. Kirkeby Bindsbøl Bæk | X1: 474768, Y1: 6191197, X2: 475694, Y2: 6194467 | 4,03 | Udlægning af groft materiale. |
| 05426 | Ringkøbing-Skjern Kommune. Drækær Grøft | X1: 465446, Y1: 6191704, X2: 464064, Y2: 6193288, X3: 464064, Y3: 6193288, X4: 462644, Y4: 6193298, X5: 464064, Y5: 6193288, X6: 465645, Y6: 6193193 | 5,63 | Udlægning af groft materiale. |
| 05445 | Odder Kommune. Drikkær Bæk | X1: 565764, Y1: 6194926, X2: 566822, Y2: 6193533 | 2,23 | Fjernelse af fysiske spærringer. |
| 05446_x | Ringkøbing-Skjern Kommune. Gråhede Strømmesbøl Bæk | X1: 474013, Y1: 6190773, X2: 470641, Y2: 6195005 | 5,85 | Udlægning af groft materiale. |
| 05452 | Horsens Kommune. Lund Bæk | X1: 548535, Y1: 6195264, X2: 549356, Y2: 6195338 | 0,96 | Udlægning af groft materiale. |
| 05455_b | Vejle Kommune. Hastrup Bæk | X1: 526634, Y1: 6190881, X2: 527077, Y2: 6191283, X3: 527077, Y3: 6191283, X4: 528364, Y4: 6191440, X5: 525159, Y5: 6191502, X6: 527077, Y6: 6191283 | 4,19 | Udlægning af groft materiale. Etablering af miniådal. Etablering af træer. |
| 05463_x | Hedensted Kommune. Åle Bæk | X1: 534191, Y1: 6194692, X2: 536464, Y2: 6193632, X3: 534191, Y3: 6194692, X4: 534986, Y4: 6195363, X5: 530363, Y5: 6195657, X6: 534191, Y6: 6194692 | 9,3 | Udlægning af groft materiale. |
| 05474 | Horsens | X1: 549523, | 1,61 | Udlægning af groft materiale. |

| | | | | |
|---------|--|---|------|--|
| | Kommune. Rådvedkær Bæk | Y1: 6195851, X2: 549210, Y2: 6195554, X3: 549589, Y3: 6196089, X4: 549523, Y4: 6195851, X5: 549216, Y5: 6196480, X6: 549523, Y6: 6195851 | | |
| 05486 | Horsens Kommune. Lundumskov Bæk | X1: 550001, Y1: 6197490, X2: 549216, Y2: 6196480 | 1,87 | Åbning af rørlagte vandløbsstrækninger med efterfølgende hævning af bund og/eller genslyngning. |
| 05557 | Horsens Kommune. | X1: 547999, Y1: 6201799, X2: 547974, Y2: 6201178 | 0,8 | Udlægning af groft materiale. |
| 05566 | Horsens Kommune. | X1: 563726, Y1: 6200808, X2: 562950, Y2: 6200947, X3: 562578, Y3: 6200879, X4: 562950, Y4: 6200947, X5: 562950, Y5: 6200947, X6: 562823, Y6: 6202609 | 3,09 | Udlægning af groft materiale. |
| 05572_y | Skanderborg Kommune. Ris Bæk | X1: 553533, Y1: 6202600, X2: 553086, Y2: 6202950 | 0,6 | Åbning af rørlagte vandløbsstrækninger med smårestauring. |
| 05587 | Skanderborg Kommune. Tebstrup Bæk | X1: 555350, Y1: 6202984, X2: 554964, Y2: 6203124, X3: 554964, Y3: 6203124, X4: 554920, Y4: 6202854, X5: 554874, Y5: 6203560, X6: 554964, Y6: 6203124 | 1,46 | Åbning af rørlagte vandløbsstrækninger med efterfølgende hævning af bund og/eller genslyngning. Fjernelse af fysiske spærringer. |
| 05589_x | Horsens Kommune. Assendrup Bæk | X1: 564654, Y1: 6201710, X2: 562758, Y2: 6203556, X3: 562758, Y3: 6203556, X4: 564997, Y4: 6203629, X5: 562758, Y5: 6203556, X6: 562598, Y6: 6203616 | 5,82 | Udlægning af groft materiale. Udlægning af groft materiale samt træplantning. |
| 05593 | Horsens Kommune. Vestbirk Bæk | X1: 544578, Y1: 6202739, X2: 543744, Y2: 6203869 | 1,53 | Udlægning af groft materiale. |
| 05594 | Horsens Kommune. Grumstrup Bæk | X1: 560783, Y1: 6201304, X2: 561890, Y2: 6203886 | 3,13 | Genslyngning. Udlægning af groft materiale. |
| 05597 | Horsens | X1: 560107, | 2,86 | Restauring af hele ådale. |

| | | | | |
|---------|--|---|------|--|
| | Kommune. Langvadsbæk | Y1: 6202025, X2: 561504, Y2: 6204039 | | |
| 05634 | Skanderborg Kommune. Hede Mølleå | X1: 561533, Y1: 6204657, X2: 560935, Y2: 6205630 | 1,19 | Udlægning af groft materiale. |
| 05646_x | Ringkøbing- Skjern Kommune. Slumstrup Møllebæk | X1: 473175, Y1: 6203770, X2: 476405, Y2: 6206251 | 6,04 | Genslyngning. Hævning af vandløbsbunden. Etablering af okkeranlæg. |
| 05664 | Skanderborg Kommune. Jordbjerg Bæk | X1: 556144, Y1: 6205641, X2: 556366, Y2: 6206629, X3: 556310, Y3: 6206103, X4: 556366, Y4: 6206629, X5: 556366, Y5: 6206629, X6: 556269, Y6: 6206943 | 2,3 | Udlægning af groft materiale. Hævning af vandløbsbunden. |
| 05670 | Skanderborg Kommune. Rensløkke Bæk | X1: 557139, Y1: 6205799, X2: 557216, Y2: 6206320, X3: 557216, Y3: 6206320, X4: 557390, Y4: 6206109, X5: 557216, Y5: 6206320, X6: 557116, Y6: 6207010, X7: 557329, Y7: 6206656, X8: 557116, Y8: 6207010, X9: 557116, Y9: 6207010, X10: 557081, Y10: 6207095 | 2,09 | Genslyngning. Udlægning af groft materiale. |
| 05687 | Århus Kommune. Sanderbæk | X1: 568969, Y1: 6206891, X2: 569405, Y2: 6207202, X3: 569405, Y3: 6207202, X4: 570051, Y4: 6207145, X5: 568574, Y5: 6207219, X6: 569303, Y6: 6207330, X7: 569303, Y7: 6207330, X8: 569405, Y8: 6207202, X9: 569217, Y9: 6207996, X10: 569303, Y10: 6207330 | 3,09 | Udlægning af groft materiale. |
| 05690 | Odder Kommune. Kragebæk | X1: 572615, Y1: 6208023, X2: 573727, Y2: 6206670 | 1,94 | Udlægning af groft materiale. |

| | | | | |
|-------|---|---|------|--|
| 05713 | Skanderborg Kommune. Rødkilde Bæk | X1: 551381, Y1: 6207838, X2: 552025, Y2: 6209078 | 1,55 | Åbning af rørlagte vandløbsstrækninger med efterfølgende hævning af bund og/eller genslyngning. Fjernelse af fysiske spærringer. |
| 05728 | Århus Kommune. | X1: 574519, Y1: 6208784, X2: 574544, Y2: 6207394, X3: 574095, Y3: 6208930, X4: 574519, Y4: 6208784, X5: 574012, Y5: 6209186, X6: 574516, Y6: 6209228, X7: 574516, Y7: 6209228, X8: 574519, Y8: 6208784, X9: 574515, Y9: 6209488, X10: 574516, Y10: 6209228 | 3,68 | Genslyngning. Udlægning af groft materiale. |
| 05779 | Århus Kommune. Vadbro Bæk | X1: 578397, Y1: 6212039, X2: 578670, Y2: 6212158, X3: 577323, Y3: 6212067, X4: 578670, Y4: 6212158, X5: 578670, Y5: 6212158, X6: 579110, Y6: 6212299 | 2,44 | Hævning af vandløbsbunden. |
| 05809 | Silkeborg Kommune. Tømmerby Bæk | X1: 533156, Y1: 6212627, X2: 533530, Y2: 6211898, X3: 533203, Y3: 6212647, X4: 533156, Y4: 6212627, X5: 533135, Y5: 6212679, X6: 533156, Y6: 6212627, X7: 533097, Y7: 6212680, X8: 533135, Y8: 6212679, X9: 532905, Y9: 6213450, X10: 533135, Y10: 6212679 | 1,99 | Udlægning af groft materiale. |
| 05810 | Skanderborg Kommune. Forlevmølle Bæk | X1: 556689, Y1: 6212509, X2: 556598, Y2: 6213306, X3: 556598, Y3: 6213306, X4: 556512, Y4: 6213497, X5: 556504, Y5: 6213338, X6: 556598, | 1,2 | Fjernelse af fysiske spærringer. |

| | | | | |
|-------|---------------------------------------|--|-------|---|
| 05824 | Skanderborg Kommune. Forlev Bæk | Y6: 6213306 X1: 558063, Y1: 6212427, X2: 557053, Y2: 6212594, X3: 556307, Y3: 6212481, X4: 555205, Y4: 6212009, X5: 556307, Y5: 6212481, X6: 556175, Y6: 6212939, X7: 556911, Y7: 6212542, X8: 556307, Y8: 6212481, X9: 558429, Y9: 6212553, X10: 558063, Y10: 6212427, X11: 558429, Y11: 6212553, X12: 558340, Y12: 6213109, X13: 557053, Y13: 6212594, X14: 556911, Y14: 6212542, X15: 558647, Y15: 6212596, X16: 558429, Y16: 6212553, X17: 558874, Y17: 6212717, X18: 558647, Y18: 6212596, X19: 557085, Y19: 6212863, X20: 557053, Y20: 6212594, X21: 555327, Y21: 6212910, X22: 555737, Y22: 6212920, X23: 555737, Y23: 6212920, X24: 555759, Y24: 6212927, X25: 555737, Y25: 6212920, X26: 555648, Y26: 6212963, X27: 555759, Y27: 6212927, X28: 555596, Y28: 6213383, X29: 557082, Y29: 6212933, X30: 557085, Y30: 6212863, X31: 556175, Y31: 6212939, X32: 556106, Y32: 6212970, X33: 556175, Y33: 6212939, X34: 556262, | 14,99 | Genslyngning. Udlægning af groft materiale. Udskiftning af bundmateriale. Hævning af vandløbsbunden. Fjernelse af fysiske spærringer. |
|-------|---------------------------------------|--|-------|---|

| | | | | |
|-------|----------------------------------|--|------|---|
| | | Y34: 6213108, X35: 557278, Y35: 6212959, X36: 557085, Y36: 6212863, X37: 557278, Y37: 6212959, X38: 557500, Y38: 6213944, X39: 556106, Y39: 6212970, X40: 555759, Y40: 6212927, X41: 556106, Y41: 6212970, X42: 556104, Y42: 6213030, X43: 558822, Y43: 6212985, X44: 558874, Y44: 6212717, X45: 558838, Y45: 6212993, X46: 558822, Y46: 6212985, X47: 557981, Y47: 6213066, X48: 558063, Y48: 6212427, X49: 556103, Y49: 6213070, X50: 556104, Y50: 6213030, X51: 557468, Y51: 6213159, X52: 557278, Y52: 6212959, X53: 559590, Y53: 6213173, X54: 558874, Y54: 6212717, X55: 558490, Y55: 6213220, X56: 558647, Y56: 6212596, X57: 555905, Y57: 6213252, X58: 556104, Y58: 6213030, X59: 559907, Y59: 6213258, X60: 559590, Y60: 6213173, X61: 556850, Y61: 6213358, X62: 556911, Y62: 6212542, X63: 558696, Y63: 6213471, X64: 558822, Y64: 6212985, X65: 559422, Y65: 6213593, X66: 559590, Y66: 6213173 | | |
| 05868 | Århus Kommune. Tulshøj Bæk | X1: 571439, Y1: 6215911, X2: 570480, | 1,45 | Genslyngning. Udlægning af groft materiale. |

| | | | | |
|---------|--|---|------|--|
| 05870 | Skanderborg Kommune. Sommerbæk | Y2: 6215349 X1: 563325, Y1: 6214780, X2: 563302, Y2: 6214806, X3: 563302, Y3: 6214806, X4: 565986, Y4: 6216185, X5: 562750, Y5: 6214849, X6: 563302, Y6: 6214806 | 4,39 | Udlægning af groft materiale. Etablering af sandfang. |
| 05873 | Århus Kommune. Lille Fulden Bæk | X1: 577141, Y1: 6215914, X2: 577379, Y2: 6216341 | 0,67 | Udlægning af groft materiale. |
| 05874_y | Århus Kommune. Langballe Bæk | X1: 575916, Y1: 6215094, X2: 575584, Y2: 6215773 | 1,04 | Åbning af rørlagte vandløbsstrækninger med efterfølgende hævning af bund og/eller genslyngning. |
| 05879 | Ringkøbing- Skjern Kommune. | X1: 472344, Y1: 6215606, X2: 473900, Y2: 6213748, X3: 472344, Y3: 6215606, X4: 473455, Y4: 6216321, X5: 470630, Y5: 6215957, X6: 471383, Y6: 6216283, X7: 471383, Y7: 6216283, X8: 472344, Y8: 6215606, X9: 470617, Y9: 6216618, X10: 471383, Y10: 6216283 | 7,47 | Udlægning af groft materiale. |
| 05900 | Ringkøbing- Skjern Kommune. Nørhede Bæk | X1: 461099, Y1: 6215393, X2: 459973, Y2: 6215757, X3: 459973, Y3: 6215757, X4: 459697, Y4: 6215059, X5: 462906, Y5: 6216575, X6: 459973, Y6: 6215757 | 7,02 | Udlægning af groft materiale. |
| 05929 | Skanderborg Kommune. Holmsbæk | X1: 549877, Y1: 6218146, X2: 550007, Y2: 6218243, X3: 550007, Y3: 6218243, X4: 550034, Y4: 6217869, X5: 550208, Y5: 6218919, X6: 550007, Y6: 6218243 | 1,37 | Udlægning af groft materiale. |
| 05933 | Ringkøbing- Skjern Kommune. | X1: 485323, Y1: 6218362, X2: 482625, | 2,92 | Udlægning af groft materiale. Hævning af vandløbsbunden. |

| | | | | |
|---------|--|---|-------|---|
| | | Y2: 6217853 | | |
| 06013 | Ringkøbing-Skjern Kommune. Knivsbæk | X1: 474327, Y1: 6220133, X2: 478753, Y2: 6218942 | 5,02 | Udlægning af groft materiale. |
| 06039 | Ringkøbing-Skjern Kommune. Randbæk/Østerbæk med tilløb | X1: 472730, Y1: 6217550, X2: 471484, Y2: 6220048, X3: 471484, Y3: 6220048, X4: 472945, Y4: 6219802, X5: 470218, Y5: 6220912, X6: 471484, Y6: 6220048 | 6,46 | Udlægning af groft materiale. Hævning af vandløbsbunden. |
| 06040_y | Herning Kommune. Mølsted Bæk | X1: 487997, Y1: 6220077, X2: 484259, Y2: 6221302 | 4,48 | Genslyngning. Hævning af vandløbsbunden. |
| 06196 | Ringkøbing-Skjern Kommune. Kærgård Å (Pølbæk) | X1: 473170, Y1: 6226352, X2: 472886, Y2: 6228109 | 10,77 | Udlægning af groft materiale. Hævning af vandløbsbunden. |
| 06197 | Århus Kommune. Koldkær Bæk | X1: 571234, Y1: 6228837, X2: 571834, Y2: 6228532 | 0,76 | Åbning af rørlagte vandløbsstrækninger med efterfølgende hævning af bund og/eller genslyngning. |
| 06198_b | Herning Kommune. Sønderbæk | X1: 484679, Y1: 6227478, X2: 482321, Y2: 6227915 | 2,46 | Genslyngning. Udlægning af groft materiale. |
| 06212 | Silkeborg Kommune. Smingemølle Bæk | X1: 543495, Y1: 6229336, X2: 543419, Y2: 6229635, X3: 543918, Y3: 6229397, X4: 543898, Y4: 6229606, X5: 543535, Y5: 6229432, X6: 543419, Y6: 6229635, X7: 543558, Y7: 6229433, X8: 543435, Y8: 6229627, X9: 544412, Y9: 6229445, X10: 543898, Y10: 6229606, X11: 543861, Y11: 6229473, X12: 543865, Y12: 6229606, X13: 543898, Y13: 6229606, X14: 543865, Y14: 6229606, X15: 543865, Y15: 6229606, X16: 543435, Y16: 6229627, X17: 543435, Y17: 6229627, | 3,7 | Genslyngning. Udlægning af groft materiale. Fjernelse af fysiske spærringer. |

| | | | | |
|---------|---|---|------|---|
| | | X18: 543419, Y18: 6229635, X19: 543419, Y19: 6229635, X20: 542528, Y20: 6230089 | | |
| 06221 | Silkeborg Kommune. Skægkær Bæk | X1: 532779, Y1: 6228689, X2: 531110, Y2: 6230542 | 3,09 | Udlægning af groft materiale. |
| 06227_x | Herning Kommune. Halkjær Bæk | X1: 473146, Y1: 6228695, X2: 472724, Y2: 6231090 | 3,11 | Udlægning af groft materiale. Hævning af vandløbsbunden. |
| 06232 | Favrskov Kommune. Harrisskov Bæk | X1: 562131, Y1: 6230520, X2: 561993, Y2: 6231044, X3: 561993, Y3: 6231044, X4: 562012, Y4: 6231086, X5: 562110, Y5: 6231096, X6: 561993, Y6: 6231044, X7: 562043, Y7: 6231130, X8: 562012, Y8: 6231086, X9: 561687, Y9: 6231208, X10: 561865, Y10: 6231227, X11: 561865, Y11: 6231227, X12: 562012, Y12: 6231086, X13: 561785, Y13: 6231415, X14: 561865, Y14: 6231227 | 1,42 | Udlægning af groft materiale samt træplantning. Fjernelse af fysiske spærringer. |
| 06238 | Silkeborg Kommune. Ellerup Bæk | X1: 548136, Y1: 6230883, X2: 546728, Y2: 6231993 | 1,95 | Udlægning af groft materiale. Etablering af sandfang. |
| 06240 | Syddjurs Kommune. Aldershvile Bæk | X1: 591567, Y1: 6231855, X2: 591331, Y2: 6232080, X3: 591331, Y3: 6232080, X4: 591241, Y4: 6232062, X5: 591832, Y5: 6232308, X6: 591331, Y6: 6232080 | 1,16 | Åbning af rørlagte vandløbsstrækninger med etablering af miniådal med genslyngning. |
| 06250 | Århus Kommune. Hjortshøj Bæk | X1: 578741, Y1: 6232904, X2: 580752, Y2: 6231674 | 2,53 | Genslyngning. |
| 06266 | Herning Kommune. Vegen Å/ Vognstrup Bæk | X1: 479314, Y1: 6232118, X2: 479148, Y2: 6231606, X3: 479314, Y3: 6232118, | 4,63 | Udlægning af groft materiale. Åbning af rørlagte vandløbsstrækninger med efterfølgende hævning af bund og/eller genslyngning. |

| | | | | |
|-------|--------------------------------------|--|-------|--|
| | | X4: 479740, Y4: 6231507, X5: 479314, Y5: 6232118, X6: 477732, Y6: 6233075 | | |
| 06277 | Syddjurs Kommune. Stambæk | X1: 600709, Y1: 6232600, X2: 600598, Y2: 6232774, X3: 600796, Y3: 6232713, X4: 600598, Y4: 6232774, X5: 600598, Y5: 6232774, X6: 600406, Y6: 6234141 | 2,17 | Udlægning af groft materiale. |
| 06279 | Århus Kommune. Hjortshøj Bæk | X1: 577871, Y1: 6234270, X2: 578736, Y2: 6232909 | 2,14 | Åbning af rørlagte vandløbsstrækninger med efterfølgende hævning af bund og/eller genslyngning. Fjernelse af fysiske spærringer. |
| 06282 | Syddjurs Kommune. Vrinners Bæk | X1: 592761, Y1: 6233981, X2: 591615, Y2: 6234666 | 1,39 | Genslyngning. Udlægning af groft materiale. Udskiftning af bundmateriale. |
| 06288 | Silkeborg Kommune. Hønholt Bæk | X1: 527962, Y1: 6231281, X2: 528288, Y2: 6233347, X3: 525315, Y3: 6232021, X4: 528288, Y4: 6233347, X5: 529579, Y5: 6232955, X6: 528705, Y6: 6233472, X7: 528925, Y7: 6233296, X8: 528746, Y8: 6233512, X9: 528288, Y9: 6233347, X10: 528650, Y10: 6233388, X11: 528650, Y11: 6233388, X12: 528695, Y12: 6233121, X13: 528650, Y13: 6233388, X14: 528705, Y14: 6233472, X15: 524955, Y15: 6233405, X16: 526139, Y16: 6233974, X17: 528705, Y17: 6233472, X18: 528746, Y18: 6233512, X19: 528746, Y19: 6233512, X20: 528988, Y20: 6233792, X21: 528988, | 17,36 | Udlægning af groft materiale. |

| | | | | |
|---------|--|---|-------|---|
| | | Y21: 6233792, X22: 529963, Y22: 6234236, X23: 526139, Y23: 6233974, X24: 528988, Y24: 6233792, X25: 524445, Y25: 6234879, X26: 526139, Y26: 6233974 | | |
| 06295_b | Herning Kommune. Lundbæk | X1: 476490, Y1: 6233011, X2: 478241, Y2: 6234524 | 2,98 | Udlægning af groft materiale. |
| 06297 | Favrskov Kommune. Skovladen Bæk | X1: 548219, Y1: 6235206, X2: 549078, Y2: 6234454 | 1,25 | Udlægning af groft materiale. Fjernelse af fysiske spærringer. |
| 06312 | Herning Kommune. Bærkær Bæk | X1: 470684, Y1: 6233770, X2: 473820, Y2: 6235420, X3: 473820, Y3: 6235420, X4: 474890, Y4: 6234857, X5: 473820, Y5: 6235420, X6: 474939, Y6: 6235138 | 7,22 | Udlægning af groft materiale. |
| 06338 | Syddjurs Kommune. Ulstrup Å | X1: 598758, Y1: 6235428, X2: 599739, Y2: 6235795, X3: 599924, Y3: 6235477, X4: 599913, Y4: 6235514, X5: 599913, Y5: 6235514, X6: 599739, Y6: 6235795, X7: 600047, Y7: 6235591, X8: 599913, Y8: 6235514, X9: 599977, Y9: 6235778, X10: 600021, Y10: 6235893, X11: 599739, Y11: 6235795, X12: 600021, Y12: 6235893, X13: 600021, Y13: 6235893, X14: 603510, Y14: 6236232 | 6,44 | Udlægning af groft materiale. |
| 06344 | Silkeborg Kommune. Haller Å | X1: 519556, Y1: 6234167, X2: 521478, Y2: 6231468, X3: 519556, Y3: 6234167, X4: 521141, Y4: 6234700, X5: 515448, | 11,03 | Fjernelse af fysiske spærringer. |

| | | | | |
|---------|--|---|------|--|
| | | Y5: 6236575, X6: 519556, Y6: 6234167 | | |
| 06360 | Århus Kommune. Havskov Bæk | X1: 583309, Y1: 6236061, X2: 582849, Y2: 6237149 | 1,71 | Åbning af rørlagte vandløbsstrækninger med efterfølgende hævning af bund og/eller genslyngning. |
| 06361 | Herning Kommune. Ramskov Bæk | X1: 477409, Y1: 6236561, X2: 478827, Y2: 6237222 | 1,69 | Udlægning af groft materiale. |
| 06367 | Silkeborg Kommune. Marbæk | X1: 541584, Y1: 6236405, X2: 541011, Y2: 6237334 | 1,25 | Udlægning af groft materiale. |
| 06374 | Syddjurs Kommune. Langsø Bæk | X1: 603785, Y1: 6236916, X2: 604128, Y2: 6236924, X3: 603785, Y3: 6236916, X4: 601014, Y4: 6237477, X5: 604128, Y5: 6236924, X6: 604709, Y6: 6236722, X7: 604128, Y7: 6236924, X8: 603785, Y8: 6236916, X9: 603968, Y9: 6236924, X10: 603949, Y10: 6236940 | 5,06 | Fjernelse af fysiske spærringer. |
| 06384_a | Herning Kommune, Holstebro Kommune. Vejvad Bæk | X1: 481503, Y1: 6236500, X2: 479038, Y2: 6237949 | 3,24 | Hævning af vandløbsbunden. |
| 06384_b | Herning Kommune. Halebæk | X1: 482447, Y1: 6234404, X2: 481827, Y2: 6235851, X3: 481827, Y3: 6235851, X4: 481263, Y4: 6234754, X5: 481769, Y5: 6236219, X6: 481827, Y6: 6235851, X7: 481769, Y7: 6236219, X8: 482884, Y8: 6237044, X9: 481503, Y9: 6236500, X10: 481769, Y10: 6236219 | 5,55 | Udlægning af groft materiale. Hævning af vandløbsbunden. |
| 06405 | Syddjurs Kommune. Ringelose Bæk | X1: 593473, Y1: 6238191, X2: 593347, Y2: 6239043 | 1,17 | Fjernelse af fysiske spærringer. |
| 06408 | Syddjurs Kommune. Fuglslev Møllebæk - | X1: 604902, Y1: 6237249, X2: 605316, Y2: 6237556, | 5,95 | Genslyngning. Udlægning af groft materiale. Udskiftning af bundmateriale. Etablering af sandfang. |

| | | | | |
|-------|--------------------------------------|---|------|---|
| | Fuglslev | X3: 605316, Y3: 6237556, X4: 607243, Y4: 6238128, X5: 606438, Y5: 6239212, X6: 605316, Y6: 6237556 | | |
| 06410 | Århus Kommune. Hulbæk | X1: 582640, Y1: 6238443, X2: 582798, Y2: 6238655, X3: 582798, Y3: 6238655, X4: 585541, Y4: 6239048, X5: 582482, Y5: 6239016, X6: 582798, Y6: 6238655 | 4,8 | Udlægning af groft materiale. Udskiftning af bundmateriale. Etablering af sandfang. |
| 06415 | Favrskov Kommune. Gejlund Bæk | X1: 555548, Y1: 6239229, X2: 556025, Y2: 6239517 | 0,6 | Fjernelse af fysiske spærringer. |
| 06417 | Århus Kommune. Risvang Bæk | X1: 574346, Y1: 6239566, X2: 572891, Y2: 6238556 | 1,97 | Udlægning af groft materiale. Hævning af vandløbsbunden. |
| 06425 | Holstebro Kommune. Gryde Å | X1: 473329, Y1: 6238581, X2: 475422, Y2: 6236677 | 6,11 | Etablering af sandfang. |
| 06429 | Syddjurs Kommune. Gråske Bæk | X1: 603924, Y1: 6239024, X2: 604114, Y2: 6238318, X3: 603924, Y3: 6239024, X4: 604440, Y4: 6239486, X5: 603640, Y5: 6239536, X6: 603676, Y6: 6239549, X7: 603676, Y7: 6239549, X8: 603924, Y8: 6239024, X9: 603635, Y9: 6239591, X10: 603654, Y10: 6239609, X11: 603654, Y11: 6239609, X12: 603676, Y12: 6239549, X13: 603133, Y13: 6240059, X14: 603654, Y14: 6239609 | 3,17 | Genslyngning. Udlægning af groft materiale. Udskiftning af bundmateriale. Etablering af miniådal. Etablering af sandfang. |
| 06438 | Silkeborg Kommune. Troddyb Bæk | X1: 544845, Y1: 6236989, X2: 545536, Y2: 6239133, X3: 547126, Y3: 6237285, X4: 545965, Y4: 6238399, | 9,83 | Udlægning af groft materiale. |

| | | | | |
|---------|---|---|------|---|
| | | X5: 546048, Y5: 6237988, X6: 545965, Y6: 6238399, X7: 545965, Y7: 6238399, X8: 545536, Y8: 6239133, X9: 546830, Y9: 6240005, X10: 545536, Y10: 6239133, X11: 546764, Y11: 6240192, X12: 546830, Y12: 6240005, X13: 547408, Y13: 6240266, X14: 546830, Y14: 6240005 | | |
| 06454 | Silkeborg Kommune. Ans Bæk | X1: 534958, Y1: 6239542, X2: 536015, Y2: 6240016, X3: 536015, Y3: 6240016, X4: 536840, Y4: 6240751, X5: 535436, Y5: 6240126, X6: 536015, Y6: 6240016 | 3,15 | Udlægning af groft materiale. |
| 06470_x | Viborg Kommune. Siggård Bæk | X1: 511895, Y1: 6241187, X2: 511523, Y2: 6240268, X3: 512229, Y3: 6241553, X4: 512130, Y4: 6241451, X5: 512511, Y5: 6241930, X6: 512885, Y6: 6242169 | 1,78 | Fjernelse af fysiske spærringer. |
| 06471_b | Holstebro Kommune, Herning Kommune. Hestbjerg Bæk | X1: 472865, Y1: 6241201, X2: 471497, Y2: 6238324 | 4,46 | Genslyngning. Udlægning af groft materiale. |
| 06486 | Favrskov Kommune. Vrangstrup Bæk | X1: 554898, Y1: 6241398, X2: 554957, Y2: 6241459, X3: 554957, Y3: 6241459, X4: 555340, Y4: 6241613, X5: 554654, Y5: 6241532, X6: 554957, Y6: 6241459, X7: 555340, Y7: 6241613, X8: 555794, Y8: 6241753, X9: 555157, Y9: 6241638, X10: 555340, | 1,64 | Udlægning af groft materiale. Fjernelse af fysiske spærringer. |

| | | | | |
|---------|--------------------------------------|---|------|---|
| | | Y10: 6241613 | | |
| 06493_b | Syddjurs Kommune. | X1: 590533, Y1: 6239096, X2: 590567, Y2: 6239860, X3: 591029, Y3: 6239581, X4: 590567, Y4: 6239860, X5: 590567, Y5: 6239860, X6: 590522, Y6: 6240089, X7: 590522, Y7: 6240089, X8: 590391, Y8: 6240146, X9: 590884, Y9: 6240342, X10: 590522, Y10: 6240089 | 2,33 | Udlægning af groft materiale. |
| 06494 | Syddjurs Kommune. Knubbro Bæk | X1: 590525, Y1: 6240807, X2: 592078, Y2: 6241870 | 2,62 | Åbning af rørlagte vandløbsstrækninger med etablering af miniådal med genslyngning. |
| 06516 | Favrskov Kommune. Kollerup Bæk | X1: 566613, Y1: 6242367, X2: 566219, Y2: 6242585 | 0,58 | Fjernelse af fysiske spærringer. |
| 06519 | Favrskov Kommune. Astrup Bæk | X1: 569603, Y1: 6242648, X2: 568290, Y2: 6240602 | 2,75 | Fjernelse af fysiske spærringer. |
| 06522_x | Syddjurs Kommune. Skrejrup Bæk | X1: 588922, Y1: 6242707, X2: 590396, Y2: 6240740 | 3,13 | Åbning af rørlagte vandløbsstrækninger med smårestauring. |
| 06526 | Favrskov Kommune. | X1: 567151, Y1: 6242402, X2: 567017, Y2: 6242450, X3: 567017, Y3: 6242450, X4: 566613, Y4: 6242367, X5: 567129, Y5: 6242864, X6: 567017, Y6: 6242450 | 1,16 | Åbning af rørlagte vandløbsstrækninger med smårestauring. |
| 06540 | Favrskov Kommune. Vivild Bæk | X1: 563390, Y1: 6241213, X2: 562986, Y2: 6243348 | 2,95 | Udlægning af groft materiale. Udlægning af groft materiale samt træplantning. Fjernelse af fysiske spærringer. |
| 06553 | Favrskov Kommune. Favrskov bæk | X1: 561143, Y1: 6242863, X2: 561210, Y2: 6244060 | 1,22 | Udlægning af groft materiale. |
| 06583 | Syddjurs Kommune. Frelling Bæk | X1: 596412, Y1: 6244157, X2: 597028, Y2: 6244723, X3: 597312, Y3: 6244186, X4: 597028, Y4: 6244723, X5: 597028, Y5: 6244723, X6: 597633, | 2,86 | Udlægning af groft materiale samt træplantning. Etablering af sandfang. |

| | | | | |
|-------|--|---|------|--|
| | | Y6: 6245808 | | |
| 06585 | Syddjurs Kommune. Bassegrøften | X1: 573779, Y1: 6245347, X2: 575030, Y2: 6245867 | 1,62 | Udlægning af groft materiale. Udskiftning af bundmateriale. |
| 06612 | Silkeborg Kommune. Tolstrupgård Grøft | X1: 525535, Y1: 6244051, X2: 526430, Y2: 6246513, X3: 526430, Y3: 6246513, X4: 526847, Y4: 6246871, X5: 526158, Y5: 6246520, X6: 526430, Y6: 6246513 | 4,26 | Udlægning af groft materiale. Etablering af træer. |
| 06617 | Favrskov Kommune. Houlbjergskov Bæk | X1: 554395, Y1: 6245829, X2: 554431, Y2: 6246004, X3: 554297, Y3: 6245868, X4: 554431, Y4: 6246004, X5: 554679, Y5: 6245961, X6: 554662, Y6: 6246139, X7: 554431, Y7: 6246004, X8: 554500, Y8: 6246094, X9: 554134, Y9: 6246048, X10: 554500, Y10: 6246094, X11: 554500, Y11: 6246094, X12: 554662, Y12: 6246139, X13: 554662, Y13: 6246139, X14: 554359, Y14: 6246928, X15: 553965, Y15: 6246390, X16: 554270, Y16: 6246822, X17: 554010, Y17: 6246635, X18: 554270, Y18: 6246822, X19: 554270, Y19: 6246822, X20: 554359, Y20: 6246928, X21: 553962, Y21: 6246879, X22: 554359, Y22: 6246928 | 4,33 | Fjernelse af fysiske spærringer. |
| 06619 | Viborg Kommune. Dollerup Bæk Viborg | X1: 520616, Y1: 6246532, X2: 520371, Y2: 6246870, X3: 520070, Y3: 6246532, X4: 520099, | 3,25 | Fjernelse af fysiske spærringer. |

| | | | | |
|-------|--|---|------|--|
| | | Y4: 6246684, X5: 520099, Y5: 6246684, X6: 520367, Y6: 6246764, X7: 520367, Y7: 6246764, X8: 520371, Y8: 6246870, X9: 520371, Y9: 6246870, X10: 520419, Y10: 6247098, X11: 519992, Y11: 6246907, X12: 520099, Y12: 6246684, X13: 519172, Y13: 6247022, X14: 520367, Y14: 6246764 | | |
| 06633 | Favrskov Kommune. Nymølleskov Bæk | X1: 557058, Y1: 6247677, X2: 555851, Y2: 6246783, X3: 557496, Y3: 6247859, X4: 557058, Y4: 6247677, X5: 556936, Y5: 6247869, X6: 557058, Y6: 6247677 | 2,65 | Fjernelse af fysiske spærringer. |
| 06638 | Viborg Kommune. Resen- Østerhede Bæk | X1: 508178, Y1: 6246982, X2: 507532, Y2: 6247805, X3: 510526, Y3: 6247790, X4: 507532, Y4: 6247805, X5: 507532, Y5: 6247805, X6: 507107, Y6: 6248039 | 4,87 | Udlægning af groft materiale. Etablering af sandfang. |
| 06640 | Favrskov Kommune. Revens Møllebæk | X1: 570705, Y1: 6247596, X2: 570900, Y2: 6247608, X3: 570900, Y3: 6247608, X4: 573508, Y4: 6248301, X5: 570315, Y5: 6247712, X6: 570900, Y6: 6247608 | 4,65 | Udlægning af groft materiale. |
| 06647 | Favrskov Kommune. Tusø Bæk | X1: 563943, Y1: 6247258, X2: 562444, Y2: 6248329, X3: 561245, Y3: 6248133, X4: 561407, Y4: 6248296, X5: 561407, Y5: 6248296, X6: 562028, | 4,55 | Fjernelse af fysiske spærringer. |

| | | | | |
|---------|---|---|------|--|
| | | Y6: 6248365, X7: 562444, Y7: 6248329, X8: 562028, Y8: 6248365, X9: 562444, Y9: 6248329, X10: 562343, Y10: 6248500, X11: 562028, Y11: 6248365, X12: 561822, Y12: 6248458, X13: 560938, Y13: 6248529, X14: 561407, Y14: 6248296 | | |
| 06663 | Favrskov Kommune. Danstrup Bæk | X1: 544853, Y1: 6247183, X2: 544935, Y2: 6247719, X3: 545407, Y3: 6247429, X4: 544935, Y4: 6247719, X5: 544935, Y5: 6247719, X6: 544747, Y6: 6248893 | 2,74 | Udlægning af groft materiale samt træplantning. Fjernelse af fysiske spærringer. |
| 06665 | Favrskov Kommune. Kjeldbæk | X1: 546556, Y1: 6247022, X2: 545135, Y2: 6249123 | 3,49 | Udlægning af groft materiale. Fjernelse af fysiske spærringer. |
| 06668 | Norrdjurs Kommune. Andkær Grøft | X1: 604964, Y1: 6248943, X2: 604513, Y2: 6249436 | 0,69 | Udlægning af groft materiale. Udskiftning af bundmateriale. |
| 06680 | Favrskov Kommune. Brandstrup Bæk | X1: 549841, Y1: 6246751, X2: 549943, Y2: 6249165, X3: 550063, Y3: 6248998, X4: 549943, Y4: 6249165, X5: 549943, Y5: 6249165, X6: 550517, Y6: 6250480 | 5,39 | Etablering af sandfang. |
| 06702 | Holstebro Kommune, Herning Kommune. Røjbæk/ Bjørnkær Bæk | X1: 499974, Y1: 6252044, X2: 497653, Y2: 6250925 | 2,78 | Etablering af okkeranlæg. |
| 06711_x | Syddjurs Kommune. Bøjstrup Bæk | X1: 591379, Y1: 6250881, X2: 591273, Y2: 6248905, X3: 591379, Y3: 6250881, X4: 590725, Y4: 6251839, X5: 591886, Y5: 6251579, X6: 591379, Y6: 6250881, X7: 591886, | 9,04 | Åbning af rørlagte vandløbsstrækninger med efterfølgende hævning af bund og/eller genslyngning. |

| | | | | |
|---------|---|---|------|--|
| | | Y7: 6251579, X8: 593207, Y8: 6253579, X9: 590306, Y9: 6252362, X10: 591886, Y10: 6251579 | | |
| 06712 | Syddjurs Kommune. Kastrup Bæk | X1: 584977, Y1: 6249877, X2: 584927, Y2: 6250084, X3: 583735, Y3: 6249902, X4: 584927, Y4: 6250084, X5: 584927, Y5: 6250084, X6: 584572, Y6: 6251629, X7: 583231, Y7: 6250880, X8: 584572, Y8: 6251629, X9: 584572, Y9: 6251629, X10: 584498, Y10: 6252614 | 6,45 | Udlægning af groft materiale. Udskiftning af bundmateriale. Etablering af træer. |
| 06737_b | Viborg Kommune. Præstegårds- bækken | X1: 506981, Y1: 6252641, X2: 507791, Y2: 6255142 | 3,14 | Fjernelse af fysiske spærringer. |
| 06754 | Struer Kommune, Holstebro Kommune. Fælledkær Bæk | X1: 468940, Y1: 6255514, X2: 471544, Y2: 6253419 | 3,92 | Genslyngning. Udlægning af groft materiale. Etablering af træer. Etablering af sandfang. Fjernelse af fysiske spærringer. |
| 06769 | Holstebro Kommune, Viborg Kommune. Dueholm Grøft | X1: 499355, Y1: 6256078, X2: 498777, Y2: 6253662 | 2,76 | Genslyngning. Udlægning af groft materiale. Etablering af træer. |
| 06770_x | Holstebro Kommune. Kojborg Bæk (Ulstrup Bæk) | X1: 484248, Y1: 6256493, X2: 487001, Y2: 6255691 | 3,27 | Åbning af rørlagte vandløbsstrækninger med efterfølgende hævning af bund og/eller genslyngning. |
| 06773_y | Struer Kommune. Kvistrup Møllebæk/ Vejrum Bæk | X1: 474545, Y1: 6256674, X2: 474276, Y2: 6255340 | 1,53 | Udlægning af groft materiale samt træplantning. Fjernelse af fysiske spærringer. |
| 06780_x | Viborg Kommune. Koldbæk | X1: 539253, Y1: 6255104, X2: 539155, Y2: 6255373, X3: 538655, Y3: 6255365, X4: 539155, Y4: 6255373, X5: 539155, Y5: 6255373, X6: 538982, Y6: 6256214 | 1,75 | Udlægning af groft materiale. |
| 06794_x | Holstebro Kommune. Gjæven | X1: 490592, Y1: 6256327, X2: 490733, Y2: 6256425, | 3,87 | Hævning af vandløbsbunden. Etablering af træer. |

| | | | | |
|---------|---|---|------|---|
| | | X3: 490733, Y3: 6256425, X4: 490819, Y4: 6256205, X5: 490733, Y5: 6256425, X6: 493165, Y6: 6257092 | | |
| 06834 | Lemvig Kommune. Møltrup Grøft | X1: 454656, Y1: 6257646, X2: 455619, Y2: 6258718 | 1,69 | Genslyngning. Udlægning af groft materiale. |
| 06897 | Norrdjurs Kommune. Nørager Bæk | X1: 595115, Y1: 6258818, X2: 591946, Y2: 6260494 | 4,47 | Udlægning af groft materiale. Udskiftning af bundmateriale. |
| 06935 | Norrdjurs Kommune. Voldby-Karlby Bæk | X1: 611160, Y1: 6259170, X2: 611412, Y2: 6259617, X3: 611412, Y3: 6259617, X4: 610841, Y4: 6259841, X5: 611412, Y5: 6259617, X6: 613596, Y6: 6261036, X7: 614451, Y7: 6260378, X8: 614206, Y8: 6261285, X9: 613596, Y9: 6261036, X10: 613648, Y10: 6260937, X11: 613596, Y11: 6261036, X12: 613834, Y12: 6261179, X13: 613888, Y13: 6261086, X14: 613834, Y14: 6261179, X15: 613834, Y15: 6261179, X16: 614206, Y16: 6261285, X17: 614206, Y17: 6261285, X18: 615367, Y18: 6262230 | 7,62 | Udlægning af groft materiale. Udskiftning af bundmateriale. Etablering af træer. Fjernelse af fysiske spærringer. |
| 06946 | Norrdjurs Kommune. Hemmed Bæk | X1: 606548, Y1: 6262636, X2: 605027, Y2: 6262961 | 1,6 | Udlægning af groft materiale. Udskiftning af bundmateriale. |
| 06948_a | Lemvig Kommune. Glarbjerg Bæk | X1: 454077, Y1: 6258535, X2: 453791, Y2: 6260152, X3: 452890, Y3: 6261213, X4: 453791, Y4: 6260152, X5: 453729, Y5: 6261491, X6: 453791, Y6: 6260152 | 4,73 | Genslyngning. Udlægning af groft materiale. Etablering af træer. |

| | | | | |
|---------|--|---|------|--|
| 06962 | Norrdjurs Kommune. | X1: 603911, Y1: 6262835, X2: 604270, Y2: 6263352, X3: 604270, Y3: 6263352, X4: 604284, Y4: 6263478, X5: 604270, Y5: 6263352, X6: 604938, Y6: 6263601 | 1,63 | Åbning af rørlagte vandløbsstrækninger med efterfølgende hævning af bund og/eller genslyngning. |
| 06979 | Viborg Kommune. Fiskbæk Møllebæk | X1: 519866, Y1: 6264050, X2: 518756, Y2: 6263237, X3: 520106, Y3: 6264111, X4: 519866, Y4: 6264050, X5: 520297, Y5: 6264433, X6: 519866, Y6: 6264050 | 2,62 | Udlægning af groft materiale. |
| 06995_y | Skive Kommune, Viborg Kommune. Trælsborg Bæk | X1: 509786, Y1: 6264252, X2: 511521, Y2: 6264664, X3: 511521, Y3: 6264664, X4: 511586, Y4: 6264667, X5: 510866, Y5: 6265392, X6: 511521, Y6: 6264664, X7: 511652, Y7: 6264621, X8: 511912, Y8: 6264501 | 3,49 | Fjernelse af fysiske spærringer. |
| 07011 | Viborg Kommune. Trodal Bæk | X1: 525559, Y1: 6263782, X2: 524838, Y2: 6265596, X3: 524873, Y3: 6264061, X4: 524455, Y4: 6265215, X5: 524455, Y5: 6265215, X6: 523946, Y6: 6264746, X7: 524838, Y7: 6265596, X8: 524455, Y8: 6265215, X9: 524838, Y9: 6265596, X10: 524755, Y10: 6266436 | 5,87 | Fjernelse af fysiske spærringer. |
| 07015 | Norrdjurs Kommune. Brøndstrup Mølleå | X1: 608806, Y1: 6263569, X2: 610474, Y2: 6265655, X3: 610643, Y3: 6265322, X4: 610474, Y4: 6265655, | 6,2 | Udlægning af groft materiale. Udskiftning af bundmateriale. Etablering af sandfang. |

| | | | | |
|---------|--|---|------|--|
| | | X5: 610474, Y5: 6265655, X6: 612212, Y6: 6266706 | | |
| 07016_x | Skive Kommune. Skindersmose Bæk | X1: 513155, Y1: 6266721, X2: 509739, Y2: 6266575 | 4,38 | Udlægning af groft materiale. Etablering af træer. Etablering af sandfang. Fjernelse af fysiske spærringer. |
| 07023 | Norrdjurs Kommune. Langvad Bæk | X1: 581847, Y1: 6265849, X2: 581059, Y2: 6267480 | 2,03 | Udlægning af groft materiale. Udskiftning af bundmateriale. |
| 07088 | Skive Kommune. Karupmølle Bæk | X1: 497103, Y1: 6269881, X2: 495679, Y2: 6272967 | 4,28 | Genslyngning. Udlægning af groft materiale samt træplantning. Etablering af sandfang. |
| 07095 | Viborg Kommune. Lund Bæk Møldrup | X1: 532393, Y1: 6272448, X2: 534781, Y2: 6273228 | 2,85 | Udlægning af groft materiale samt træplantning. Etablering af sandfang. |
| 07121 | Skive Kommune. Dølbyvad Bæk | X1: 501400, Y1: 6274460, X2: 501238, Y2: 6273364 | 1,15 | Udlægning af groft materiale. Hævning af vandløbsbunden. |
| 07122_x | Mariagerfjord Kommune. Svenstrup Bæk | X1: 557816, Y1: 6273041, X2: 558146, Y2: 6273586, X3: 558487, Y3: 6273889, X4: 558294, Y4: 6273730, X5: 558487, Y5: 6273889, X6: 558498, Y6: 6273845, X7: 558487, Y7: 6273889, X8: 558416, Y8: 6273947, X9: 558911, Y9: 6274329, X10: 558916, Y10: 6274517, X11: 558916, Y11: 6274517, X12: 558487, Y12: 6273889, X13: 559280, Y13: 6274544, X14: 558916, Y14: 6274517 | 2,52 | Udlægning af groft materiale samt træplantning. |
| 07133_a | Skive Kommune. Kratbæk | X1: 510866, Y1: 6272790, X2: 510501, Y2: 6273719, X3: 510029, Y3: 6272973, X4: 509923, Y4: 6272765, X5: 510029, Y5: 6272973, X6: 510154, Y6: 6272732, X7: 510501, Y7: 6273719, X8: 510029, Y8: 6272973, | 4,56 | Genslyngning. Udlægning af groft materiale. Etablering af sandfang. |

| | | | | |
|---------|--|---|------|---|
| | | X9: 510501, Y9: 6273719, X10: 510178, Y10: 6275429 | | |
| 07137_x | Skive Kommune. Ejskær Bæk | X1: 498600, Y1: 6274983, X2: 500054, Y2: 6276987 | 2,73 | Åbning af rørlagte vandløbsstrækninger med efterfølgende hævning af bund og/eller genslyngning. Fjernelse af fysiske spærringer. |
| 07143_b | Mariagerfjord Kommune. Brøndum Møllebæk | X1: 544101, Y1: 6274558, X2: 542783, Y2: 6276224 | 2,39 | Fjernelse af fysiske spærringer. |
| 07150 | Viborg Kommune. | X1: 521587, Y1: 6276857, X2: 522029, Y2: 6274888 | 3,24 | Udlægning af groft materiale. Etablering af sandfang. |
| 07153 | Viborg Kommune. Skinderup Bæk | X1: 524321, Y1: 6277251, X2: 527248, Y2: 6275881 | 3,62 | Fjernelse af fysiske spærringer. |
| 07165 | Mariagerfjord Kommune. Lunddal Bæk | X1: 558059, Y1: 6278575, X2: 558155, Y2: 6278078 | 0,58 | Fjernelse af fysiske spærringer. |
| 07179 | Mariagerfjord Kommune. Hou Møllebæk | X1: 561452, Y1: 6279399, X2: 562104, Y2: 6279566 | 0,73 | Fjernelse af fysiske spærringer. |
| 0720 | Århus Kommune. Damgård Bæk | X1: 571745, Y1: 6213259, X2: 571924, Y2: 6214180 | 1,15 | Genslyngning. Hævning af vandløbsbunden. |
| 07214 | Mariagerfjord Kommune. Lundgårds Bæk | X1: 558879, Y1: 6281858, X2: 559446, Y2: 6281232 | 0,9 | Genslyngning. Udlægning af groft materiale. |
| 07226 | Mariagerfjord Kommune. Visborgdal bæk | X1: 568413, Y1: 6282596, X2: 567598, Y2: 6282770 | 0,9 | Fjernelse af fysiske spærringer. |
| 07274 | Rebild Kommune. | X1: 544256, Y1: 6283470, X2: 543786, Y2: 6286497 | 3,52 | Genslyngning. Hævning af vandløbsbunden. |
| 07295 | Thisted Kommune. Gundtoft Å | X1: 460621, Y1: 6282968, X2: 460709, Y2: 6283030, X3: 460709, Y3: 6283030, X4: 461605, Y4: 6287985, X5: 460709, Y5: 6283030, X6: 461105, Y6: 6285321 | 9,27 | Fjernelse af fysiske spærringer. |
| 07299 | Vesthimmer- land Kommune. | X1: 530723, Y1: 6287539, X2: 530583, Y2: 6288518 | 1,1 | Fjernelse af fysiske spærringer. |
| 07308 | Mariagerfjord Kommune. Hjulrenden | X1: 569318, Y1: 6287691, X2: 569966, Y2: 6286741, X3: 569318, Y3: 6287691, X4: 569039, | 6,08 | Genslyngning. Udlægning af groft materiale. Udlægning af groft materiale samt træplantning. Åbning af rørlagte vandløbsstrækninger med efterfølgende hævning af bund og/eller genslyngning. |

| | | | | |
|---------|---|---|------|--|
| | | Y4: 6287698, X5: 569318, Y5: 6287691, X6: 569643, Y6: 6288267, X7: 569039, Y7: 6287698, X8: 569024, Y8: 6287698, X9: 569039, Y9: 6287698, X10: 567906, Y10: 6288239, X11: 569643, Y11: 6288267, X12: 569658, Y12: 6288412, X13: 570233, Y13: 6288336, X14: 569643, Y14: 6288267, X15: 569658, Y15: 6288412, X16: 569093, Y16: 6289157, X17: 569854, Y17: 6288550, X18: 569658, Y18: 6288412 | | |
| 07308_a | Mariagerfjord Kommune. | X1: 569024, Y1: 6287698, X2: 568066, Y2: 6287204 | 1,43 | Genslyngning. Udlægning af groft materiale. |
| 07326 | Mariagerfjord Kommune. Lundgård Bæk | X1: 553584, Y1: 6287221, X2: 557344, Y2: 6288613 | 7,21 | Genslyngning. Udlægning af groft materiale. |
| 07336_x | Mariagerfjord Kommune. Fuglbæk | X1: 564795, Y1: 6287956, X2: 565957, Y2: 6289328, X3: 566017, Y3: 6288427, X4: 565957, Y4: 6289328, X5: 565957, Y5: 6289328, X6: 566653, Y6: 6290785, X7: 567048, Y7: 6289643, X8: 567158, Y8: 6290355, X9: 567158, Y9: 6290355, X10: 567131, Y10: 6290274, X11: 566653, Y11: 6290785, X12: 567158, Y12: 6290355, X13: 566653, Y13: 6290785, X14: 567038, Y14: 6291415, X15: 567038, Y15: 6291415, X16: 567023, | 8,9 | Genslyngning. Udskiftning af bundmateriale. Etablering af træer. |

| | | | | |
|---------|--|---|------|---|
| | | Y16: 6291399, X17: 567792, Y17: 6291792, X18: 567038, Y18: 6291415 | | |
| 07338 | Thisted Kommune. Vallensbæk | X1: 467435, Y1: 6291199, X2: 468433, Y2: 6291436 | 1,28 | Udlægning af groft materiale. |
| 07345 | Rebild Kommune, Vesthimmer- land Kommune. Oddebæk | X1: 531901, Y1: 6289683, X2: 533845, Y2: 6292363 | 4,39 | Udskiftning af bundmateriale. Etablering af træer. |
| 07349 | Mariagerfjord Kommune, Rebild Kommune. Voerbæk | X1: 568463, Y1: 6291489, X2: 569234, Y2: 6292605 | 1,48 | Genslyngning. Udlægning af groft materiale. |
| 07350 | Mariagerfjord Kommune. Veddum Bæk | X1: 570177, Y1: 6292680, X2: 570358, Y2: 6290789 | 2,11 | Genslyngning. Udlægning af groft materiale. |
| 07355 | Rebild Kommune. Smorup Bæk | X1: 540281, Y1: 6292387, X2: 536854, Y2: 6292791 | 4,42 | Udlægning af groft materiale. |
| 07367 | Thisted Kommune. Handrup Bæk | X1: 463102, Y1: 6292906, X2: 460772, Y2: 6293646 | 2,51 | Udlægning af groft materiale. |
| 07369 | Thisted Kommune. Visby Å | X1: 465445, Y1: 6290625, X2: 466786, Y2: 6293189, X3: 466786, Y3: 6293189, X4: 465796, Y4: 6294026, X5: 467705, Y5: 6293387, X6: 466786, Y6: 6293189 | 5,63 | Fjernelse af fysiske spærringer. |
| 07373_x | Mariagerfjord Kommune. Hummelbæk | X1: 555801, Y1: 6293480, X2: 551900, Y2: 6294324 | 4,91 | Fjernelse af fysiske spærringer. |
| 07377 | Vesthimmer- land Kommune. | X1: 523083, Y1: 6294215, X2: 523477, Y2: 6294579 | 0,58 | Udlægning af groft materiale. Udskiftning af bundmateriale. Etablering af sandfang. |
| 07384 | Rebild Kommune. Haverslev Bæk | X1: 541516, Y1: 6291887, X2: 541322, Y2: 6293421, X3: 543103, Y3: 6292055, X4: 541322, Y4: 6293421, X5: 541322, Y5: 6293421, X6: 540043, Y6: 6294879 | 6,86 | Etablering af træer. |
| 07388 | Mariagerfjord Kommune, Rebild Kommune. | X1: 563371, Y1: 6295036, X2: 563155, Y2: 6292460 | 4,7 | Udlægning af groft materiale samt træplantning. |

| | | | | |
|---------|--|---|------|---|
| 07395 | Rebild Kommune. | X1: 543850, Y1: 6294104, X2: 545193, Y2: 6294494, X3: 545986, Y3: 6294115, X4: 545193, Y4: 6294494, X5: 545193, Y5: 6294494, X6: 545183, Y6: 6295503 | 3,49 | Åbning af rørlagte vandløbsstrækninger med etablering af miniådal med genslyngning. |
| 07419 | Thisted Kommune. Bedsted Bæk | X1: 460647, Y1: 6296175, X2: 462858, Y2: 6296634 | 2,66 | Udlægning af groft materiale. Etablering af sandfang. |
| 07427 | Vesthimmer- land Kommune. | X1: 524621, Y1: 6297447, X2: 523742, Y2: 6297516 | 0,97 | Udskiftning af bundmateriale. Etablering af sandfang. |
| 07429 | Rebild Kommune. | X1: 543842, Y1: 6296682, X2: 544931, Y2: 6297349, X3: 545181, Y3: 6297139, X4: 544931, Y4: 6297349, X5: 544931, Y5: 6297349, X6: 545669, Y6: 6298337 | 3,43 | Genslyngning. Udlægning af groft materiale samt træplantning. Hævning af vandløbsbunden. |
| 07434_x | Rebild Kommune. Ejstrup Bæk | X1: 562020, Y1: 6296110, X2: 563384, Y2: 6298484 | 3,48 | Udlægning af groft materiale. |
| 07439_x | Rebild Kommune. | X1: 563248, Y1: 6296855, X2: 563382, Y2: 6298464 | 2,07 | Udlægning af groft materiale. Hævning af vandløbsbunden. |
| 07445 | Vesthimmer- land Kommune. Ør. Oustrup Bæk | X1: 532221, Y1: 6298398, X2: 533572, Y2: 6298094 | 1,54 | Genslyngning. Udlægning af groft materiale. Etablering af sandfang. |
| 07449 | Rebild Kommune, Aalborg Kommune. | X1: 570692, Y1: 6298452, X2: 571534, Y2: 6298794 | 0,98 | Etablering af miniådal. |
| 07453 | Morsø Kommune. Solbjerg Å | X1: 482026, Y1: 6298852, X2: 482180, Y2: 6299400 | 0,61 | Genslyngning. |
| 07456 | Rebild Kommune. Blindbæk | X1: 540348, Y1: 6298136, X2: 538958, Y2: 6299000, X3: 538124, Y3: 6298664, X4: 538958, Y4: 6299000, X5: 541902, Y5: 6298899, X6: 538958, Y6: 6299000 | 6,82 | Udlægning af groft materiale samt træplantning. |
| 07469 | Thisted Kommune. Løngård Bæk | X1: 471488, Y1: 6297105, X2: 471427, Y2: 6297651, | 6,57 | Genslyngning. Udlægning af groft materiale. |

| | | | | |
|-------|--|--|------|---|
| | | X3: 471427, Y3: 6297651, X4: 471364, Y4: 6299617, X5: 471427, Y5: 6297651, X6: 473296, Y6: 6300643 | | |
| 07473 | Rebild Kommune. Møllebæk | X1: 561802, Y1: 6299200, X2: 562356, Y2: 6301048, X3: 561856, Y3: 6300993, X4: 562356, Y4: 6301048, X5: 562935, Y5: 6301152, X6: 562356, Y6: 6301048 | 3,99 | Åbning af rørlagte vandløbsstrækninger med efterfølgende hævnning af bund og/eller genslyngning. |
| 07474 | Rebild Kommune. Hylidal Møllebæk | X1: 541618, Y1: 6300697, X2: 540204, Y2: 6301389 | 2,15 | Genslyngning. Udlægning af groft materiale. |
| 07488 | Vesthimmerland Kommune. Ørndrup Kanal | X1: 524292, Y1: 6299536, X2: 521761, Y2: 6301617, X3: 521761, Y3: 6301617, X4: 521083, Y4: 6301739, X5: 521761, Y5: 6301617, X6: 521952, Y6: 6302332 | 5,71 | Udlægning af groft materiale. Etablering af sandfang. |
| 07499 | Morsø Kommune. Solbjerg Å | X1: 482180, Y1: 6299400, X2: 482652, Y2: 6301437, X3: 482652, Y3: 6301437, X4: 483373, Y4: 6301300, X5: 482652, Y5: 6301437, X6: 482679, Y6: 6301959, X7: 482679, Y7: 6301959, X8: 482612, Y8: 6302604, X9: 482679, Y9: 6301959, X10: 482851, Y10: 6302064, X11: 482612, Y11: 6302604, X12: 482081, Y12: 6303067, X13: 482612, Y13: 6302604, X14: 482689, Y14: 6302631, X15: 482689, Y15: 6302631, X16: 483042, Y16: 6303122, | 6,54 | Genslyngning. Udlægning af groft materiale. Hævning af vandløbsbunden. Åbning af rørlagte vandløbsstrækninger med efterfølgende hævnning af bund og/eller genslyngning. |

| | | | | |
|---------|---|---|------|--|
| | | X17: 482618, Y17: 6302674, X18: 482689, Y18: 6302631, X19: 482530, Y19: 6302726, X20: 482618, Y20: 6302674, X21: 482651, Y21: 6302780, X22: 482618, Y22: 6302674 | | |
| 07501_x | Morsø Kommune. Skarum Å | X1: 486830, Y1: 6303406, X2: 484144, Y2: 6302052 | 3,22 | Genslyngning. Udlægning af groft materiale. Hævning af vandløbsbunden. Åbning af rørlagte vandløbsstrækninger med efterfølgende hævning af bund og/eller genslyngning. |
| 07520 | Vesthimmerland Kommune. Ajstrup Bæk | X1: 529372, Y1: 6303136, X2: 530976, Y2: 6305170 | 3,56 | Udlægning af groft materiale. Udskiftning af bundmateriale. Etablering af sandfang. |
| 07527 | Thisted Kommune. Koustrup Å | X1: 471577, Y1: 6303590, X2: 471974, Y2: 6305645 | 3,12 | Udlægning af groft materiale. |
| 07534 | Vesthimmerland Kommune. Vidkær Å | X1: 527607, Y1: 6304528, X2: 528854, Y2: 6305534, X3: 528653, Y3: 6304675, X4: 528854, Y4: 6305534, X5: 528854, Y5: 6305534, X6: 529870, Y6: 6306366, X7: 529870, Y7: 6306366, X8: 530713, Y8: 6306638, X9: 529870, Y9: 6306366, X10: 529920, Y10: 6306597 | 5,24 | Udlægning af groft materiale. Udskiftning af bundmateriale. Etablering af sandfang. |
| 07547 | Rebild Kommune. | X1: 539950, Y1: 6306571, X2: 540024, Y2: 6307394 | 0,94 | Udlægning af groft materiale samt træplantning. |
| 07605_x | Aalborg Kommune. Lundby Bæk | X1: 526378, Y1: 6311341, X2: 526305, Y2: 6312473, X3: 527154, Y3: 6312008, X4: 526305, Y4: 6312473, X5: 525764, Y5: 6312579, X6: 526305, Y6: 6312473, X7: 525764, Y7: 6312579, X8: 526062, Y8: 6313267, X9: 524697, Y9: 6312999, | 5,27 | Fjernelse af fysiske spærringer. |

| | | | | |
|---------|--|---|------|--|
| | | X10: 525764, Y10: 6312579 | | |
| 07703 | Jammerbugt Kommune. Lørsted Mølleå | X1: 525886, Y1: 6323602, X2: 524018, Y2: 6325104 | 3,3 | Udlægning af groft materiale. Etablering af træer. |
| 07714 | Jammerbugt Kommune. Pallisvad Å | X1: 526143, Y1: 6324756, X2: 526316, Y2: 6325054, X3: 526316, Y3: 6325054, X4: 526123, Y4: 6326120, X5: 526316, Y5: 6325054, X6: 526322, Y6: 6326845 | 3,64 | Udlægning af groft materiale samt træplantning. |
| 07767 | Brønderslev- Dronninglund Kommune. Dronninglund Møllebæk | X1: 577953, Y1: 6330331, X2: 577058, Y2: 6335853 | 6,87 | Udskiftning af bundmateriale. Etablering af træer. Etablering af sandfang. |
| 07770 | Brønderslev- Dronninglund Kommune. | X1: 570087, Y1: 6331636, X2: 570267, Y2: 6330958, X3: 570297, Y3: 6332313, X4: 570087, Y4: 6331636, X5: 568687, Y5: 6333445, X6: 570087, Y6: 6331636, X7: 567901, Y7: 6333644, X8: 568687, Y8: 6333445, X9: 569782, Y9: 6336070, X10: 568687, Y10: 6333445 | 8,84 | Udskiftning af bundmateriale. Etablering af træer. Etablering af sandfang. |
| 07778 | Brønderslev- Dronninglund Kommune. Sørå | X1: 583576, Y1: 6335072, X2: 580249, Y2: 6336130 | 4,33 | Udskiftning af bundmateriale. Etablering af træer. Etablering af sandfang. |
| 07778_a | Brønderslev- Dronninglund Kommune. | X1: 580249, Y1: 6336130, X2: 577639, Y2: 6337970 | 4,1 | Udskiftning af bundmateriale. Etablering af træer. |
| 07778_d | Brønderslev- Dronninglund Kommune. Kovsholt Bæk | X1: 583576, Y1: 6335072, X2: 580768, Y2: 6336494 | 3,44 | Udskiftning af bundmateriale. Etablering af træer. Etablering af sandfang. |
| 07789_x | Brønderslev- Dronninglund Kommune. Bjørnbæk | X1: 568510, Y1: 6340203, X2: 565151, Y2: 6340346 | 4,27 | Udskiftning af bundmateriale. Etablering af træer. Etablering af sandfang. |
| 07796 | Brønderslev- Dronninglund Kommune. Torup Bæk | X1: 574200, Y1: 6338883, X2: 572735, Y2: 6341186 | 6,12 | Udskiftning af bundmateriale. Etablering af sandfang. |
| 07798 | Frederikshavn Kommune. | X1: 587515, Y1: 6341951, X2: 587023, Y2: 6341392 | 0,81 | Udlægning af groft materiale samt træplantning. |
| 07802 | Frederikshavn | X1: 585942, | 1,29 | Udlægning af groft materiale |

| | | | | |
|---------|--|---|------|---|
| | Kommune. Faurholt Bæk | Y1: 6342093, X2: 587040, Y2: 6342495 | | samt træplantning. |
| 07803 | Brønderslev- Dronninglund Kommune. Løbæk | X1: 584683, Y1: 6339404, X2: 584714, Y2: 6339853, X3: 584714, Y3: 6339853, X4: 585342, Y4: 6340428, X5: 584714, Y5: 6339853, X6: 584161, Y6: 6340180, X7: 585342, Y7: 6340428, X8: 585343, Y8: 6340425, X9: 585417, Y9: 6342510, X10: 585342, Y10: 6340428 | 4,78 | Udlægning af groft materiale. Etablering af sandfang. |
| 07809 | Brønderslev- Dronninglund Kommune. Møllebæk | X1: 581230, Y1: 6338372, X2: 581195, Y2: 6340082, X3: 581827, Y3: 6339371, X4: 581195, Y4: 6340082, X5: 581195, Y5: 6340082, X6: 581185, Y6: 6340256, X7: 581185, Y7: 6340256, X8: 580569, Y8: 6339441, X9: 581185, Y9: 6340256, X10: 579766, Y10: 6340384 | 6,23 | Udlægning af groft materiale. Udskiftning af bundmateriale. Etablering af sandfang. |
| 07809_a | Brønderslev- Dronninglund Kommune. Pulsbæk | X1: 576128, Y1: 6342248, X2: 578477, Y2: 6342844, X3: 578271, Y3: 6342370, X4: 578477, Y4: 6342844, X5: 578477, Y5: 6342844, X6: 582315, Y6: 6343397 | 8,34 | Udskiftning af bundmateriale. Etablering af træer. Etablering af sandfang. |
| 07809_b | Brønderslev- Dronninglund Kommune. | X1: 578624, Y1: 6341950, X2: 582145, Y2: 6343165 | 4,21 | Udlægning af groft materiale. Udskiftning af bundmateriale. Etablering af træer. Etablering af sandfang. |
| 07809_c | Brønderslev- Dronninglund Kommune. Kvisselholt Bæk | X1: 581211, Y1: 6340575, X2: 583654, Y2: 6343777 | 5,25 | Udskiftning af bundmateriale. Etablering af miniådal. Etablering af træer. |
| 07812_x | Brønderslev- Dronninglund Kommune. Sønderbæk | X1: 570289, Y1: 6343942, X2: 569292, Y2: 6345303 | 1,82 | Udskiftning af bundmateriale. Etablering af træer. Etablering af sandfang. |

| | | | | |
|-------|---|---|------|--|
| 07814 | Frederikshavn Kommune. Albæk | X1: 584039, Y1: 6343711, X2: 586064, Y2: 6344364 | 2,54 | Genslyngning. Udlægning af groft materiale samt træplantning. |
| 07819 | Brønderslev- Dronninglund Kommune. Tranget Bæk | X1: 576920, Y1: 6344338, X2: 582033, Y2: 6345130, X3: 576920, Y3: 6344338, X4: 577006, Y4: 6344278, X5: 576547, Y5: 6344367, X6: 576920, Y6: 6344338 | 6,48 | Udlægning af groft materiale. Udskiftning af bundmateriale. Etablering af miniådal. Etablering af træer. Etablering af sandfang. |
| 07820 | Brønderslev- Dronninglund Kommune. Røgelhede Bæk | X1: 569292, Y1: 6345303, X2: 570983, Y2: 6344562 | 1,99 | Udskiftning af bundmateriale. Etablering af træer. |
| 07825 | Brønderslev- Dronninglund Kommune. Greversvad Bæk | X1: 572761, Y1: 6345117, X2: 571145, Y2: 6345536, X3: 571145, Y3: 6345536, X4: 569248, Y4: 6345415, X5: 571161, Y5: 6345562, X6: 571145, Y6: 6345536 | 4,08 | Udlægning af groft materiale samt træplantning. |
| 07826 | Brønderslev- Dronninglund Kommune. Skovmølle Bæk | X1: 577279, Y1: 6345606, X2: 574593, Y2: 6344659 | 3,05 | Udskiftning af bundmateriale. Etablering af sandfang. |
| 07829 | Frederikshavn Kommune. | X1: 583548, Y1: 6344091, X2: 586028, Y2: 6346329 | 3,76 | Udlægning af groft materiale samt træplantning. |
| 07831 | Frederikshavn Kommune. Strengsholt Bæk | X1: 590232, Y1: 6342617, X2: 589096, Y2: 6343727, X3: 588524, Y3: 6343207, X4: 588845, Y4: 6343568, X5: 588512, Y5: 6343629, X6: 588845, Y6: 6343568, X7: 589096, Y7: 6343727, X8: 588845, Y8: 6343568, X9: 588929, Y9: 6345059, X10: 589096, Y10: 6343727, X11: 588929, Y11: 6345059, X12: 588584, Y12: 6345900, X13: 588493, Y13: 6346921, | 9,14 | Udlægning af groft materiale samt træplantning. |

| | | | | |
|-------|--|---|------|--|
| | | X14: 588929, Y14: 6345059 | | |
| 07848 | Brønderslev- Dronninglund Kommune. Nørreå | X1: 566534, Y1: 6347651, X2: 564828, Y2: 6347105, X3: 566534, Y3: 6347651, X4: 568104, Y4: 6347987, X5: 566534, Y5: 6347651, X6: 566904, Y6: 6347972, X7: 566904, Y7: 6347972, X8: 567478, Y8: 6347930, X9: 566904, Y9: 6347972, X10: 566786, Y10: 6348682, X11: 566786, Y11: 6348682, X12: 566628, Y12: 6348866, X13: 566786, Y13: 6348682, X14: 567397, Y14: 6349007, X15: 566628, Y15: 6348866, X16: 566149, Y16: 6349191, X17: 566739, Y17: 6349279, X18: 566628, Y18: 6348866 | 8,25 | Udskiftning af bundmateriale. Etablering af sandfang. |
| 07849 | Brønderslev- Dronninglund Kommune. | X1: 562531, Y1: 6348424, X2: 562208, Y2: 6349344 | 1,26 | Udskiftning af bundmateriale. |
| 07852 | Brønderslev- Dronninglund Kommune. | X1: 569875, Y1: 6349086, X2: 571149, Y2: 6349760, X3: 569875, Y3: 6349086, X4: 569034, Y4: 6349560, X5: 569875, Y5: 6349086, X6: 571884, Y6: 6349190 | 7,23 | Udlægning af groft materiale. |
| 07858 | Brønderslev- Dronninglund Kommune. | X1: 559423, Y1: 6349681, X2: 559558, Y2: 6350412 | 0,77 | Udskiftning af bundmateriale. |
| 07860 | Frederikshavn Kommune. Tøsbæk | X1: 577702, Y1: 6347915, X2: 577227, Y2: 6348246, X3: 577227, Y3: 6348246, X4: 574836, Y4: 6350503, X5: 577227, Y5: 6348246, | 7,14 | Genslyngning. Udlægning af groft materiale. |

| | | | | |
|---------|---|---|------|--|
| | | X6: 574873, Y6: 6348905 | | |
| 07860_a | Brønderslev-Dronninglund Kommune, Frederikshavn Kommune. | X1: 574992, Y1: 6345549, X2: 576156, Y2: 6346571, X3: 574303, Y3: 6346153, X4: 576156, Y4: 6346571, X5: 576156, Y5: 6346571, X6: 576631, Y6: 6347095 | 4,5 | Udlægning af groft materiale samt træplantning. |
| 07860_b | Frederikshavn Kommune. | X1: 577550, Y1: 6347779, X2: 576631, Y2: 6347095, X3: 577550, Y3: 6347779, X4: 577702, Y4: 6347915, X5: 577550, Y5: 6347779, X6: 574106, Y6: 6348167 | 5,37 | Udlægning af groft materiale. |
| 07861 | Brønderslev-Dronninglund Kommune. | X1: 554894, Y1: 6350758, X2: 555149, Y2: 6350042 | 0,88 | Udskiftning af bundmateriale. |
| 07866 | Brønderslev-Dronninglund Kommune. Mellerup Grøft | X1: 567979, Y1: 6350136, X2: 565492, Y2: 6350323 | 6,84 | Udskiftning af bundmateriale. Etablering af træer. Etablering af sandfang. |
| 07869 | Brønderslev-Dronninglund Kommune. Mejerigrøft | X1: 559180, Y1: 6350569, X2: 560292, Y2: 6351059, X3: 560292, Y3: 6351059, X4: 561076, Y4: 6351148, X5: 560292, Y5: 6351059, X6: 560107, Y6: 6351484, X7: 560107, Y7: 6351484, X8: 560860, Y8: 6352232, X9: 558847, Y9: 6352515, X10: 560107, Y10: 6351484 | 5,96 | Udskiftning af bundmateriale. Etablering af træer. Etablering af sandfang. |
| 07878_b | Frederikshavn Kommune. Siverslet Bæk | X1: 582613, Y1: 6347893, X2: 580831, Y2: 6348295, X3: 580831, Y3: 6348295, X4: 580830, Y4: 6348297, X5: 580361, Y5: 6350808, X6: 580831, Y6: 6348295 | 5,77 | Udlægning af groft materiale samt træplantning. |
| 07878_c | Frederikshavn Kommune. | X1: 582797, Y1: 6347875, | 8,86 | Udlægning af groft materiale samt træplantning. |

| | | | | |
|---------|--|--|-------|--|
| | Siverslet Bæk | X2: 581277, Y2: 6352624, X3: 581277, Y3: 6352624, X4: 581153, Y4: 6352830, X5: 581153, Y5: 6352830, X6: 581360, Y6: 6353617, X7: 581153, Y7: 6352830, X8: 580579, Y8: 6353697, X9: 582033, Y9: 6352858, X10: 581277, Y10: 6352624 | | |
| 07878_d | Frederikshavn Kommune. Siverslet Bæk | X1: 583020, Y1: 6347726, X2: 583023, Y2: 6348076, X3: 583023, Y3: 6348076, X4: 584642, Y4: 6348434, X5: 583023, Y5: 6348076, X6: 583496, Y6: 6350066 | 5,71 | Udlægning af groft materiale samt træplantning. |
| 07878_e | Brønderslev- Dronninglund Kommune, Frederikshavn Kommune. Siverslet Bæk | X1: 582797, Y1: 6347875, X2: 583000, Y2: 6344752 | 4,2 | Udlægning af groft materiale samt træplantning. |
| 07879_a | Frederikshavn Kommune. Grønheden Å | X1: 586835, Y1: 6345832, X2: 587768, Y2: 6348739 | 3,84 | Fjernelse af fysiske spærringer. |
| 07879_b | Frederikshavn Kommune. Grønheden Å | X1: 586367, Y1: 6347498, X2: 586213, Y2: 6350400, X3: 584971, Y3: 6349733, X4: 586213, Y4: 6350400, X5: 586723, Y5: 6351425, X6: 586213, Y6: 6350400, X7: 587768, Y7: 6348739, X8: 587736, Y8: 6353853 | 12,25 | Genslyngning. Udlægning af groft materiale. Etablering af miniådal. Etablering af sandfang. Fjernelse af fysiske spærringer. |
| 07879_d | Frederikshavn Kommune. Riskær Bæk | X1: 583787, Y1: 6351173, X2: 585168, Y2: 6351916, X3: 585168, Y3: 6351916, X4: 585061, Y4: 6350951, X5: 585168, Y5: 6351916, X6: 586386, Y6: 6351641 | 4,58 | Udlægning af groft materiale samt træplantning. |

| | | | | |
|---------|--|---|------|--|
| 07881 | Frederikshavn Kommune. | X1: 586965, Y1: 6353196, X2: 585617, Y2: 6353590, X3: 585617, Y3: 6353590, X4: 584647, Y4: 6353795, X5: 585278, Y5: 6353991, X6: 585617, Y6: 6353590 | 3,21 | Åbning af rørlagte vandløbsstrækninger med efterfølgende hævning af bund og/eller genslyngning. |
| 07889 | Brønderslev- Dronninglund Kommune. | X1: 571654, Y1: 6352451, X2: 571569, Y2: 6353232, X3: 572082, Y3: 6352596, X4: 572586, Y4: 6353603, X5: 571569, Y5: 6353232, X6: 570908, Y6: 6352186, X7: 572586, Y7: 6353603, X8: 571569, Y8: 6353232, X9: 573872, Y9: 6355573, X10: 572586, Y10: 6353603 | 8,08 | Genslyngning. |
| 07890 | Frederikshavn Kommune. | X1: 576901, Y1: 6353983, X2: 577201, Y2: 6354322, X3: 577201, Y3: 6354322, X4: 576684, Y4: 6355263, X5: 577201, Y5: 6354322, X6: 578261, Y6: 6355635 | 3,74 | Udlægning af groft materiale samt træplantning. |
| 07892_x | Frederikshavn Kommune. Bybækken | X1: 573696, Y1: 6355622, X2: 575317, Y2: 6356753 | 2,2 | Udlægning af groft materiale. |
| 07898 | Hjørring Kommune. Ulkær Bæk | X1: 556518, Y1: 6352779, X2: 555920, Y2: 6355487, X3: 554483, Y3: 6354240, X4: 555920, Y4: 6355487, X5: 555920, Y5: 6355487, X6: 557092, Y6: 6355027 | 9,3 | Udlægning af groft materiale. Etablering af træer. |
| 07903 | Frederikshavn Kommune. | X1: 586888, Y1: 6354745, X2: 585757, Y2: 6355630, X3: 585757, Y3: 6355630, X4: 583403, Y4: 6357098, | 7 | Etablering af træer. |

| | | | | |
|---------|--|---|-------|---|
| | | X5: 584040, Y5: 6357120, X6: 585757, Y6: 6355630 | | |
| 07904_a | Hjørring Kommune. Bøgebæk | X1: 567537, Y1: 6354757, X2: 564628, Y2: 6355652 | 3,69 | Udlægning af groft materiale. Etablering af træer. |
| 07910 | Frederikshavn Kommune. | X1: 587732, Y1: 6355716, X2: 587392, Y2: 6356348, X3: 587732, Y3: 6355716, X4: 583823, Y4: 6358010, X5: 588004, Y5: 6355766, X6: 587732, Y6: 6355716, X7: 587392, Y7: 6356348, X8: 585990, Y8: 6357455, X9: 587392, Y9: 6356348, X10: 587444, Y10: 6357115, X11: 587444, Y11: 6357115, X12: 586934, Y12: 6357890, X13: 588215, Y13: 6357278, X14: 587444, Y14: 6357115, X15: 586934, Y15: 6357890, X16: 586813, Y16: 6358422, X17: 586813, Y17: 6358422, X18: 586308, Y18: 6359284, X19: 587780, Y19: 6358665, X20: 586934, Y20: 6357890, X21: 587572, Y21: 6358974, X22: 586813, Y22: 6358422 | 14,94 | Genslyngning. Udlægning af groft materiale samt træplantning. Etablering af miniådal. Etablering af sandfang. Fjernelse af fysiske spærringer. |
| 07911 | Frederikshavn Kommune. Hørbylund Møllebæk | X1: 581654, Y1: 6357712, X2: 581560, Y2: 6357871, X3: 581231, Y3: 6357800, X4: 581560, Y4: 6357871, X5: 581560, Y5: 6357871, X6: 581195, Y6: 6359307 | 2,73 | Udlægning af groft materiale samt træplantning. |
| 07917 | Frederikshavn Kommune. Voer Å | X1: 573209, Y1: 6355701, X2: 572800, Y2: 6356087, | 3,41 | Udlægning af groft materiale samt træplantning. |

| | | | | |
|---------|---|---|-------|---|
| | | X3: 572793, Y3: 6356068, X4: 572800, Y4: 6356087, X5: 572800, Y5: 6356087, X6: 571457, Y6: 6357803 | | |
| 07917_d | Frederikshavn Kommune, Hjørring Kommune. Tranholm Bæk | X1: 571457, Y1: 6357803, X2: 574038, Y2: 6358759 | 3,39 | Udlægning af groft materiale samt træplantning. Etablering af sandfang. |
| 07917_f | Frederikshavn Kommune. Koldbromølle Bæk | X1: 571718, Y1: 6355721, X2: 572793, Y2: 6356068 | 1,47 | Udlægning af groft materiale. Etablering af sandfang. |
| 07917_g | Frederikshavn Kommune. | X1: 573209, Y1: 6355701, X2: 574205, Y2: 6356525 | 1,48 | Udlægning af groft materiale samt træplantning. |
| 07921_b | Hjørring Kommune. Klostergrøften | X1: 551285, Y1: 6354756, X2: 545075, Y2: 6358852, X3: 545075, Y3: 6358852, X4: 545293, Y4: 6359228, X5: 542857, Y5: 6359595, X6: 545075, Y6: 6358852 | 10,96 | Udlægning af groft materiale. Etablering af træer. |
| 07934_a | Frederikshavn Kommune. Bangsbo Å | X1: 586633, Y1: 6360541, X2: 586375, Y2: 6360935, X3: 585984, Y3: 6360549, X4: 586375, Y4: 6360935, X5: 586375, Y5: 6360935, X6: 586502, Y6: 6361108, X7: 586502, Y7: 6361108, X8: 585489, Y8: 6361426, X9: 586502, Y9: 6361108, X10: 588147, Y10: 6362682, X11: 588147, Y11: 6362682, X12: 588441, Y12: 6361491, X13: 588147, Y13: 6362682, X14: 589830, Y14: 6364706 | 12,75 | Hævning af vandløbsbunden. Etablering af træer. |
| 07934_c | Frederikshavn Kommune. | X1: 587495, Y1: 6359842, X2: 587633, Y2: 6360255, X3: 587633, Y3: 6360255, X4: 587152, | 4,44 | Hævning af vandløbsbunden. Etablering af træer. Etablering af sandfang. |

| | | | | |
|---------|--|---|-------|--|
| | | Y4: 6361267, X5: 587633, Y5: 6360255, X6: 588307, Y6: 6360462, X7: 588307, Y7: 6360462, X8: 588424, Y8: 6359904, X9: 588307, Y9: 6360462, X10: 588851, Y10: 6361130 | | |
| 07934_d | Frederikshavn Kommune. | X1: 586815, Y1: 6361307, X2: 586620, Y2: 6362610 | 1,39 | Hævning af vandløbsbunden. |
| 07935 | Hjørring Kommune. | X1: 560319, Y1: 6361368, X2: 558453, Y2: 6364047, X3: 559136, Y3: 6361454, X4: 558617, Y4: 6361636, X5: 558617, Y5: 6361636, X6: 559145, Y6: 6361211, X7: 558617, Y7: 6361636, X8: 557920, Y8: 6363088, X9: 558809, Y9: 6362417, X10: 557920, Y10: 6363088, X11: 557920, Y11: 6363088, X12: 558206, Y12: 6364178, X13: 560062, Y13: 6363153, X14: 558453, Y14: 6364047, X15: 558453, Y15: 6364047, X16: 558206, Y16: 6364178, X17: 558206, Y17: 6364178, X18: 557990, Y18: 6364795 | 12,18 | Udlægning af groft materiale. Etablering af træer. |
| 07937_x | Hjørring Kommune. | X1: 560987, Y1: 6366227, X2: 559101, Y2: 6364680 | 4,85 | Udlægning af groft materiale. Etablering af træer. |
| 07941_a | Frederikshavn Kommune, Hjørring Kommune. Albæk | X1: 579927, Y1: 6363450, X2: 579609, Y2: 6365637 | 3,01 | Udlægning af groft materiale samt træplantning. |
| 07950 | Frederikshavn Kommune. | X1: 581479, Y1: 6366530, X2: 580009, Y2: 6367008 | 1,81 | Udlægning af groft materiale. Etablering af sandfang. |
| 07958 | Frederikshavn Kommune. | X1: 587035, Y1: 6366052, | 3,63 | Udlægning af groft materiale samt træplantning. |

| | | | | |
|---------|--|--|-------|---|
| | Morbro Bæk | X2: 586828, Y2: 6366774, X3: 587509, Y3: 6366756, X4: 586828, Y4: 6366774, X5: 586828, Y5: 6366774, X6: 586552, Y6: 6367413, X7: 586355, Y7: 6367350, X8: 586346, Y8: 6367690, X9: 586750, Y9: 6367384, X10: 586552, Y10: 6367413, X11: 586552, Y11: 6367413, X12: 586346, Y12: 6367690, X13: 586346, Y13: 6367690, X14: 586017, Y14: 6367920 | | |
| 07960 | Hjørring Kommune. | X1: 551252, Y1: 6366167, X2: 552525, Y2: 6367029, X3: 552525, Y3: 6367029, X4: 554996, Y4: 6368531, X5: 551587, Y5: 6367137, X6: 552525, Y6: 6367029 | 6,07 | Udlægning af groft materiale. Fjernelse af fysiske spærringer. |
| 07980 | Frederikshavn Kommune. Dalbæk | X1: 584611, Y1: 6369997, X2: 584007, Y2: 6370026 | 0,63 | Udlægning af groft materiale. |
| 07993 | Frederikshavn Kommune. Ribberholt Bæk | X1: 587214, Y1: 6368175, X2: 586607, Y2: 6370784 | 3,02 | Fjernelse af fysiske spærringer. |
| 07996 | Frederikshavn Kommune. Lerbæk | X1: 589484, Y1: 6369058, X2: 591266, Y2: 6371167 | 3,46 | Etablering af træer. |
| 08016 | Frederikshavn Kommune. Stabæk | X1: 587598, Y1: 6370852, X2: 580261, Y2: 6372660 | 9,26 | Udlægning af groft materiale samt træplantning. Etablering af sandfang. |
| 08021_b | Hjørring Kommune. Varbro Å | X1: 567461, Y1: 6371752, X2: 567122, Y2: 6372508, X3: 566091, Y3: 6372417, X4: 564944, Y4: 6373003, X5: 566091, Y5: 6372417, X6: 566163, Y6: 6372875, X7: 567122, Y7: 6372508, | 10,58 | Udlægning af groft materiale. |

| | | | | |
|---------|--|---|------|---|
| | | X8: 566091, Y8: 6372417, X9: 567765, Y9: 6372981, X10: 567122, Y10: 6372508, X11: 564944, Y11: 6373003, X12: 565391, Y12: 6373911, X13: 564739, Y13: 6373084, X14: 564944, Y14: 6373003, X15: 564739, Y15: 6373084, X16: 564447, Y16: 6374072, X17: 564739, Y17: 6373084, X18: 564175, Y18: 6374671 | | |
| o8021_c | Hjørring Kommune. Varbro Å | X1: 562741, Y1: 6371978, X2: 561910, Y2: 6372628, X3: 561595, Y3: 6372248, X4: 561592, Y4: 6372749, X5: 561910, Y5: 6372628, X6: 563778, Y6: 6373211, X7: 561592, Y7: 6372749, X8: 561910, Y8: 6372628, X9: 561914, Y9: 6373357, X10: 560832, Y10: 6373459, X11: 560832, Y11: 6373459, X12: 561592, Y12: 6372749, X13: 560172, Y13: 6374456, X14: 560832, Y14: 6373459 | 7,9 | Udlægning af groft materiale. Etablering af træer. |
| o8027_b | Frederikshavn Kommune. Kragsskov Å | X1: 580381, Y1: 6374876, X2: 580384, Y2: 6374879, X3: 580384, Y3: 6374879, X4: 580375, Y4: 6374885, X5: 586745, Y5: 6377704, X6: 580384, Y6: 6374879, X7: 582768, Y7: 6375916 | 8,86 | Fjernelse af fysiske spærringer. |
| o8029 | Hjørring Kommune. | X1: 571744, Y1: 6374227, X2: 571990, Y2: 6375788, X3: | 9,97 | Udlægning af groft materiale. Etablering af træer. |

| | | | | |
|---------|-----------------------------------|---|------|-------------------------------|
| | | 570574, Y3: 6374836, X4: 571112, Y4: 6375659, X5: 572291, Y5: 6374943, X6: 571990, Y6: 6375788, X7: 571119, Y7: 6374993, X8: 571112, Y8: 6375659, X9: 571112, Y9: 6375659, X10: 571357, Y10: 6377525, X11: 571990, Y11: 6375788, X12: 571357, Y12: 6377525, X13: 571357, Y13: 6377525, X14: 570978, Y14: 6377820 | | |
| o8031_b | Hjørring Kommune. Hesselbæk | X1: 569625, Y1: 6375633, X2: 569662, Y2: 6378996 | 4,31 | Udlægning af groft materiale. |
| o8031_c | Hjørring Kommune. Hesselbæk | X1: 569755, Y1: 6372463, X2: 569741, Y2: 6373015, X3: 570376, Y3: 6372739, X4: 569839, Y4: 6374564, X5: 569617, Y5: 6372964, X6: 569741, Y6: 6373015, X7: 569741, Y7: 6373015, X8: 569839, Y8: 6374564, X9: 569839, Y9: 6374564, X10: 569625, Y10: 6375633 | 5,59 | Udlægning af groft materiale. |
| o8031_d | Hjørring Kommune. | X1: 568401, Y1: 6371494, X2: 568751, Y2: 6373559, X3: 568338, Y3: 6373154, X4: 568477, Y4: 6373364, X5: 568477, Y5: 6373364, X6: 568210, Y6: 6373979, X7: 568751, Y7: 6373559, X8: 568477, Y8: 6373364, X9: 568751, Y9: 6373559, X10: 569617, Y10: 6375647 | 6,77 | Udlægning af groft materiale. |

| | | | | |
|-------|--|--|-------|---|
| o8036 | Hjørring Kommune. Rødemølle Bæk | X1: 566092, Y1: 6375303, X2: 567522, Y2: 6378647, X3: 566567, Y3: 6378133, X4: 567522, Y4: 6378647, X5: 567522, Y5: 6378647, X6: 568064, Y6: 6379866 | 8,09 | Udlægning af groft materiale. Etablering af træer. |
| o8037 | Frederikshavn Kommune. Jerup Å | X1: 584634, Y1: 6377676, X2: 583490, Y2: 6377514, X3: 584634, Y3: 6377676, X4: 583278, Y4: 6380288, X5: 586154, Y5: 6378781, X6: 584634, Y6: 6377676 | 6,72 | Genslyngning. Udlægning af groft materiale. |
| o8039 | Hjørring Kommune. | X1: 565415, Y1: 6375950, X2: 565542, Y2: 6377821, X3: 565099, Y3: 6376616, X4: 565542, Y4: 6377821, X5: 565542, Y5: 6377821, X6: 566007, Y6: 6379606, X7: 565161, Y7: 6379529, X8: 566007, Y8: 6379606, X9: 566007, Y9: 6379606, X10: 566877, Y10: 6380639 | 7,98 | Udlægning af groft materiale. Etablering af træer. Fjernelse af fysiske spærringer. |
| o8041 | Hjørring Kommune. Ransbæk | X1: 563514, Y1: 6375423, X2: 563673, Y2: 6376703, X3: 564128, Y3: 6375684, X4: 563673, Y4: 6376703, X5: 563268, Y5: 6376618, X6: 563606, Y6: 6376782, X7: 563673, Y7: 6376703, X8: 563606, Y8: 6376782, X9: 563606, Y9: 6376782, X10: 563580, Y10: 6377699, X11: 563580, Y11: 6377699, X12: 562899, Y12: 6376967, | 12,39 | Udlægning af groft materiale. Etablering af træer. |

| | | | | |
|---------|------------------------------------|---|-------|--|
| | | X13: 563580, Y13: 6377699, X14: 563508, Y14: 6379155, X15: 562821, Y15: 6379001, X16: 563508, Y16: 6379155, X17: 563508, Y17: 6379155, X18: 566343, Y18: 6381254 | | |
| o8048 | Hjørring Kommune. Højrup Bæk | X1: 558475, Y1: 6377921, X2: 560466, Y2: 6379505, X3: 560466, Y3: 6379505, X4: 560500, Y4: 6377175, X5: 560466, Y5: 6379505, X6: 559220, Y6: 6381993 | 15 | Udlægning af groft materiale. Etablering af træer. |
| o8091 | Sønderborg Kommune. Krambæk | X1: 543366, Y1: 6082256, X2: 547745, Y2: 6080478 | 5,83 | Udlægning af groft materiale. |
| o8109_x | Sønderborg Kommune. | X1: 554061, Y1: 6085147, X2: 553855, Y2: 6086851, X3: 554157, Y3: 6086259, X4: 553855, Y4: 6086851, X5: 553855, Y5: 6086851, X6: 553988, Y6: 6087330 | 3,63 | Genslyngning. Udlægning af groft materiale. Udlægning af groft materiale samt træplantning. Fjernelse af fysiske spærringer. |
| o8117_x | Sønderborg Kommune. | X1: 539578, Y1: 6087931, X2: 539962, Y2: 6087763, X3: 535777, Y3: 6089280, X4: 539578, Y4: 6087931, X5: 537606, Y5: 6090483, X6: 539578, Y6: 6087931 | 10,65 | Genslyngning. Udlægning af groft materiale. Udlægning af groft materiale samt træplantning. Etablering af træer. |
| o8121 | Sønderborg Kommune. Snogbæk | X1: 543659, Y1: 6089741, X2: 547326, Y2: 6092169 | 5,34 | Genslyngning. Udlægning af groft materiale. Udskiftning af bundmateriale. Hævning af vandløbsbunden. |
| o8171_c | Svendborg Kommune. Hørup Å | X1: 594286, Y1: 6108762, X2: 592197, Y2: 6108567 | 2,87 | Fjernelse af fysiske spærringer. |
| o8171_d | Svendborg Kommune. Hørup Å | X1: 597602, Y1: 6108022, X2: 594286, Y2: 6108762 | 4,19 | Udlægning af groft materiale samt træplantning. Udskiftning af bundmateriale. Etablering af sandfang. Fjernelse af fysiske spærringer. |
| o8177_a | Faaborg- Midtfyn Kommune. | X1: 595969, Y1: 6113285, X2: 593761, | 3,22 | Udlægning af groft materiale. Etablering af træer. |

| | | | | |
|-----------|------------------------------------|---|-------|---|
| | Hågerup Å | Y2: 6114423 | | |
| o8179_c | Faaborg-Midtfyn Kommune. Silke Å | X1: 585963, Y1: 6112573, X2: 584882, Y2: 6114339 | 3,94 | Etablering af miniådal. Fjernelse af fysiske spærringer. |
| o8184_a | Tønder Kommune. | X1: 508485, Y1: 6111110, X2: 501506, Y2: 6113756 | 9,2 | Udlægning af groft materiale. Udskiftning af bundmateriale. |
| o8184_c | Tønder Kommune. | X1: 498870, Y1: 6118104, X2: 500546, Y2: 6112664 | 6,49 | Udlægning af groft materiale. Udskiftning af bundmateriale. |
| o8184_g | Tønder Kommune. | X1: 501765, Y1: 6108495, X2: 499379, Y2: 6108132 | 2,7 | Udlægning af groft materiale. |
| o8184_k | Tønder Kommune. | X1: 504576, Y1: 6107677, X2: 497199, Y2: 6105531 | 8,63 | Udlægning af groft materiale. |
| o8184_o | Tønder Kommune. | X1: 503061, Y1: 6105478, X2: 496417, Y2: 6104729 | 7,34 | Udskiftning af bundmateriale. |
| o8184_p | Tønder Kommune. | X1: 508212, Y1: 6105587, X2: 503061, Y2: 6105478 | 6,04 | Udlægning af groft materiale. Udskiftning af bundmateriale. Etablering af okkeranlæg. |
| o8184_q | Tønder Kommune. | X1: 506997, Y1: 6103933, X2: 496571, Y2: 6102082 | 12,97 | Udskiftning af bundmateriale. Etablering af okkeranlæg. |
| o8184_s | Tønder Kommune. | X1: 497258, Y1: 6098631, X2: 496415, Y2: 6101194 | 3,24 | Etablering af okkeranlæg. |
| o8186 | Faaborg-Midtfyn Kommune. Hågerup Å | X1: 592159, Y1: 6115315, X2: 589077, Y2: 6116471 | 5,89 | Etablering af træer. |
| o8193_b | Tønder Kommune. | X1: 490740, Y1: 6115637, X2: 488625, Y2: 6114972 | 2,41 | Genslyngning. Udlægning af groft materiale. |
| o8193_d_y | Tønder Kommune. | X1: 495850, Y1: 6120054, X2: 490605, Y2: 6115611 | 7,75 | Udskiftning af bundmateriale. |
| o8195_a | Assens Kommune. Å Å | X1: 563320, Y1: 6119966, X2: 562077, Y2: 6119149 | 2,01 | Genslyngning. Udlægning af groft materiale. |
| o8206 | Haderslev Kommune. Jernhyt Bæk | X1: 520572, Y1: 6119017, X2: 522545, Y2: 6121843 | 7,25 | Fjernelse af fysiske spærringer. |
| o8212_a | Esbjerg Kommune. | X1: 486982, Y1: 6121224, X2: 490809, Y2: 6122532 | 4,37 | Udlægning af groft materiale. Udskiftning af bundmateriale. |
| o8212_c | Tønder Kommune, Esbjerg Kommune. | X1: 490645, Y1: 6120063, X2: 486982, Y2: 6121224 | 4,02 | Udlægning af groft materiale. Udskiftning af bundmateriale. |
| o8220_h_y | Assens Kommune. | X1: 571389, Y1: 6120624, | 4,52 | Udlægning af groft materiale. Etablering af træer. Etablering |

| | | | | |
|---------|---------------------------------------|---|-------|--|
| | Afløb fra Højrup | X2: 573491, Y2: 6122142 | | af sandfang. |
| o8229 | Haderslev Kommune. Vojens Bæk | X1: 524628, Y1: 6125728, X2: 522523, Y2: 6121958 | 10,87 | Udlægning af groft materiale. Udlægning af groft materiale samt træplantning. Udskiftning af bundmateriale. Etablering af sandfang. |
| o8236_c | Tønder Kommune, Haderslev Kommune. | X1: 515863, Y1: 6108650, X2: 515327, Y2: 6112436, X3: 515580, Y3: 6112413, X4: 515327, Y4: 6112436, X5: 515327, Y5: 6112436, X6: 516087, Y6: 6114715 | 7,7 | Etablering af okkeranlæg. |
| o8236_f | Tønder Kommune, Haderslev Kommune. | X1: 512744, Y1: 6113491, X2: 510398, Y2: 6118109 | 6,15 | Udskiftning af bundmateriale. Etablering af sandfang. |
| o8236_i | Haderslev Kommune. | X1: 512766, Y1: 6120779, X2: 507145, Y2: 6121352 | 6,3 | Fjernelse af fysiske spærringer. |
| o8239_b | Assens Kommune. Åsemosebækken | X1: 576243, Y1: 6125504, X2: 575177, Y2: 6126618 | 1,82 | Udskiftning af bundmateriale. Etablering af sandfang. |
| o8247 | Esbjerg Kommune. | X1: 490183, Y1: 6129587, X2: 490690, Y2: 6128813 | 1,23 | Udskiftning af bundmateriale. |
| o8248 | Haderslev Kommune. Kokær Bæk | X1: 529149, Y1: 6127192, X2: 529492, Y2: 6129729, X3: 529485, Y3: 6129476 | 3,16 | Udlægning af groft materiale. Udlægning af groft materiale samt træplantning. Udskiftning af bundmateriale. Etablering af sandfang. |
| o8251 | Esbjerg Kommune. | X1: 488420, Y1: 6129972, X2: 488220, Y2: 6128100 | 2,28 | Udlægning af groft materiale. |
| o8252_b | Haderslev Kommune. Sillerup Bæk | X1: 533256, Y1: 6127554, X2: 535307, Y2: 6128268 | 2,86 | Udlægning af groft materiale. Udlægning af groft materiale samt træplantning. |
| o8252_c | Haderslev Kommune. | X1: 536052, Y1: 6127128, X2: 535307, Y2: 6128268 | 1,6 | Udlægning af groft materiale. Udlægning af groft materiale samt træplantning. Etablering af sandfang. |
| o8257_x | Esbjerg Kommune. Høm Bæk | X1: 485717, Y1: 6127957, X2: 485700, Y2: 6127615, X3: 485717, Y3: 6127957, X4: 490700, Y4: 6124910, X5: 484403, Y5: 6131365, X6: 485717, Y6: 6127957 | 11,37 | Udlægning af groft materiale. Udskiftning af bundmateriale. |
| o8258_c | Assens Kommune. Holevad Bæk | X1: 561511, Y1: 6127774, X2: 558367, Y2: | 5,69 | Udlægning af groft materiale. Etablering af træer. |

| | | | | |
|---------|--|---|-------|---|
| | | 6131101 | | |
| o8266_b | Nyborg Kommune. Vindinge Å | X1: 609429, Y1: 6132005, X2: 606249, Y2: 6134324 | 4,61 | Fjernelse af fysiske spærringer. |
| o8268_b | Vejen Kommune. | X1: 513023, Y1: 6134629, X2: 511621, Y2: 6129109 | 7,78 | Genslyngning. |
| o8290_c | Kolding Kommune. Aller Å | X1: 531528, Y1: 6134150, X2: 534204, Y2: 6134518 | 3,72 | Udlægning af groft materiale. |
| o8290_d | Kolding Kommune. Taps Å | X1: 530315, Y1: 6133747, X2: 531528, Y2: 6134150 | 1,37 | Udlægning af groft materiale. |
| o8293_c | Esbjerg Kommune, Vejen Kommune. Hjortvad Å | X1: 502038, Y1: 6135938, X2: 498237, Y2: 6136841, X3: 498237, Y3: 6136841, X4: 493807, Y4: 6135923, X5: 498282, Y5: 6137216, X6: 498237, Y6: 6136841 | 10,54 | Udlægning af groft materiale. Etablering af træer. |
| o8293_g | Esbjerg Kommune. Hjortvad Å | X1: 488312, Y1: 6133200, X2: 490364, Y2: 6133807 | 2,87 | Udlægning af groft materiale. |
| o8294 | Kerteminde Kommune. Geels Å | X1: 600611, Y1: 6138352, X2: 600348, Y2: 6139081 | 1,03 | Udskiftning af bundmateriale. Etablering af sandfang. |
| o8296_a | Middelfart Kommune. Hybæk | X1: 555699, Y1: 6138718, X2: 555700, Y2: 6139001, X3: 555700, Y3: 6139001, X4: 555466, Y4: 6139013, X5: 557568, Y5: 6139482, X6: 555700, Y6: 6139001 | 3,04 | Udlægning af groft materiale. Etablering af sandfang. |
| o8300_c | Kolding Kommune. | X1: 525066, Y1: 6138710, X2: 519387, Y2: 6132102 | 11,56 | Fjernelse af fysiske spærringer. |
| o8300_e | Haderslev Kommune. | X1: 519387, Y1: 6132102, X2: 516988, Y2: 6130813 | 3,41 | Genslyngning. |
| o8300_h | Haderslev Kommune. | X1: 515923, Y1: 6132445, X2: 516988, Y2: 6130813 | 2,56 | Genslyngning. |
| o8303_x | Esbjerg Kommune. | X1: 480808, Y1: 6140758, X2: 483092, Y2: 6144289 | 5,57 | Udlægning af groft materiale. Udskiftning af bundmateriale. Etablering af okkeranlæg. |
| o8316_y | Vejen Kommune, Kolding | X1: 514617, Y1: 6139330, X2: 510266, Y2: | 8,23 | Udlægning af groft materiale. |

| | | | | |
|---------|--|---|-------|--|
| | Kommune. | 6144474 | | |
| o8339 | Esbjerg Kommune. Krogsgård Møllebæk | X1: 472245, Y1: 6148077, X2: 471728, Y2: 6145402 | 3,62 | Udlægning af groft materiale. |
| o8342_c | Esbjerg Kommune. Ilsted Å | X1: 480429, Y1: 6148659, X2: 488601, Y2: 6144207 | 10,03 | Udlægning af groft materiale. Hævning af vandløbsbunden. |
| o8342_f | Vejen Kommune. Stenderup Bæk | X1: 492972, Y1: 6143993, X2: 496164, Y2: 6145657 | 5,5 | Åbning af rørlagte vandløbsstrækninger med efterfølgende hævning af bund og/eller genslyngning. |
| o8356 | Esbjerg Kommune. Gummesbæk | X1: 476325, Y1: 6151644, X2: 477598, Y2: 6148649 | 4,4 | Udlægning af groft materiale. Udskiftning af bundmateriale. |
| o8375 | Kolding Kommune. Donsråd Å | X1: 529010, Y1: 6154706, X2: 526871, Y2: 6154985 | 2,78 | Udlægning af groft materiale. Etablering af sandfang. Restaurering af hele ådale. |
| o8379_j | Vejen Kommune, Kolding Kommune. Kongeåen | X1: 512231, Y1: 6144487, X2: 513627, Y2: 6145033 | 1,89 | Udlægning af groft materiale. |
| o8388 | Nordfyns Kommune. | X1: 573337, Y1: 6156912, X2: 571798, Y2: 6158078 | 2,65 | Fjernelse af fysiske spærringer. |
| o8398_a | Nordfyns Kommune. Ringe Å | X1: 582193, Y1: 6158119, X2: 580828, Y2: 6160316 | 4,49 | Fjernelse af fysiske spærringer. |
| o8402_d | Esbjerg Kommune. | X1: 469844, Y1: 6156910, X2: 469548, Y2: 6154719 | 2,48 | Udlægning af groft materiale. Udskiftning af bundmateriale. |
| o8408_b | Esbjerg Kommune. Sdr. Vejrup Bæk | X1: 482999, Y1: 6151613, X2: 486314, Y2: 6152117 | 4,14 | Restaurering af hele ådale. |
| o8414 | Fredericia Kommune. Gammelby Mølleå | X1: 534516, Y1: 6163428, X2: 538441, Y2: 6160407 | 7,02 | Udlægning af groft materiale. |
| o8414_y | Vejle Kommune. | X1: 535767, Y1: 6162882, X2: 535397, Y2: 6162343 | 0,74 | Åbning af rørlagte vandløbsstrækninger med efterfølgende hævning af bund og/eller genslyngning. |
| o8419_a | Vejle Kommune. Torsted Bæk | X1: 514144, Y1: 6163609, X2: 517118, Y2: 6164034 | 4,31 | Genslyngning. Hævning af vandløbsbunden. |
| o8419_b | Vejle Kommune. Egtved Å | X1: 518566, Y1: 6163619, X2: 517028, Y2: 6163714 | 1,96 | Fjernelse af fysiske spærringer. |
| o8437_a | Vejle Kommune. Borlev Bæk | X1: 525509, Y1: 6162191, X2: 527407, Y2: 6161703 | 2,09 | Udlægning af groft materiale. Udlægning af groft materiale samt træplantning. |
| o8441 | Varde Kommune. Skonager Lilleå | X1: 472795, Y1: 6167040, X2: 476596, Y2: 6164264 | 5,28 | Udlægning af groft materiale. Hævning af vandløbsbunden. |
| o8454_a | Varde | X1: 482077, | 1,06 | Udlægning af groft materiale. |

| | | | | |
|---------|---------------------------------------|---|-------|---|
| | Kommune. | Y1: 6168717, X2: 482603, Y2: 6168056 | | |
| o8484 | Vejle Kommune. Vejle Å | X1: 519257, Y1: 6174591, X2: 517627, Y2: 6173618 | 2,22 | Udlægning af groft materiale. |
| o8496_a | Varde Kommune. | X1: 477089, Y1: 6172951, X2: 477071, Y2: 6171801 | 1,29 | Udlægning af groft materiale. |
| o8496_d | Varde Kommune. | X1: 477287, Y1: 6176931, X2: 477641, Y2: 6173230 | 5,8 | Udlægning af groft materiale. |
| o8499 | Hedensted Kommune. Rohden Å | X1: 545835, Y1: 6177687, X2: 544917, Y2: 6173228 | 7,39 | Genslyngning komb. med afværgeforanstaltninger. Udskiftning af bundmateriale. |
| o8500_x | Varde Kommune. | X1: 472426, Y1: 6176939, X2: 473675, Y2: 6177845, X3: 473675, Y3: 6177845, X4: 473798, Y4: 6177758, X5: 473675, Y5: 6177845, X6: 473565, Y6: 6178798, X7: 473565, Y7: 6178798, X8: 473729, Y8: 6179116, X9: 472991, Y9: 6179125, X10: 473565, Y10: 6178798 | 4,01 | Udlægning af groft materiale. Etablering af okkeranlæg. |
| o8507_b | Billund Kommune. Billund Bæk | X1: 501479, Y1: 6177245, X2: 505709, Y2: 6176223 | 4,86 | Udlægning af groft materiale. |
| o8524_a | Hedensted Kommune. Skjold Å | X1: 563730, Y1: 6181015, X2: 553812, Y2: 6182950 | 13,14 | Udlægning af groft materiale. Etablering af træer. |
| o8524_c | Hedensted Kommune. Ringstholt Å | X1: 560699, Y1: 6180286, X2: 563315, Y2: 6180802 | 3,34 | Udlægning af groft materiale. |
| o8528_a | Vejle Kommune. Omme Å | X1: 517763, Y1: 6182295, X2: 513911, Y2: 6184472 | 5,83 | Udlægning af groft materiale. |
| o8528_x | Vejle Kommune. Farre Bæk | X1: 515116, Y1: 6184733, X2: 514601, Y2: 6184323, X3: 516182, Y3: 6184775, X4: 515116, Y4: 6184733, X5: 515452, Y5: 6185097, X6: 515116, Y6: 6184733 | 2,49 | Genslyngning. Udlægning af groft materiale samt træplantning. |
| o8548_b | Billund | X1: 484775, | 3,02 | Genslyngning. |

| | | | | |
|----------|--|---|-------|--|
| | Kommune, Varde Kommune. Hoven Å | Y1: 6181577, X2: 484885, Y2: 6184492 | | |
| o8554 | Hedensted Kommune. Møllebækken | X1: 538994, Y1: 6191802, X2: 540446, Y2: 6191174 | 2,04 | Udlægning af groft materiale. Etablering af træer. |
| o8557 | Ringkøbing- Skjern Kommune. Hemmet Bæk | X1: 464001, Y1: 6186983, X2: 458153, Y2: 6192326 | 8,66 | Etablering af okkeranlæg. |
| o8558_a | Horsens Kommune. Hatting Bæk | X1: 547803, Y1: 6189291, X2: 547321, Y2: 6192229 | 3,55 | Udlægning af groft materiale. |
| o8569 | Ikast-Brande Kommune. Karstoft Å | X1: 507015, Y1: 6195325, X2: 504065, Y2: 6195532, X3: 505280, Y3: 6193174, X4: 504065, Y4: 6195532, X5: 504065, Y5: 6195532, X6: 503674, Y6: 6196121 | 6,87 | Genslyngning. Udlægning af groft materiale samt træplantning. |
| o8569a_x | Ikast-Brande Kommune. Risbjerg Bæk | X1: 504986, Y1: 6191888, X2: 505488, Y2: 6192929, X3: 505488, Y3: 6192929, X4: 506203, Y4: 6192325, X5: 505488, Y5: 6192929, X6: 508693, Y6: 6193164 | 6,5 | Genslyngning. Udlægning af groft materiale samt træplantning. |
| o8571_x | Ringkøbing- Skjern Kommune, Varde Kommune. Tarm Bybæk/ Gråhede Bæk | X1: 474458, Y1: 6188117, X2: 471496, Y2: 6192176 | 5,38 | Udlægning af groft materiale. |
| o8572 | Ringkøbing- Skjern Kommune. Gundesbøl Å | X1: 481651, Y1: 6186844, X2: 475361, Y2: 6197169 | 15,84 | Udlægning af groft materiale. |
| o8572_a | Varde Kommune. Østerbæk - Nedre del | X1: 476080, Y1: 6183616, X2: 480681, Y2: 6185733 | 5,73 | Hævning af vandløbsbunden. |
| o8572_x | Varde Kommune. Øster bæk | X1: 478172, Y1: 6180053, X2: 481651, Y2: 6186844 | 8,27 | Udlægning af groft materiale. Etablering af okkeranlæg. |
| o8574 | Odder Kommune. Malskær Bæk | X1: 572466, Y1: 6196730, X2: 572211, Y2: 6196731, X3: 572211, Y3: 6196731, X4: 574110, Y4: 6193985, X5: 572657, | 7,05 | Udlægning af groft materiale. Etablering af træer. Restaurering af hele ådale. |

| | | | | |
|---------|---|--|------|---|
| | | Y5: 6197670, X6: 572652, Y6: 6197696, X7: 572652, Y7: 6197696, X8: 572211, Y8: 6196731, X9: 573780, Y9: 6198143, X10: 572652, Y10: 6197696 | | |
| o8576 | Horsens Kommune. Hansted Å | X1: 549127, Y1: 6195639, X2: 546393, Y2: 6198086 | 4,07 | Udlægning af groft materiale. |
| o8580 | Ikast-Brande Kommune, Vejle Kommune. Brande Å | X1: 508264, Y1: 6198819, X2: 511198, Y2: 6195714 | 6,18 | Udlægning af groft materiale samt træplantning. |
| o8580_c | Vejle Kommune. Ullerup Bæk | X1: 513159, Y1: 6192674, X2: 513278, Y2: 6193225, X3: 513313, Y3: 6193254, X4: 513278, Y4: 6193225, X5: 513313, Y5: 6193254, X6: 516688, Y6: 6190310, X7: 513222, Y7: 6193331, X8: 513278, Y8: 6193225, X9: 513222, Y9: 6193331, X10: 513313, Y10: 6193254, X11: 513222, Y11: 6193331, X12: 513008, Y12: 6193734, X13: 513302, Y13: 6193245, X14: 513224, Y14: 6193255, X15: 513275, Y15: 6193290 | 6,41 | Genslyngning. |
| o8580_x | Vejle Kommune. Lønå Bæk | X1: 515458, Y1: 6192832, X2: 513008, Y2: 6193734 | 3,19 | Udlægning af groft materiale. |
| o8584 | Herning Kommune. Østerbjerge Bæk | X1: 491388, Y1: 6195052, X2: 487252, Y2: 6197287, X3: 487252, Y3: 6197287, X4: 486861, Y4: 6197138, X5: 487252, Y5: 6197287, X6: 486861, Y6: 6199203, X7: 486861, Y7: 6199203, | 9,94 | Genslyngning. Udlægning af groft materiale. Etablering af sandfang. |

| | | | | |
|---------|---|---|-------|--|
| | | X8: 486255, Y8: 6199392, X9: 486837, Y9: 6199544, X10: 486861, Y10: 6199203, X11: 486483, Y11: 6199030, X12: 486853, Y12: 6199314 | | |
| o8585 | Herning Kommune. Døvling Bæk | X1: 495745, Y1: 6193879, X2: 491292, Y2: 6199624 | 9,42 | Genslyngning. Udlægning af groft materiale. Etablering af okkeranlæg. |
| o8585_x | Billund Kommune. Engebæk | X1: 497715, Y1: 6190204, X2: 497359, Y2: 6190854, X3: 497359, Y3: 6190854, X4: 497961, Y4: 6191058, X5: 497359, Y5: 6190854, X6: 495745, Y6: 6193879 | 4,93 | Genslyngning. Hævning af vandløbsbunden. Etablering af okkeranlæg. |
| o8586 | Horsens Kommune. Ørskov Bæk | X1: 555091, Y1: 6199189, X2: 557923, Y2: 6199789 | 5,87 | Etablering af miniådal. Etablering af træer. |
| o8591 | Ringkøbing- Skjern Kommune. Kærbæk | X1: 479121, Y1: 6200825, X2: 480331, Y2: 6200516 | 1,35 | Fjernelse af fysiske spærringer. |
| o8596 | Herning Kommune. Ronnum Bæk | X1: 501631, Y1: 6200166, X2: 499711, Y2: 6200814, X3: 499711, Y3: 6200814, X4: 501504, Y4: 6198926, X5: 499711, Y5: 6200814, X6: 494661, Y6: 6199824 | 10,99 | Etablering af okkeranlæg. |
| o8597 | Ikast-Brande Kommune. Skjern Å | X1: 508757, Y1: 6201664, X2: 509380, Y2: 6201444 | 0,81 | Fjernelse af fysiske spærringer. |
| o8605 | Horsens Kommune. | X1: 562823, Y1: 6202609, X2: 562031, Y2: 6204535 | 2,65 | Udlægning af groft materiale. |
| o8607 | Ikast-Brande Kommune. Nørhoved Bæk | X1: 523791, Y1: 6199911, X2: 521190, Y2: 6203952, X3: 521190, Y3: 6203952, X4: 519073, Y4: 6205051, X5: 519073, Y5: 6205051, X6: 516935, Y6: 6205662, X7: 519073, Y7: 6205051, | 15,49 | Genslyngning. Udlægning af groft materiale. Udlægning af groft materiale samt træplantning. Hævning af vandløbsbunden. |

| | | | | |
|----------|--|---|------|---|
| | | X8: 519806, Y8: 6205556, X9: 519806, Y9: 6205556, X10: 522032, Y10: 6205578, X11: 519806, Y11: 6205556, X12: 519874, Y12: 6205833 | | |
| o8613 | Horsens Kommune. Døde Å | X1: 544604, Y1: 6204134, X2: 543437, Y2: 6206543 | 2,82 | Genslyngning. Udlægning af groft materiale. |
| o8614a_x | Ikast-Brande Kommune. Kidmose Bæk | X1: 512410, Y1: 6203799, X2: 511835, Y2: 6204244, X3: 514557, Y3: 6204092, X4: 511835, Y4: 6204244, X5: 511835, Y5: 6204244, X6: 506980, Y6: 6205326 | 9,16 | Fjernelse af fysiske spærringer. |
| o8622a | Ringkøbing- Skjern Kommune. Kirkeåen | X1: 467176, Y1: 6199176, X2: 473175, Y2: 6203770 | 8,5 | Genslyngning. Hævning af vandløbsbunden. |
| o8627 | Ringkøbing- Skjern Kommune. Nr. Vium Bæk | X1: 481463, Y1: 6209413, X2: 477252, Y2: 6209917 | 4,78 | Udlægning af groft materiale. Hævning af vandløbsbunden. |
| o8628 | Silkeborg Kommune. Lystrup Å | X1: 530593, Y1: 6209562, X2: 530057, Y2: 6210396 | 1,1 | Udlægning af groft materiale. |
| o8629a_x | Herning Kommune. Pårup Bæk | X1: 483567, Y1: 6206197, X2: 488269, Y2: 6204679 | 5,35 | Genslyngning. Etablering af okkeranlæg. |
| o8635_d | Herning Kommune. Søby Å | X1: 502958, Y1: 6211175, X2: 499608, Y2: 6209436 | 5,56 | Hævning af vandløbsbunden. |
| o8637_a | Silkeborg Kommune. Salten Å | X1: 530219, Y1: 6211664, X2: 527718, Y2: 6213935 | 4,94 | Udlægning af groft materiale. |
| o8638_a | Silkeborg Kommune. Salten Å | X1: 531281, Y1: 6211365, X2: 537100, Y2: 6213662 | 8,32 | Udlægning af groft materiale. |
| o8641_y | Ringkøbing- Skjern Kommune. Nymølle - Gammelmølle Bæk | X1: 462404, Y1: 6213393, X2: 461885, Y2: 6213926, X3: 461885, Y3: 6213926, X4: 465328, Y4: 6214222, X5: 461885, Y5: 6213926, X6: 459458, Y6: 6213950 | 7,33 | Udlægning af groft materiale. Etablering af okkeranlæg. |
| o8647_a | Ringkøbing- Skjern | X1: 477278, Y1: 6215389, | 6,8 | Etablering af okkeranlæg. |

| | | | | |
|---------|---|---|-------|---|
| | Kommune. Egeris Mølleå | X2: 480825, Y2: 6212417 | | |
| o8655_a | Ringkøbing- Skjern Kommune. Rimmerhus Bæk | X1: 485337, Y1: 6214757, X2: 483504, Y2: 6216984, X3: 483504, Y3: 6216984, X4: 486401, Y4: 6216958, X5: 482499, Y5: 6217499, X6: 483504, Y6: 6216984 | 7,71 | Udlægning af groft materiale. |
| o8666 | Ringkøbing- Skjern Kommune. Heager Å | X1: 463722, Y1: 6218442, X2: 458476, Y2: 6219003, X3: 458476, Y3: 6219003, X4: 458766, Y4: 6218829, X5: 458476, Y5: 6219003, X6: 454999, Y6: 6220200 | 10,08 | Udlægning af groft materiale. Hævning af vandløbsbunden. Fjernelse af fysiske spærringer. |
| o8669_a | Skanderborg Kommune. Knudå | X1: 554494, Y1: 6218738, X2: 556225, Y2: 6221007 | 3,27 | Genslyngning. Udlægning af groft materiale. |
| o8679_a | Ringkøbing- Skjern Kommune. Hover Å | X1: 465583, Y1: 6221930, X2: 468252, Y2: 6221540 | 2,97 | Fjernelse af fysiske spærringer. |
| o8688 | Ringkøbing- Skjern Kommune. Abild Å | X1: 481379, Y1: 6218475, X2: 476072, Y2: 6225692 | 12,38 | Udlægning af groft materiale. |
| o8698 | Ringkøbing- Skjern Kommune, Herning Kommune. Tim Å | X1: 461643, Y1: 6228657, X2: 468678, Y2: 6227482 | 10,11 | Udlægning af groft materiale. Hævning af vandløbsbunden. |
| o8698a | Ringkøbing- Skjern Kommune. Tim Å | X1: 452967, Y1: 6228098, X2: 461643, Y2: 6228657 | 9,86 | Udlægning af groft materiale. Hævning af vandløbsbunden. Fjernelse af fysiske spærringer. |
| o8700_b | Herning Kommune. Rødding Å | X1: 485347, Y1: 6226185, X2: 483362, Y2: 6229820 | 4,97 | Udlægning af groft materiale. |
| o8705 | Århus Kommune. Egå | X1: 569476, Y1: 6230096, X2: 575094, Y2: 6230844 | 6,98 | Udlægning af groft materiale. |
| o8713 | Favrskov Kommune. Voldby Bæk | X1: 552409, Y1: 6231127, X2: 551792, Y2: 6232375, X3: 551792, Y3: 6232375, X4: 550144, Y4: 6232119, X5: 557807, Y5: 6234170, X6: 551792, Y6: 6232375 | 11,93 | Udlægning af groft materiale. Udlægning af groft materiale samt træplantning. |

| | | | | |
|---------|--|--|-------|---|
| o8716 | Syddjurs Kommune. Havmølle Å | X1: 610204, Y1: 6234577, X2: 607145, Y2: 6235344, X3: 607145, Y3: 6235344, X4: 606720, Y4: 6235870, X5: 607232, Y5: 6235585, X6: 607145, Y6: 6235344, X7: 608195, Y7: 6235420 | 5,02 | Udlægning af groft materiale samt træplantning. Udskiftning af bundmateriale. Etablering af træer. |
| o8717_b | Silkeborg Kommune. Lemming Å | X1: 526765, Y1: 6228032, X2: 532346, Y2: 6232100, X3: 532365, Y3: 6232070, X4: 532346, Y4: 6232100, X5: 532346, Y5: 6232100, X6: 534518, Y6: 6235266 | 14,73 | Udlægning af groft materiale. |
| o8722 | Favrskov Kommune. Granslev Å | X1: 553950, Y1: 6236898, X2: 555003, Y2: 6237558, X3: 555003, Y3: 6237558, X4: 555611, Y4: 6238218, X5: 555003, Y5: 6237558, X6: 554736, Y6: 6237568 | 3,26 | Etablering af sandfang. |
| o8726 | Syddjurs Kommune. Øksenmølle Å | X1: 605181, Y1: 6236546, X2: 601487, Y2: 6238715 | 5,91 | Genslyngning. Udlægning af groft materiale. Udskiftning af bundmateriale. Etablering af sandfang. |
| o8727 | Herning Kommune. Lillekjær Bæk/Hallund Bæk | X1: 495642, Y1: 6237786, X2: 491977, Y2: 6239012 | 4 | Etablering af okkeranlæg. |
| o8730_b | Viborg Kommune. Haller Å | X1: 515448, Y1: 6236575, X2: 511392, Y2: 6238279 | 5,47 | Udlægning af groft materiale. Etablering af sandfang. |
| o8732 | Favrskov Kommune. Gjelå | X1: 544537, Y1: 6239256, X2: 542007, Y2: 6239647 | 3,82 | Udlægning af groft materiale. Fjernelse af fysiske spærringer. |
| o8735 | Herning Kommune. Idom Å | X1: 470482, Y1: 6236538, X2: 469063, Y2: 6240815 | 5,45 | Udlægning af groft materiale. |
| o8738_a | Viborg Kommune, Silkeborg Kommune. Åresvad Å | X1: 518992, Y1: 6242652, X2: 514830, Y2: 6240082 | 5,55 | Udlægning af groft materiale. Etablering af okkeranlæg. |
| o8739_b | Herning Kommune. Hodsager Lilleå | X1: 494272, Y1: 6240046, X2: 489745, Y2: 6241900 | 8,53 | Etablering af okkeranlæg. |

| | | | | |
|---------|--|---|-------|---|
| o8742 | Herning Kommune. Lilleå | X1: 472501, Y1: 6231904, X2: 466976, Y2: 6237727 | 13,89 | Udlægning af groft materiale. |
| o8745_x | Viborg Kommune. | X1: 507705, Y1: 6244085, X2: 507173, Y2: 6244544, X3: 507173, Y3: 6244544, X4: 506639, Y4: 6245007, X5: 507173, Y5: 6244544, X6: 510801, Y6: 6244662 | 5,51 | Fjernelse af fysiske spærringer. |
| o8749_a | Herning Kommune. Gindeskov Bæk | X1: 499782, Y1: 6239603, X2: 499877, Y2: 6243992, X3: 499877, Y3: 6243992, X4: 500145, Y4: 6244214, X5: 500145, Y5: 6244214, X6: 499877, Y6: 6243992, X7: 500255, Y7: 6244528, X8: 500145, Y8: 6244214, X9: 499953, Y9: 6244161, X10: 499981, Y10: 6244161 | 7,56 | Genslyngning. Udlægning af groft materiale. |
| o8749_b | Herning Kommune. Haderup Å/ Staulund Bæk | X1: 502214, Y1: 6241109, X2: 499642, Y2: 6245529 | 7,42 | Udlægning af groft materiale. |
| o8760 | Holstebro Kommune. Bur Møllebæk | X1: 466205, Y1: 6246493, X2: 465403, Y2: 6247810 | 1,98 | Udlægning af groft materiale. |
| o8763_a | Favrskov Kommune. Lilleå | X1: 567623, Y1: 6238657, X2: 558102, Y2: 6245587 | 16,01 | Restaurering af hele ådale. |
| o8763_e | Favrskov Kommune. Vissing Bæk | X1: 562299, Y1: 6244943, X2: 564087, Y2: 6248527 | 4,62 | Udlægning af groft materiale. |
| o8768_a | Syddjurs Kommune. Ryom Å | X1: 587851, Y1: 6245301, X2: 598363, Y2: 6247824 | 17,29 | Genslyngning. Udlægning af groft materiale. Etablering af træer. Etablering af sandfang. Dobbeltprofil. |
| o8768_d | Syddjurs Kommune. Korupsø Øster Landkanal | X1: 595510, Y1: 6242633, X2: 597484, Y2: 6247846 | 8,98 | Udlægning af groft materiale. Udsiftning af bundmateriale. Etablering af træer. Etablering af sandfang. |
| o8771_x | Viborg Kommune. Hedemølle Bæk | X1: 540349, Y1: 6247635, X2: 542018, Y2: 6250919 | 7,06 | Fjernelse af fysiske spærringer. |
| o8779_b | Viborg Kommune. Sejbæk | X1: 510174, Y1: 6249446, X2: 505667, Y2: 6251813 | 5,45 | Genslyngning. Udlægning af groft materiale. Etablering af træer. Etablering af sandfang. |

| | | | | |
|---------|---|---|-------|--|
| o8785 | Syddjurs Kommune. Nimtofte Å | X1: 596453, Y1: 6252846, X2: 596595, Y2: 6252552, X3: 595919, Y3: 6253230, X4: 596453, Y4: 6252846, X5: 598205, Y5: 6254466, X6: 596453, Y6: 6252846, X7: 598245, Y7: 6254499, X8: 598205, Y8: 6254466, X9: 598169, Y9: 6254534, X10: 598205, Y10: 6254466 | 4,19 | Udlægning af groft materiale. Udskiftning af bundmateriale. Etablering af sandfang. |
| o8786 | Syddjurs Kommune. Troldbæk - Sortå | X1: 595266, Y1: 6254869, X2: 595650, Y2: 6254122 | 1,38 | Udlægning af groft materiale. Udskiftning af bundmateriale. |
| o8787 | Viborg Kommune. Middelhede Bæk | X1: 526847, Y1: 6246871, X2: 526670, Y2: 6249733, X3: 527972, Y3: 6248119, X4: 526670, Y4: 6249733, X5: 526670, Y5: 6249733, X6: 526484, Y6: 6250653, X7: 526468, Y7: 6250636, X8: 526484, Y8: 6250653, X9: 526484, Y9: 6250653, X10: 526843, Y10: 6250902 | 8,65 | Udlægning af groft materiale. Etablering af okkeranlæg. |
| o8787a | Viborg Kommune. Rind Bæk | X1: 536139, Y1: 6251089, X2: 528425, Y2: 6252465 | 10,06 | Fjernelse af fysiske spærringer. |
| o8787b | Viborg Kommune. Nørreå | X1: 526843, Y1: 6250902, X2: 533743, Y2: 6254769 | 10,51 | Genslyngning. Udlægning af groft materiale. |
| o8792 | Norrdjurs Kommune. Vejle Å | X1: 584498, Y1: 6252614, X2: 582616, Y2: 6253858, X3: 582604, Y3: 6253828, X4: 582616, Y4: 6253858, X5: 582616, Y5: 6253858, X6: 582951, Y6: 6255577 | 4,82 | Udlægning af groft materiale. |
| o8794_b | Holstebro Kommune. Støvlbæk | X1: 459738, Y1: 6245904, X2: 457706, Y2: 6245300 | 2,37 | Genslyngning. Udlægning af groft materiale. Etablering af træer. Fjernelse af fysiske spærringer. |

| | | | | |
|-------------|---|---|------|--|
| o8794_d | Struer Kommune. Hestbæk - Riskjær Bæk | X1: 465066, Y1: 6249621, X2: 468940, Y2: 6255514 | 9,4 | Udlægning af groft materiale samt træplantning. Etablering af okkeranlæg. |
| o8797 | Viborg Kommune. Trevad Møllebæk | X1: 499078, Y1: 6256606, X2: 502935, Y2: 6256143 | 4,54 | Genslyngning. Udlægning af groft materiale. Hævning af vandløbsbunden. |
| o8799 | Norrdjurs Kommune. Skærvad Å | X1: 607749, Y1: 6256053, X2: 607624, Y2: 6258752 | 3,17 | Udlægning af groft materiale. Udskiftning af bundmateriale. |
| o8800_ b | Lemvig Kommune. Fåremølle Å | X1: 454077, Y1: 6258535, X2: 454735, Y2: 6256452 | 2,56 | Restaurering af hele ådale. |
| o8802 | Norrdjurs Kommune. Gjesing Bæk | X1: 588879, Y1: 6257206, X2: 587663, Y2: 6259017 | 2,55 | Udlægning af groft materiale. Udskiftning af bundmateriale. |
| o8803_a | Norrdjurs Kommune. Ørbæk | X1: 604077, Y1: 6254517, X2: 604226, Y2: 6254692 | 0,24 | Åbning af rørlagte vandløbsstrækninger med efterfølgende hævning af bund og/eller genslyngning. |
| o8804_a | Struer Kommune. Kvistrup Møllebæk/ Vejrum Bæk | X1: 474545, Y1: 6256674, X2: 476717, Y2: 6259207 | 3,87 | Udlægning af groft materiale samt træplantning. |
| o8805_b | Holstebro Kommune. Hellegård Å | X1: 484668, Y1: 6252981, X2: 484054, Y2: 6254839 | 2,78 | Fjernelse af fysiske spærringer. |
| o8813 | Randers Kommune. Svejstrup Bæk | X1: 561957, Y1: 6258002, X2: 558152, Y2: 6260250 | 6,27 | Genslyngning. Udlægning af groft materiale. Udskiftning af bundmateriale. |
| o8814_b | Lemvig Kommune. Flynder Å | X1: 460411, Y1: 6259863, X2: 457728, Y2: 6256501, X3: 460411, Y3: 6259863, X4: 460740, Y4: 6260278, X5: 460420, Y5: 6259879, X6: 460411, Y6: 6259863 | 6,45 | Fjernelse af fysiske spærringer. |
| o8815 | Lemvig Kommune. Dybe Å/ Sletdalsgrøft | X1: 445964, Y1: 6260119, X2: 447395, Y2: 6261322 | 2,21 | Genslyngning. Udlægning af groft materiale. |
| o8816 | Norrdjurs Kommune. Hevring Å | X1: 594908, Y1: 6261699, X2: 591543, Y2: 6260539 | 4,53 | Udlægning af groft materiale. Udskiftning af bundmateriale. |
| o8819_a | Lemvig Kommune. | X1: 461107, Y1: 6260535, X2: 461470, Y2: 6261416, X3: 461470, Y3: 6261416, X4: 461652, Y4: 6262875, X5: 460446, Y5: 6263736, X6: 461470, Y6: | 5,91 | Genslyngning. Udlægning af groft materiale. |

| | | | | |
|---------|---|---|-------|---|
| | | 6261416 | | |
| o8821_d | Viborg Kommune. Fiskbæk Å | X1: 515654, Y1: 6262168, X2: 516726, Y2: 6256685 | 7,06 | Genslyngning. Udlægning af groft materiale. |
| o8823 | Randers Kommune. Rismølle Bæk | X1: 568252, Y1: 6263378, X2: 565887, Y2: 6258923 | 6,22 | Udlægning af groft materiale. |
| o8828 | Randers Kommune. Kousted Å | X1: 563047, Y1: 6265144, X2: 560922, Y2: 6265907 | 2,89 | Udskiftning af bundmateriale. |
| o8830 | Norrdjurs Kommune. Treå | X1: 605165, Y1: 6262251, X2: 605014, Y2: 6263026, X3: 605014, Y3: 6263026, X4: 604890, Y4: 6263322, X5: 605014, Y5: 6263026, X6: 604784, Y6: 6264178, X7: 604371, Y7: 6264087, X8: 604784, Y8: 6264178, X9: 604784, Y9: 6264178, X10: 604377, Y10: 6266448 | 5,3 | Udlægning af groft materiale. Udskiftning af bundmateriale. |
| o8831_b | Randers Kommune. Kousted Å | X1: 560925, Y1: 6265924, X2: 553547, Y2: 6264025 | 11,27 | Udlægning af groft materiale. Udlægning af groft materiale samt træplantning. Fjernelse af fysiske spærringer. |
| o8833 | Norrdjurs Kommune. Hevring Å | X1: 590215, Y1: 6259703, X2: 586193, Y2: 6266639, X3: 590120, Y3: 6259897, X4: 590215, Y4: 6259703, X5: 591527, Y5: 6260478, X6: 590215, Y6: 6259703 | 14,92 | Udlægning af groft materiale. Udskiftning af bundmateriale. Restaurering af hele ådale. |
| o8844 | Norrdjurs Kommune. Ingerslev Å | X1: 580364, Y1: 6267121, X2: 583556, Y2: 6269514 | 4,26 | Udlægning af groft materiale. Udskiftning af bundmateriale. |
| o8847_b | Viborg Kommune. Jordbro Å | X1: 507835, Y1: 6255174, X2: 509813, Y2: 6259623 | 5,81 | Udlægning af groft materiale. Etablering af træer. |
| o8852 | Randers Kommune. Øster Tørslev Å | X1: 572282, Y1: 6271472, X2: 574524, Y2: 6270148 | 3,53 | Genslyngning. Udlægning af groft materiale. |
| o8857 | Viborg Kommune. Skravad Bæk | X1: 533003, Y1: 6275653, X2: 530846, Y2: 6269539 | 8,39 | Udlægning af groft materiale. Etablering af træer. |
| o8861 | Skive Kommune. Hagensmølle | X1: 501919, Y1: 6274698, X2: 502812, | 5,72 | Genslyngning. Udlægning af groft materiale. Etablering af sandfang. |

| | | | | |
|---------|---|---|------|---|
| | Bæk | Y2: 6274108, X3: 501930, Y3: 6275052, X4: 501919, Y4: 6274698, X5: 500054, Y5: 6276987, X6: 501919, Y6: 6274698 | | |
| o8871_a | Randers Kommune. Enslev bæk | X1: 569438, Y1: 6275805, X2: 569070, Y2: 6277593 | 2,51 | Udskiftning af bundmateriale. Etablering af træer. |
| o8877_a | Viborg Kommune. Hvam Bæk | X1: 529255, Y1: 6281272, X2: 531934, Y2: 6280612 | 3,77 | Udlægning af groft materiale. |
| o8877_c | Mariagerfjord Kommune. Døstrup Bæk | X1: 544088, Y1: 6283055, X2: 545741, Y2: 6283130 | 1,9 | Fjernelse af fysiske spærringer. |
| o8877_l | Rebild Kommune. Torsdal Bæk | X1: 537750, Y1: 6282106, X2: 538696, Y2: 6284424, X3: 537750, Y3: 6282106, X4: 537961, Y4: 6282315, X5: 537161, Y5: 6282117, X6: 537750, Y6: 6282106 | 4,03 | Udlægning af groft materiale. |
| o8882 | Mariagerfjord Kommune. Glerup Bæk | X1: 573852, Y1: 6286130, X2: 571673, Y2: 6291074, X3: 571673, Y3: 6291074, X4: 567792, Y4: 6291792, X5: 571587, Y5: 6291415, X6: 571673, Y6: 6291074 | 11,5 | Udlægning af groft materiale. Fjernelse af fysiske spærringer. |
| o8886 | Vesthimmer- land Kommune. Lerkenfeld Å | X1: 530604, Y1: 6288545, X2: 523217, Y2: 6287897 | 8,99 | Genslyngning. Etablering af miniådal. Etablering af træer. |
| o8886_d | Vesthimmer- land Kommune. Lerkenfeld Å | X1: 532412, Y1: 6288560, X2: 531711, Y2: 6288890, X3: 531711, Y3: 6288890, X4: 530604, Y4: 6288545, X5: 531713, Y5: 6288901, X6: 531711, Y6: 6288890 | 2,11 | Fjernelse af fysiske spærringer. |
| o8886_f | Vesthimmer- land Kommune. Lerkenfeld Å | X1: 523217, Y1: 6287897, X2: 522144, Y2: 6287067 | 1,74 | Udlægning af groft materiale samt træplantning. |
| o8886_z | Rebild Kommune. Lerkenfeld Å | X1: 539249, Y1: 6290698, X2: 536870, | 4,5 | Udskiftning af bundmateriale. |

| | | | | |
|---------|--|---|-------|--|
| o8893 | Morsø Kommune. Solbjerg Å | Y2: 6292757 X1: 482026, Y1: 6298852, X2: 481100, Y2: 6297946 | 1,33 | Genslyngning. Udlægning af groft materiale. Hævning af vandløbsbunden. Åbning af rørlagte vandløbsstrækninger med efterfølgende hævning af bund og/eller genslyngning. |
| o8895_a | Vesthimmerland Kommune. Trend Å | X1: 519964, Y1: 6296382, X2: 519065, Y2: 6296658 | 1 | Udskiftning af bundmateriale. |
| o8895_b | Vesthimmerland Kommune. Trend Å | X1: 519065, Y1: 6296658, X2: 512332, Y2: 6299337 | 9,55 | Udlægning af groft materiale. Udskiftning af bundmateriale. Etablering af sandfang. |
| o8895_d | Vesthimmerland Kommune. Trend Å | X1: 523145, Y1: 6295414, X2: 522722, Y2: 6297433 | 2,53 | Udlægning af groft materiale samt træplantning. Etablering af sandfang. |
| o8896_a | Thisted Kommune. Handrup Bæk | X1: 460241, Y1: 6296873, X2: 460772, Y2: 6293646 | 5,27 | Genslyngning. Udlægning af groft materiale. Etablering af sandfang. Fjernelse af fysiske spærringer. |
| o8902 | Thisted Kommune. Koustrup Å | X1: 465754, Y1: 6299459, X2: 471583, Y2: 6303583, X3: 471583, Y3: 6303583, X4: 471577, Y4: 6303590, X5: 471583, Y5: 6303583, X6: 472089, Y6: 6303520 | 10,79 | Udlægning af groft materiale. |
| o8905_c | Vesthimmerland Kommune. Halkær Å | X1: 533426, Y1: 6297291, X2: 533991, Y2: 6301690 | 4,69 | Hævning af vandløbsbunden. Restaurering af hele ådale. |
| o8905_i | Rebild Kommune. Sønderup Å | X1: 544099, Y1: 6293342, X2: 542853, Y2: 6295580 | 2,73 | Etablering af træer. |
| o8905_l | Rebild Kommune. Sønderup Å | X1: 542853, Y1: 6295580, X2: 538001, Y2: 6295976 | 7,82 | Etablering af træer. |
| o8907 | Vesthimmerland Kommune. Bjørnsholm Å | X1: 522439, Y1: 6305226, X2: 518254, Y2: 6306702, X3: 517803, Y3: 6306460, X4: 518254, Y4: 6306702, X5: 518254, Y5: 6306702, X6: 518254, Y6: 6306714 | 6,88 | Genslyngning. Udlægning af groft materiale. Udskiftning af bundmateriale. |
| o8909_b | Rebild Kommune. Skibsted-Lyngby Å | X1: 563248, Y1: 6302361, X2: 564380, Y2: 6307983 | 6,19 | Udlægning af groft materiale. |
| o8911 | Rebild Kommune. Lindborg Å | X1: 549779, Y1: 6298932, X2: 550330, Y2: 6299781, X3: 550330, | 11,87 | Åbning af rørlagte vandløbsstrækninger med efterfølgende hævning af bund og/eller genslyngning. |

| | | | | |
|---------|--|--|-------|--|
| | | Y3: 6299781, X4: 550498, Y4: 6299687, X5: 551485, Y5: 6301041, X6: 550330, Y6: 6299781, X7: 551485, Y7: 6301041, X8: 551459, Y8: 6300963, X9: 552548, Y9: 6301875, X10: 552429, Y10: 6301927, X11: 552429, Y11: 6301927, X12: 551485, Y12: 6301041, X13: 552508, Y13: 6303551, X14: 552500, Y14: 6303556, X15: 552500, Y15: 6303556, X16: 552429, Y16: 6301927, X17: 553318, Y17: 6305190, X18: 552500, Y18: 6303556, X19: 553300, Y19: 6305216, X20: 553318, Y20: 6305190, X21: 553277, Y21: 6305223, X22: 553300, Y22: 6305216, X23: 553291, Y23: 6305227, X24: 553300, Y24: 6305216, X25: 555437, Y25: 6305291, X26: 553318, Y26: 6305190 | | |
| o8911_c | Rebild Kommune. Otterup Mosegrøft | X1: 553768, Y1: 6301881, X2: 552508, Y2: 6303551 | 2,25 | Genslyngning. Udlægning af groft materiale samt træplantning. Åbning af rørlagte vandløbsstrækninger med efterfølgende hævnning af bund og/eller genslyngning. |
| o8916 | Thisted Kommune. Kastet Å | X1: 466103, Y1: 6305215, X2: 468650, Y2: 6305774, X3: 468650, Y3: 6305774, X4: 468658, Y4: 6305775, X5: 468650, Y5: 6305774, X6: 468652, Y6: 6306842 | 4,02 | Etablering af sandfang. |
| o8923 | Aalborg Kommune. Dybvad Å | X1: 526282, Y1: 6309171, X2: 525426, | 11,39 | Fjernelse af fysiske spærringer. |

| | | | | |
|---------|----------------------------------|---|------|---|
| | | Y2: 6310282, X3: 525426, Y3: 6310282, X4: 524890, Y4: 6311231, X5: 525426, Y5: 6310282, X6: 525435, Y6: 6310283, X7: 524890, Y7: 6311231, X8: 524684, Y8: 6312555, X9: 524878, Y9: 6311232, X10: 524890, Y10: 6311231, X11: 524684, Y11: 6312555, X12: 524878, Y12: 6312547, X13: 524684, Y13: 6312555, X14: 524313, Y14: 6318935 | | |
| o8924 | Aalborg Kommune. Vår Å | X1: 528013, Y1: 6314599, X2: 527881, Y2: 6319211 | 5,75 | Genslyngning. Udlægning af groft materiale. Etablering af træer. |
| o8925 | Aalborg Kommune. Munkebak | X1: 540777, Y1: 6319195, X2: 544455, Y2: 6319683 | 4,03 | Udlægning af groft materiale samt træplantning. |
| o8931 | Aalborg Kommune. Hasseri Å | X1: 548836, Y1: 6319499, X2: 547865, Y2: 6319087, X3: 548836, Y3: 6319499, X4: 551354, Y4: 6322563, X5: 548828, Y5: 6319509, X6: 548836, Y6: 6319499 | 6,36 | Genslyngning. Udlægning af groft materiale. Udskiftning af bundmateriale. |
| o8932 | Aalborg Kommune. Romdrup Å | X1: 563538, Y1: 6314649, X2: 563534, Y2: 6314648, X3: 563538, Y3: 6314649, X4: 563780, Y4: 6314115, X5: 563538, Y5: 6314649, X6: 562242, Y6: 6320458 | 7,59 | Restaurering af hele ådale. |
| o8932_a | Aalborg Kommune. Landgrøft | X1: 562236, Y1: 6320450, X2: 559634, Y2: 6318128 | 4,81 | Restaurering af hele ådale. |
| o8934 | Aalborg Kommune. | X1: 552879, Y1: 6315958, X2: 552864, Y2: 6315951, X3: 552879, Y3: 6315958, X4: 552877, | 9,88 | Genslyngning. Udlægning af groft materiale. Etablering af træer. Restaurering af hele ådale. Fjernelse af fysiske spærringer. |

| | | | | |
|---------|--|---|-------|--|
| | | Y4: 6315949, X5: 554356, Y5: 6317678, X6: 554322, Y6: 6317816, X7: 554322, Y7: 6317816, X8: 552879, Y8: 6315958, X9: 554322, Y9: 6317816, X10: 556002, Y10: 6322048, X11: 556002, Y11: 6322048, X12: 556005, Y12: 6322050, X13: 556002, Y13: 6322048, X14: 556659, Y14: 6323186 | | |
| o8934_c | Aalborg Kommune. Kærs Mølleå / Østerå | X1: 553644, Y1: 6315547, X2: 553357, Y2: 6315620, X3: 553357, Y3: 6315620, X4: 553345, Y4: 6312455, X5: 552877, Y5: 6315949, X6: 553357, Y6: 6315620 | 5,01 | Genslyngning. Udlægning af groft materiale. Etablering af træer. |
| o8934_d | Aalborg Kommune. Godthåb Møllesø | X1: 552564, Y1: 6314471, X2: 552444, Y2: 6315349, X3: 552326, Y3: 6314568, X4: 552354, Y4: 6314978, X5: 552354, Y5: 6314978, X6: 550973, Y6: 6315123, X7: 552444, Y7: 6315349, X8: 552354, Y8: 6314978, X9: 552864, Y9: 6315951, X10: 552444, Y10: 6315349 | 4,41 | Genslyngning. Udlægning af groft materiale samt træplantning. |
| o8937 | Jammerbugt Kommune. Pallisvad Å | X1: 526057, Y1: 6321585, X2: 526143, Y2: 6324756 | 3,52 | Udlægning af groft materiale. Etablering af træer. Etablering af sandfang. |
| o8939_a | Thisted Kommune. Storå | X1: 488008, Y1: 6319040, X2: 488478, Y2: 6318292, X3: 488008, Y3: 6319040, X4: 486778, Y4: 6319855, X5: 487951, Y5: 6319075, X6: 488008, | 10,58 | Genslyngning. Udlægning af groft materiale. Etablering af sandfang. |

| | | | | |
|---------|---|--|-------|--|
| | | Y6: 6319040, X7: 486778, Y7: 6319855, X8: 482088, Y8: 6324754, X9: 486790, Y9: 6319873, X10: 486778, Y10: 6319855, X11: 487304, Y11: 6319202, X12: 487973, Y12: 6319061, X13: 486781, Y13: 6319860 | | |
| o8940 | Jammerbugt Kommune. Ørebro Kanal | X1: 510354, Y1: 6319912, X2: 518776, Y2: 6326633 | 14,35 | Udlægning af groft materiale. Etablering af træer. Etablering af sandfang. |
| o8952 | Brønderslev- Dronninglund Kommune. Sørå | X1: 587212, Y1: 6337246, X2: 583585, Y2: 6335070 | 5,7 | Udlægning af groft materiale. Udskiftning af bundmateriale. |
| o8953 | Jammerbugt Kommune. | X1: 542794, Y1: 6338397, X2: 538880, Y2: 6337198 | 4,6 | Udlægning af groft materiale samt træplantning. |
| o8957 | Brønderslev- Dronninglund Kommune. Ry Å | X1: 552964, Y1: 6347036, X2: 559663, Y2: 6350290 | 10,05 | Restaurering af hele ådale. |
| o8957_a | Jammerbugt Kommune. | X1: 547278, Y1: 6348272, X2: 544647, Y2: 6351287 | 5,37 | Udlægning af groft materiale samt træplantning. Fjernelse af fysiske spærringer. |
| o8957_b | Brønderslev- Dronninglund Kommune. Ry Å | X1: 562972, Y1: 6340986, X2: 562764, Y2: 6341011, X3: 562764, Y3: 6341011, X4: 562765, Y4: 6341009, X5: 562764, Y5: 6341011, X6: 547278, Y6: 6348272 | 19,26 | Etablering af sandfang. |
| o8957_i | Brønderslev- Dronninglund Kommune. Klavsholm Å | X1: 562765, Y1: 6341009, X2: 569081, Y2: 6337257 | 7,81 | Genslyngning. Udlægning af groft materiale. |
| o8959 | Frederikshavn Kommune. Voer Å | X1: 573209, Y1: 6355692, X2: 579362, Y2: 6347576 | 16,24 | Genslyngning. Etablering af miniådal. |
| o8962 | Frederikshavn Kommune. Sæby Å | X1: 580329, Y1: 6356524, X2: 580737, Y2: 6356427, X3: 580329, Y3: 6356524, X4: 583851, Y4: 6355328, X5: 580528, Y5: 6357088, X6: 580329, Y6: 6356524 | 7,87 | Udlægning af groft materiale samt træplantning. |
| o8968 | Frederikshavn | X1: 585087, | 7,3 | Fjernelse af fysiske spærringer. |

| | | | | |
|---------|---|---|-------|---|
| | Kommune, Hjørring Kommune. | Y1: 6370681, X2: 581881, Y2: 6369286 | | |
| o8968_c | Frederikshavn Kommune. Elling Å | X1: 581487, Y1: 6367577, X2: 581565, Y2: 6368563 | 1,31 | Udlægning af groft materiale. |
| o8968_e | Frederikshavn Kommune. Elling Å | X1: 580209, Y1: 6363784, X2: 581855, Y2: 6366733 | 6,5 | Udlægning af groft materiale. |
| o8969 | Hjørring Kommune. Uggerby Å | X1: 565385, Y1: 6357584, X2: 564507, Y2: 6368443 | 12,97 | Udlægning af groft materiale. Etablering af træer. |
| o8969_a | Hjørring Kommune. Uggerby Å | X1: 575854, Y1: 6374551, X2: 568776, Y2: 6383926 | 22,36 | Fjernelse af fysiske spærringer. |
| o8969_d | Hjørring Kommune. Mellembæk | X1: 572419, Y1: 6370878, X2: 576095, Y2: 6373747 | 6,97 | Udlægning af groft materiale. Etablering af træer. |
| o8969_e | Hjørring Kommune. Uggerby Å | X1: 569170, Y1: 6368594, X2: 572458, Y2: 6370201 | 4,23 | Udlægning af groft materiale. Etablering af træer. |
| o8969_f | Hjørring Kommune. Uggerby Å | X1: 564507, Y1: 6368443, X2: 569170, Y2: 6368594 | 5,54 | Udlægning af groft materiale. Etablering af træer. |
| o8970 | Hjørring Kommune. Liver Å | X1: 552771, Y1: 6362584, X2: 552771, Y2: 6362589, X3: 552771, Y3: 6362589, X4: 554826, Y4: 6371149, X5: 552771, Y5: 6362589, X6: 550842, Y6: 6362255 | 14,2 | Udlægning af groft materiale. Etablering af træer. |
| o8970_a | Hjørring Kommune. Liver Å | X1: 560172, Y1: 6374456, X2: 553719, Y2: 6375400 | 9,1 | Udlægning af groft materiale. Etablering af træer. |
| o8970_b | Hjørring Kommune. Dalsgårde Bæk | X1: 554826, Y1: 6371149, X2: 554534, Y2: 6373374 | 2,9 | Udlægning af groft materiale. Etablering af træer. |
| o8970_c | Hjørring Kommune. Liver Å | X1: 554534, Y1: 6373374, X2: 553033, Y2: 6377012 | 5,34 | Udlægning af groft materiale. Etablering af træer. |
| o8970_d | Hjørring Kommune. Hæstrup Møllebæk | X1: 559101, Y1: 6364680, X2: 555756, Y2: 6366492 | 4,43 | Udlægning af groft materiale. Etablering af træer. |
| o8970_e | Hjørring Kommune. Liver Å | X1: 555057, Y1: 6356553, X2: 552771, Y2: 6362584 | 7,17 | Udlægning af groft materiale. Etablering af træer. |
| o8970_f | Hjørring Kommune. Rakkeby Å | X1: 554056, Y1: 6363513, X2: 554990, Y2: 6362048 | 1,85 | Udlægning af groft materiale. Etablering af træer. |
| o8971 | Frederikshavn | X1: 578723, | 2,57 | Etablering af træer. |

| | | | | |
|---------|---|---|------|--|
| | Kommune, Hjørring Kommune. Knasborg Å | Y1: 6379398, X2: 579010, Y2: 6381684 | | |
| o8989_x | Esbjerg Kommune. Hjortvad Å | X1: 485976, Y1: 6131955, X2: 488155, Y2: 6133193, X3: 488155, Y3: 6133193, X4: 488312, Y4: 6133200, X5: 487976, Y5: 6133604, X6: 488155, Y6: 6133193 | 3,32 | Etablering af okkeranlæg. |
| o9004_a | Middelfart Kommune. Storå | X1: 562867, Y1: 6149881, X2: 562056, Y2: 6148780 | 1,47 | Udlægning af groft materiale. |
| o9044 | Hjørring Kommune. Uggerby Å | X1: 576037, Y1: 6373845, X2: 576037, Y2: 6373845, X3: 576037, Y3: 6373845, X4: 576060, Y4: 6373956, X5: 576087, Y5: 6373744 | 0,37 | Fjernelse af fysiske spærringer. |
| o9287 | Vejle Kommune. Svinkær Bæk | X1: 515903, Y1: 6167755, X2: 516178, Y2: 6167131 | 0,76 | Hævning af vandløbsbunden. |
| o9419 | Favrskov Kommune, Århus Kommune. Lilleå | X1: 560811, Y1: 6230595, X2: 563319, Y2: 6231279, X3: 563745, Y3: 6231247, X4: 563319, Y4: 6231279, X5: 563072, Y5: 6231528, X6: 563319, Y6: 6231279 | 3,7 | Fjernelse af fysiske spærringer. |
| o9455 | Syddjurs Kommune. Hoed Å | X1: 611758, Y1: 6243443, X2: 610674, Y2: 6243911, X3: 610674, Y3: 6243911, X4: 609087, Y4: 6244524, X5: 610883, Y5: 6244186, X6: 610674, Y6: 6243911 | 3,5 | Fjernelse af fysiske spærringer. |
| o9481_y | Holstebro Kommune. Hellegård Å | X1: 485335, Y1: 6251617, X2: 485058, Y2: 6252720 | 1,4 | Fjernelse af fysiske spærringer. |
| o9571_x | Randers Kommune. Fuglsø Bæk | X1: 572808, Y1: 6280661, X2: 573159, Y2: 6282913, X3: 573275, Y3: 6281458, | 3,08 | Åbning af rørlagte vandløbsstrækninger med efterfølgende hævning af bund og/eller genslyngning. |

| | | | | |
|-------------------|--|---|------|--|
| | | X4: 573726, Y4: 6281485 | | |
| 09981 | Aabenraa Kommune. | X1: 527288, Y1: 6097559, X2: 524664, Y2: 6097311 | 3,18 | Udlægning af groft materiale. |
| 09984 | Aabenraa Kommune. | X1: 522693, Y1: 6101035, X2: 523430, Y2: 6100835 | 1,11 | Udlægning af groft materiale. |
| 09998 | Nyborg Kommune. Bredemose- renden | X1: 610401, Y1: 6115362, X2: 609720, Y2: 6116747 | 2,13 | Udlægning af groft materiale. Etablering af træer. |
| ode_1.12 _2619 | Middelfart Kommune. Harndrup- Fjellerup Å | X1: 564659, Y1: 6146399, X2: 564352, Y2: 6147081 | 1,06 | Udlægning af groft materiale. |
| ode_1.12 _506 | Nordfyns Kommune. Storå | X1: 566018, Y1: 6148842, X2: 564320, Y2: 6148081 | 2,69 | Udlægning af groft materiale. |
| ode_1.12 _618 | Middelfart Kommune. Harndrup- Fjellerup Å | X1: 564352, Y1: 6147081, X2: 564320, Y2: 6148081 | 1,27 | Udlægning af groft materiale. |
| ode_1.12 _620 | Middelfart Kommune. Harndrup- Fjellerup Å | X1: 564837, Y1: 6144448, X2: 564739, Y2: 6146217 | 1,92 | Udlægning af groft materiale. Etablering af træer. Etablering af sandfang. Fjernelse af fysiske spærringer. |
| ode_1.12 _622 | Middelfart Kommune. Harndrup- Fjellerup Å | X1: 564971, Y1: 6144155, X2: 564830, Y2: 6144370 | 0,3 | Udlægning af groft materiale. |
| ode_1.12 _720 | Nordfyns Kommune. Kragelund Møllebæk | X1: 575916, Y1: 6157829, X2: 574978, Y2: 6159720 | 2,92 | Udskiftning af bundmateriale. Etablering af sandfang. |
| ode_1.12 _721 | Nordfyns Kommune. Kragelund Møllebæk | X1: 576138, Y1: 6157017, X2: 575916, Y2: 6157829 | 0,89 | Udskiftning af bundmateriale. |
| ode_1.12 _722 | Nordfyns Kommune. Kragelund Møllebæk | X1: 576138, Y1: 6157017, X2: 577531, Y2: 6155352 | 2,83 | Udskiftning af bundmateriale. Etablering af træer. Etablering af sandfang. |
| ode_1.12 _791 | Assens Kommune. | X1: 563279, Y1: 6120605, X2: 563492, Y2: 6120361 | 0,39 | Udlægning af groft materiale. |
| ode_1.13 _877 | Odense Kommune. Limrenden | X1: 580470, Y1: 6140066, X2: 580433, Y2: 6140193, X3: 580161, Y3: 6140305, X4: 580433, Y4: 6140193, X5: 581005, Y5: 6140460, X6: 580998, Y6: 6140460, X7: 580998, Y7: 6140460, X8: 580952, Y8: 6140359, X9: 580998, Y9: 6140460, | 1,32 | Fjernelse af fysiske spærringer. |

| | | | | |
|--------------------|---|---|------|--|
| | | X10: 580433, Y10: 6140193 | | |
| ode_1.13 _959 | Nordfyns Kommune. Margårds Mølle Å | X1: 578842, Y1: 6146333, X2: 579566, Y2: 6144852 | 2,47 | Udskiftning af bundmateriale. Etablering af sandfang. |
| ode_1.13 _960 | Nordfyns Kommune. Margårds Mølle Å | X1: 578842, Y1: 6146333, X2: 577613, Y2: 6147551 | 2,62 | Udskiftning af bundmateriale. Etablering af sandfang. |
| ode_1.13 _961 | Nordfyns Kommune. Margårds Mølle Å | X1: 576890, Y1: 6148448, X2: 577613, Y2: 6147551 | 1,5 | Udskiftning af bundmateriale. |
| ode_1.13 _962 | Nordfyns Kommune. Margårds Mølle Å | X1: 576890, Y1: 6148448, X2: 576296, Y2: 6148064 | 0,95 | Udskiftning af bundmateriale. Etablering af sandfang. |
| rib_1.10. 00493 | Varde Kommune. Alslev Å | X1: 472083, Y1: 6157622, X2: 474881, Y2: 6158568 | 3,16 | Udlægning af groft materiale. |
| rib_1.10. 00504 | Esbjerg Kommune, Varde Kommune. | X1: 472083, Y1: 6157622, X2: 472560, Y2: 6157291 | 0,58 | Udlægning af groft materiale. |
| rib_1.10. 00505 | Esbjerg Kommune, Varde Kommune. | X1: 472560, Y1: 6157291, X2: 474009, Y2: 6155994 | 2,14 | Udlægning af groft materiale. |
| rib_1.10. 00594 | Varde Kommune. | X1: 472070, Y1: 6175737, X2: 471322, Y2: 6174402 | 1,62 | Udlægning af groft materiale. |
| rib_1.10. 00595 | Varde Kommune. | X1: 472426, Y1: 6176939, X2: 472070, Y2: 6175737 | 1,78 | Udlægning af groft materiale. |
| rib_1.10. 01119 | Esbjerg Kommune. | X1: 480442, Y1: 6152209, X2: 481407, Y2: 6151360 | 1,62 | Udskiftning af bundmateriale. |
| rib_1.10. 01138 | Esbjerg Kommune, Varde Kommune. | X1: 482737, Y1: 6155390, X2: 483258, Y2: 6154814 | 0,86 | Udlægning af groft materiale. |
| rib_1.10. 01185 | Vejen Kommune. | X1: 485585, Y1: 6157288, X2: 487307, Y2: 6158186 | 2,05 | Genslyngning. |
| rib_1.10. 01186 | Vejen Kommune. | X1: 487307, Y1: 6158186, X2: 487852, Y2: 6158129 | 0,66 | Genslyngning. |
| rib_1.10. 01187 | Vejen Kommune. | X1: 487852, Y1: 6158129, X2: 488509, Y2: 6158082 | 0,72 | Genslyngning. Etablering af okkeranlæg. |
| rib_1.10. 01562 | Vejen Kommune. | X1: 493138, Y1: 6141206, X2: 492064, Y2: 6140496 | 1,51 | Udlægning af groft materiale. |
| rib_1.10. 01564 | Vejen Kommune. | X1: 494886, Y1: 6142524, X2: 493138, Y2: 6141206 | 2,96 | Udskiftning af bundmateriale. |
| rib_1.10. | Vejen | X1: 499432, | 1,21 | Udlægning af groft materiale. |

| | | | | |
|--------------------|---|---|------|--|
| 02196 | Kommune. | Y1: 6139138, X2: 498453, Y2: 6139790 | | |
| rib_1.10. 02201 | Vejen Kommune. | X1: 501044, Y1: 6140901, X2: 499452, Y2: 6140817 | 1,63 | Udlægning af groft materiale. |
| rib_1.10. 02561 | Haderslev Kommune. | X1: 517993, Y1: 6113594, X2: 516087, Y2: 6114715 | 2,5 | Udlægning af groft materiale samt træplantning. Udskiftning af bundmateriale. Etablering af sandfang. |
| rib_1.10. 02562 | Haderslev Kommune. | X1: 520039, Y1: 6113521, X2: 517993, Y2: 6113594 | 2,26 | Udlægning af groft materiale samt træplantning. Udskiftning af bundmateriale. Etablering af sandfang. |
| rib_1.10. 02608 | Tønder Kommune. | X1: 494161, Y1: 6116391, X2: 490740, Y2: 6115637 | 4,11 | Udlægning af groft materiale. Udskiftning af bundmateriale. |
| rib_1.11. 02177 | Kolding Kommune. Binderup Mølleå | X1: 537552, Y1: 6146440, X2: 538656, Y2: 6145497 | 1,74 | Genslyngning. Udlægning af groft materiale samt træplantning. Etablering af sandfang. |
| rib_1.11. 02181 | Kolding Kommune. Binderup Mølleå | X1: 533490, Y1: 6142643, X2: 534695, Y2: 6144002 | 2,04 | Genslyngning. Udlægning af groft materiale. |
| rib_1.11. 02846 | Sønderborg Kommune. | X1: 534586, Y1: 6085641, X2: 535551, Y2: 6085575 | 2,46 | Fjernelse af fysiske spærringer. |
| rib_1.11. 02920 | Sønderborg Kommune. | X1: 557807, Y1: 6095584, X2: 557712, Y2: 6095477 | 0,16 | Fjernelse af fysiske spærringer. |
| rin_1.2_ 00446 | Lemvig Kommune. Fald Å/ Klostermølle Å/Træl | X1: 465776, Y1: 6263402, X2: 466391, Y2: 6263699 | 0,75 | Restaurering af hele ådale. |
| rin_1.2_ 00447 | Lemvig Kommune. Fald Å/ Klostermølle Å | X1: 464996, Y1: 6263889, X2: 464702, Y2: 6264236 | 0,51 | Restaurering af hele ådale. |
| rin_1.2_ 10446 | Lemvig Kommune. Fald Å/ Klostermølle Å | X1: 465776, Y1: 6263402, X2: 464996, Y2: 6263889 | 1,4 | Restaurering af hele ådale. |
| rin_1.4_ 00361 | Lemvig Kommune. Fåremølle Å | X1: 456343, Y1: 6261079, X2: 454077, Y2: 6258535 | 3,78 | Genslyngning. Udlægning af groft materiale samt træplantning. |
| rin_1.8_ 00210 | Ringkøbing- Skjern Kommune. Sandsig Bæk | X1: 483330, Y1: 6212586, X2: 481592, Y2: 6213477 | 2,09 | Åbning af rørlagte vandløbsstrækninger med efterfølgende hævning af bund og/eller genslyngning. |
| t220 | Århus Kommune. Lille Fulden Bæk | X1: 577085, Y1: 6215497, X2: 577122, Y2: 6215780 | 0,32 | Udlægning af groft materiale. |
| u39_x | Svendborg Kommune. Hellegården | X1: 600553, Y1: 6100582, X2: 600575, Y2: 6101972 | 1,59 | Åbning af rørlagte vandløbsstrækninger med efterfølgende hævning af bund og/eller genslyngning. Fjernelse af fysiske spærringer. |
| u463 | Thisted Kommune. | X1: 467952, Y1: 6295104, | 0,84 | Åbning af rørlagte vandløbsstrækninger med |

| | | | | |
|-----------------|---|---|------|---|
| | Brødskær Grøft | X2: 468641, Y2: 6294784 | | smårestauring. |
| aal1.1.03 62 | Frederikshavn Kommune. Sæby Å | X1: 579531, Y1: 6357805, X2: 580528, Y2: 6357088 | 2,15 | Udlægning af groft materiale samt træplantning. |
| aal1.1.03 63 | Frederikshavn Kommune. Sæby Å | X1: 578239, Y1: 6357711, X2: 579531, Y2: 6357805 | 1,73 | Udlægning af groft materiale samt træplantning. |
| aal1.1.03 64 | Frederikshavn Kommune. Sæby Å | X1: 578239, Y1: 6357711, X2: 577471, Y2: 6358728 | 1,4 | Udlægning af groft materiale. |
| aal1.1.03 65 | Frederikshavn Kommune. Sæby Å | X1: 577471, Y1: 6358728, X2: 576707, Y2: 6359202 | 0,96 | Udlægning af groft materiale. |
| aal1.1.04 14 | Frederikshavn Kommune. Vang Løgten Bæk | X1: 579065, Y1: 6358615, X2: 579195, Y2: 6358062 | 0,6 | Udlægning af groft materiale samt træplantning. |
| aal1.1.04 15 | Frederikshavn Kommune. Vang Løgten Bæk | X1: 579350, Y1: 6359901, X2: 579065, Y2: 6358615, X3: 579350, Y3: 6359901, X4: 579366, Y4: 6359887, X5: 579371, Y5: 6360051, X6: 579350, Y6: 6359901 | 1,77 | Udlægning af groft materiale samt træplantning. Etablering af miniådal. |
| aal1.1.04 16 | Frederikshavn Kommune. | X1: 577706, Y1: 6356933, X2: 578239, Y2: 6357711 | 1,09 | Udlægning af groft materiale samt træplantning. |
| aal1.1.04 17 | Frederikshavn Kommune. | X1: 576958, Y1: 6357260, X2: 577706, Y2: 6356933 | 0,87 | Udlægning af groft materiale samt træplantning. |
| aal1.1.04 93 | Hjørring Kommune. Gøggård Bæk | X1: 568217, Y1: 6379700, X2: 568577, Y2: 6377824 | 2,41 | Udlægning af groft materiale. |
| aal1.1.04 94 | Hjørring Kommune. Gøggård Bæk | X1: 568577, Y1: 6377824, X2: 568727, Y2: 6376408 | 1,52 | Udlægning af groft materiale. |
| aal1.1.04 95 | Hjørring Kommune. | X1: 567576, Y1: 6375148, X2: 568727, Y2: 6376408 | 1,86 | Udlægning af groft materiale. Etablering af træer. |
| aal1.1.04 96 | Hjørring Kommune. | X1: 566604, Y1: 6373566, X2: 567576, Y2: 6375148 | 2,36 | Udlægning af groft materiale. Etablering af træer. |
| aal1.1.06 29 | Hjørring Kommune. Rakkeby Å | X1: 556955, Y1: 6360356, X2: 554990, Y2: 6362048, X3: 555757, Y3: 6361001 | 2,78 | Udlægning af groft materiale. Etablering af træer. |
| aal1.1.06 30 | Hjørring Kommune. Rakkeby Å | X1: 558259, Y1: 6358790, X2: 556955, Y2: 6360356, | 2,19 | Udlægning af groft materiale. Etablering af træer. |

| | | | | |
|-------------------|---|---|------|---|
| | | X3: 557623, Y3: 6359625 | | |
| aal1.1.06 31 | Hjørring Kommune. Rakkeby Å | X1: 559972, Y1: 6357246, X2: 558259, Y2: 6358790, X3: 558551, Y3: 6358335 | 2,57 | Etablering af træer. |
| aal1.1.06 35 | Hjørring Kommune. Holme Bæk | X1: 554990, Y1: 6362048, X2: 559297, Y2: 6360458, X3: 557268, Y3: 6361287 | 4,97 | Udlægning af groft materiale. Etablering af træer. |
| aal1.1.06 44 | Hjørring Kommune. Hundelev Å | X1: 549704, Y1: 6364608, X2: 549721, Y2: 6366732 | 2,41 | Etablering af træer. |
| aal1.1.08 27 | Hjørring Kommune. Hundelev Å | X1: 550842, Y1: 6362255, X2: 549704, Y2: 6364608 | 3,02 | Etablering af træer. |
| aal1.1.08 70 | Frederikshavn Kommune. | X1: 584998, Y1: 6361695, X2: 584959, Y2: 6362863, X3: 584959, Y3: 6362863, X4: 584165, Y4: 6362849, X5: 585251, Y5: 6363338, X6: 584959, Y6: 6362863 | 3,23 | Etablering af miniådal. |
| aal1.1.36 04n | Frederikshavn Kommune. | X1: 582713, Y1: 6361754, X2: 583734, Y2: 6364190 | 3,68 | Etablering af miniådal. |
| aal1.2.08 32 | Brønderslev- Dronninglund Kommune. Østerå | X1: 562116, Y1: 6350172, X2: 563902, Y2: 6350682 | 2,08 | Udskiftning af bundmateriale. Etablering af træer. |
| aal1.2.09 74 | Brønderslev- Dronninglund Kommune. Nørreå | X1: 564828, Y1: 6347105, X2: 563426, Y2: 6347056 | 1,6 | Udskiftning af bundmateriale. Etablering af træer. |
| aal1.2.21 46 | Rebild Kommune. Nørager Bæk | X1: 537146, Y1: 6286251, X2: 536317, Y2: 6286770 | 1,02 | Genslyngning. Udlægning af groft materiale. |
| aal1.2.22 44n | Rebild Kommune. Skårup Bæk | X1: 544230, Y1: 6291760, X2: 544465, Y2: 6291758 | 0,24 | Genslyngning. Udlægning af groft materiale samt træplantning. |
| aal1.2.22 44n2 | Rebild Kommune. Skårup Bæk | X1: 544596, Y1: 6291649, X2: 544465, Y2: 6291758 | 0,19 | Genslyngning. Udlægning af groft materiale. |
| aal1.2.23 49 | Rebild Kommune. Nørager Bæk | X1: 538099, Y1: 6285638, X2: 537146, Y2: 6286251 | 1,88 | Udlægning af groft materiale. |
| aal1.2.30 39 | Rebild Kommune, Aalborg Kommune. Godthåb Møllesø | X1: 549452, Y1: 6313173, X2: 549309, Y2: 6311640 | 2,1 | Udlægning af groft materiale. |

| | | | | |
|-----------------|--|---|------|--|
| aal1.2.30 41 | Rebild Kommune. Godthåb Møllesø | X1: 548691, Y1: 6310879, X2: 547751, Y2: 6309686 | 1,71 | Genslyngning. Udlægning af groft materiale samt træplantning. |
| aal1.2.30 42 | Rebild Kommune. Godthåb Møllesø | X1: 547751, Y1: 6309686, X2: 547974, Y2: 6307759 | 2,54 | Genslyngning. Udlægning af groft materiale samt træplantning. |
| aal1.3.00 34 | Mariagerfjord Kommune, Randers Kommune. Kjellerup sø | X1: 559884, Y1: 6272584, X2: 563097, Y2: 6273420 | 3,7 | Fjernelse af fysiske spærringer. |
| o8569y | Vejle Kommune. Karstoft Å | X1: 513047, Y1: 6189286, X2: 506203, Y2: 6192325 | 8,37 | Genslyngning. Udlægning af groft materiale samt træplantning. Etablering af miniådal. |

2. Søer

Foranstaltninger til opfyldelse af miljømål for søer som fastsat i bilag 1 til bekendtgørelse om miljømål omfatter restaureringer og reduktion af fosfortilførsel gennem etablering af vådområder samt begrænsning af forurening fra punktkilder som specificeret i afsnit 5.

Søer, som skal restaureres, fremgår af tabel 2. I tabellen identificeres den enkelte sø ved søens nummer, beliggenhedskommune, eventuelle navn, koordinater og areal. Ved indtastning af søens nummer i Miljø-GIS, hvortil der er adgang fra Naturstyrelsens hjemmeside, er det muligt at se beliggenheden på et kort.

Det bemærkes, at sørestaurering skal gennemføres med henblik på at sikre målopfyldelse i hele søen. Det er herved dog ikke nødvendigvis en forudsætning, at foranstaltningen gennemføres i hele søen. Dette beror på en konkret vurdering.

Sørestaureringer gennemføres af kommunerne efter regler fastsat i vandløbsloven.

Tabel 2. Sørestaureringer.

| Nummer | Kommune og navn | Koordinater | Areal (ha) |
|--------|--|----------------------------|------------|
| 5 | Frederikshavn Kommune. Dybvad Sø | X1: 582516, Y1: 6348508 | 5 |
| 179 | Assens Kommune. Søholm Sø | X1: 571916, Y1: 6125997 | 26,45 |
| 462 | Silkeborg Kommune. Engetved Sø | X1: 534653, Y1: 6212701 | 5,05 |
| 491 | Silkeborg Kommune. Lyngsø | X1: 533775, Y1: 6223881 | 9,66 |
| 578 | Syddjurs Kommune. Vallum Sø | X1: 594439, Y1: 6249792 | 12,35 |
| 593 | Ikast-Brande Kommune. Ejstrup Sø | X1: 517471, Y1: 6205328 | 40,24 |

Reduktion af fosfortilførsel til søer skal ske gennem etablering af vådområder i hovedvandoplande. I tabel 3 er angivet de enkelte hovedvandoplande i

vandområdedistriktet samt den reduktion af tilførsel af fosfor til søer, som etablering af vådområder i hovedvandoplandet som minimum skal sikre. Hovedvandoplandene og afgrænsningen heraf kan ses på et kort i Miljø-GIS, hvortil der er adgang fra Naturstyrelsens hjemmeside.

[Der er endnu ikke taget stilling til ansvarsfordeling for så vidt angår gennemførelse af foranstaltninger.]

Tabel 3. Reduktion af fosfortilførsel til søer inden for hovedvandoplande gennem etablering af vådområder.

| Hovedvandopland | Reduktion af fosfortilførsel (kg P/år) |
|------------------------|--|
| 1.2 Limfjorden | min. 1720 |
| 1.5 Randers Fjord | min. 1100 |
| 1.7 Århus Bugt | min. 80 |
| 1.8 Ringkøbing Fjord | min. 60 |
| 1.9 Horsens Fjord | min. 360 |
| 1.10 Vadehavet | min. 250 |
| 1.11 Lillebælt/Jylland | min. 510 |

3. Kystvande

Foranstaltninger til opfyldelse af miljømål for kystvande som fastsat i bilag 1 til bekendtgørelse om miljømål omfatter reduktion af kvælstoftilførsel fra hovedvandoplande til kystvande gennem etablering af vådområder samt begrænsning af forurening fra punktkilder som specificeret i afsnit 5.

Reduktion af kvælstoftilførsel til kystvande skal ske gennem etablering af vådområder i hovedvandoplandene. I tabel 4 er angivet de enkelte hovedvandoplande i vandområdedistriktet samt den reduktion af kvælstoftilførsel til kystvande, som etablering af vådområder i hovedvandoplandet cirka skal sikre. Hovedvandoplandene og afgrænsningen heraf kan ses på et kort i Miljø-GIS, hvortil der er adgang fra Naturstyrelsens hjemmeside.

[Der er endnu ikke taget stilling til ansvarsfordeling for så vidt angår gennemførelse af foranstaltninger.]

Tabel 4. Reduktion af kvælstoftilførsel fra hovedvandoplande til kystvande gennem etablering af vådområder.

| Hovedvandopland | Reduktion af kvælstoftilførsel (ton N/år) |
|-------------------------|---|
| 1.2 Limfjorden | ca. 305 |
| 1.3 Mariager Fjord | ca. 24 |
| 1.4 Nissum Fjord | ca. 53 |
| 1.5 Randers Fjord | ca. 119 |
| 1.8 Ringkøbing Fjord | ca. 183 |
| 1.9 Horsens Fjord | ca. 74 |
| 1.10 Vadehavet | ca. 24 |
| 1.11 Lillebælt/Jylland | ca. 209 |
| 1.12 Lillebælt/Fyn | ca. 55 |
| 1.13 Odense Fjord | ca. 72 |
| 1.14 Storebælt | ca. 5 |
| 1.15 Det Sydfynske Øhav | ca. 7 |

4. Kunstige og stærkt modificerede overfladevandområder

Foranstaltninger til opfyldelse af miljømål for kunstige og stærkt modificerede overfladevandområder som fastsat i bilag 1 til bekendtgørelse om miljømål omfatter restaureringer m.v. samt foranstaltninger til reduktion af fosfortilførsel gennem etablering af vådområder som specificeret i afsnit 2, reduktion af kvælstofafstrømning gennem etablering af vådområder som specificeret i afsnit 3 samt begrænsning af forurening fra punktkilder som specificeret i afsnit 5.

Kunstige og stærkt modificerede overfladevandområder, som skal restaureres, fremgår af tabel 5. I tabellen identificeres det enkelte kunstige eller stærkt modificerede overfladevandområde ved nummer, beliggenhedskommune, eventuelle navn, afgrænsende koordinater og længde eller areal. Foranstaltningen eller foranstaltningerne, som skal gennemføres i forhold til det kunstige eller stærkt modificerede overfladevandområde er anført i kolonnen længst til højre. Ved indtastning af det kunstige eller stærkt modificerede overfladevandområdes nummer i Miljø-GIS, hvortil der er adgang fra Naturstyrelsens hjemmeside, er det muligt at se beliggenheden på et kort.

Foranstaltningerne gennemføres af kommunerne efter regler fastsat i vandløbsloven og bekendtgørelse om vandløbsregulering og -restaurering eller okkerloven.

Tabel 5. Restaureringer m.v. af kunstige og stærkt modificerede overfladevandområder.

| Nummer | Kommune(r) og navn | Afgrænsende koordinater | Længde (km) | Foranstaltning(er) |
|---------|--------------------|---|-------------|---|
| 01266 | | X1: 534357, Y1: 6293939, X2: 533343, Y2: 6295282 | 1.93 | Åbning af rørlagte vandløbsstrækninger med efterfølgende hævning af bund og/eller genslyngning. |
| 01479 | | X1: 483280, Y1: 6126507, X2: 487001, Y2: 6124251 | 5.52 | Etablering af okkeranlæg. |
| 01663 | | X1: 582294, Y1: 6104660, X2: 582078, Y2: 6104190 | 0,52 | Åbning af rørlagte vandløbsstrækninger med efterfølgende hævning af bund og/eller genslyngning. |
| 02322_x | Hvorbæk | X1: 562847, Y1: 6207748, X2: 562384, Y2: 6207830, X3: 562847, Y3: 6207748, X4: 564204, Y4: 6207922, X5: 563085, Y5: 6208056, X6: 562847, Y6: 6207748, X7: 564241, Y7: 6208100, X8: 564204, Y8: 6207922, X9: 564496, Y9: 6208132, X10: 564204, Y10: 6207922 | 3,2 | Åbning af rørlagte vandløbsstrækninger med efterfølgende hævning af bund og/eller genslyngning. |

| | | | | |
|---------|------------------------|--|------|---|
| 02341 | Fiskbæk | X1: 574515, Y1: 6209488, X2: 573983, Y2: 6210558 | 1.37 | Åbning af rørlagte vandløbsstrækninger med efterfølgende hævning af bund og/eller genslyngning. |
| 02356 | Enghave Bæk | X1: 578061, Y1: 6211566, X2: 579197, Y2: 6211337 | 1.31 | Åbning af rørlagte vandløbsstrækninger med efterfølgende hævning af bund og/eller genslyngning. |
| 02378 | Gammel Rye Bæk | X1: 543930, Y1: 6212640, X2: 543292, Y2: 6214403 | 1.97 | Genslyngning. Udlægning af groft materiale. |
| 0239 | | X1: 489614, Y1: 6140681, X2: 492322, Y2: 6141488 | 3.01 | Genslyngning. |
| 0248_y | Siig Bæk | X1: 487953, Y1: 6142328, X2: 489529, Y2: 6141438 | 2.96 | Udlægning af groft materiale. |
| 02899 | Hørbylund Møllebæk | X1: 581195, Y1: 6359307, X2: 580946, Y2: 6359900 | 0,71 | Åbning af rørlagte vandløbsstrækninger med efterfølgende hævning af bund og/eller genslyngning. |
| 0290 | Afløb fra Maderup Mose | X1: 571943, Y1: 6150304, X2: 571875, Y2: 6149627 | 0,80 | Udskiftning af bundmateriale. |
| 0307 | Bjerregårdsgroften | X1: 482786, Y1: 6153768, X2: 483543, Y2: 6153474 | 0,95 | Udlægning af groft materiale. |
| 03192_a | Odense Å | X1: 586332, Y1: 6134532, X2: 586371, Y2: 6134475, X3: 586332, Y3: 6134532, X4: 585912, Y4: 6134504, X5: 586332, Y5: 6134532, X6: 587410, Y6: 6135933 | 2.60 | Restaurering af hele ådale. |
| 0376 | Borlev Bæk | X1: 524730, Y1: 6163373, X2: 525836, Y2: 6163762 | 1.40 | Udlægning af groft materiale. |
| 0516_a | Gammelby Bæk | X1: 510773, Y1: 6185142, X2: 512528, Y2: 6185705, X3: 510764, Y3: 6185143, X4: 510773, Y4: 6185142, X5: 511499, Y5: 6185881, X6: 510773, Y6: 6185142 | 3.42 | Udlægning af groft materiale. Etablering af træer. |
| 0566_a | Ellemose Grøft | X1: 568902, Y1: 6195236, X2: 569095, Y2: 6196612 | 1.50 | Fjernelse af fysiske spærringer. |
| 06027_x | Møgeleng Bæk | X1: 558130, Y1: 6218810, X2: 558012, Y2: 6219786, | 4.33 | Åbning af rørlagte vandløbsstrækninger med smårestauration. |

| | | | | |
|--------------------|---------------|---|------|---|
| | | X3: 558746, Y3: 6219486, X4: 558485, Y4: 6220370, X5: 558443, Y5: 6220234, X6: 558485, Y6: 6220370, X7: 558485, Y7: 6220370, X8: 560066, Y8: 6220922 | | |
| 0638 | Ringkloster Å | X1: 562031, Y1: 6204535, X2: 561533, Y2: 6204657 | 0,55 | Udlægning af groft materiale. |
| ode_1.12 _621 | | X1: 564830, Y1: 6144370, X2: 564837, Y2: 6144448 | 0,08 | Åbning af rørlagte vandløbsstrækninger med efterfølgende hævning af bund og/eller genslyngning. |
| ode_1.13 _1188 | Limrenden | X1: 579905, Y1: 6140164, X2: 579905, Y2: 6140140 | 0,03 | Fjernelse af fysiske spærringer. |
| rib_1.10. 02602 | | X1: 495245, Y1: 6118099, X2: 492203, Y2: 6116913 | 3,66 | Åbning af rørlagte vandløbsstrækninger med smårestauration. |

5. Punktkilder

Foranstaltninger til begrænsning af forurening fra punktkilder gennemføres over for regnbetingede udløb, renseanlæg og spredt bebyggelse.

Regnbetingede udløb

For en række vandforekomster skal gennemføres foranstaltninger over for tilledning af spildevand fra regnbetingede udløb fra fælleskloakerede områder med henblik opfyldelse af miljømål som fastsat i bilag 1 til bekendtgørelse om miljømål. I tabel 6 er angivet de vandforekomster, for hvilke tilsynsmyndigheden skal sikre, at sådanne foranstaltninger gennemføres. Vandforekomsterne er identificeret ved nummer, eventuelt navn, afgrænsende koordinater og længde. Ved indtastning af vandforekomstens nummer i MiljøGIS, hvortil der er adgang fra Naturstyrelsens hjemmeside, er det muligt at se beliggenheden på et kort.

For de regnbetingede udløb fra fælleskloakerede områder til vandforekomsterne i tabel 6, som er omfattet af vandplanen for første planperiode (2009-2015), skal foranstaltninger, som i omfang svarer til 40 % af den samlede indsats over for disse udløb, være gennemført senest 30. oktober 2016.

Foranstaltningerne over for regnbetingede udløb skal gennemføres af tilsynsmyndigheden gennem regler fastsat i miljøbeskyttelsesloven.

Tabel 6. Vandforekomster som kræver foranstaltninger over for regnbetingede udløb.

| Nummer | Navn | Afgrænsende koordinater | Længde (km) |
|----------------|--------------------|--|-------------|
| 1.5.a-0230-010 | Gml. Volkmølle Bæk | X1: 570802, Y1: 6256598, X2: 570635, Y2: 6256453 | 0,23 |
| 1.5.b-0450-010 | Tendrup Bæk | X1: 580872, Y1: | 0,63 |

| | | | |
|----------------|---------------|---|------|
| | | 6241071, X2: 581164, Y2: 6241477 | |
| 1.5.b-0575-010 | Halling Bæk | X1: 573419, Y1: 6242983, X2: 574070, Y2: 6242820 | 0,77 |
| 1.5.c-0005-090 | Lilleå | X1: 566225, Y1: 6233891, X2: 565756, Y2: 6235162 | 1,6 |
| 1.5.c-0005-100 | Lilleå | X1: 566602, Y1: 6233142, X2: 566225, Y2: 6233891 | 0,88 |
| 1.5.e-0870-020 | Sejling Bæk | X1: 535178, Y1: 6229562, X2: 534147, Y2: 6231178 | 2,88 |
| 1.6.c-0490-010 | Mårup Å | X1: 598098, Y1: 6246465, X2: 598360, Y2: 6247786 | 1,61 |
| 1.7.b-0025-060 | Århus Å | X1: 566713, Y1: 6213718, X2: 567082, Y2: 6213948 | 0,44 |
| 1.7.b-0695-010 | | X1: 565296, Y1: 6215903, X2: 564993, Y2: 6216046 | 0,62 |
| 1.7.c-0280-010 | Rubakke Bæk | X1: 586308, Y1: 6240654, X2: 586432, Y2: 6239519 | 1,35 |
| 1.7.c-0280-020 | Rubakke Bæk | X1: 586518, Y1: 6240819, X2: 586308, Y2: 6240654 | 0,27 |
| 1.9.b-0470-010 | | X1: 552579, Y1: 6197438, X2: 553033, Y2: 6197250 | 0,55 |
| 1.9.b-0470-020 | | X1: 552139, Y1: 6197766, X2: 552579, Y2: 6197438 | 0,61 |
| 010080 | Bredstrup Å | X1: 537130, Y1: 6155671, X2: 537724, Y2: 6155398 | 0,71 |
| 010163_x | Hornstrup Bæk | X1: 535903, Y1: 6178130, X2: 533779, Y2: 6177740 | 2,49 |
| 010427_e | Grejs Bæk | X1: 533757, Y1: 6179476, X2: 533343, Y2: 6179167 | 0,58 |
| 03320 | | X1: 545277, Y1: 6085721, X2: 542098, Y2: 6086626 | 3,67 |
| 03459 | Skelbækken | X1: 590791, Y1: 6100297, X2: 591340, Y2: 6102664 | 3,03 |
| 03474_x | Kobberbæk | X1: 603574, Y1: 6103328, X2: 604686, Y2: 6107387 | 5,52 |
| 03506_y | Topbæk | X1: 582790, Y1: 6106526, X2: 580951, Y2: 6106496 | 2,12 |
| 03509 | Barsbæk | X1: 531589, Y1: 6105047, X2: 533539, Y2: 6106718 | 3,13 |
| 03511_x | Østerrenden | X1: 608741, Y1: 6106880, X2: 607203, Y2: 6105700 | 2,51 |
| 03514 | Sølvbjerg Bæk | X1: 587454, Y1: 6104085, X2: 586628, Y2: 6106942 | 3,60 |

| | | | |
|---------|---------------------|--|------|
| 03533 | Skovtilløb | X1: 597602, Y1: 6108022, X2: 597917, Y2: 6107113 | 1,27 |
| 03652_a | Hågerup Å | X1: 597823, Y1: 6115576, X2: 595338, Y2: 6114007 | 3,24 |
| 03762_c | Holmebæk | X1: 601108, Y1: 6119517, X2: 600952, Y2: 6119768, X3: 600952, Y3: 6119768, X4: 600442, Y4: 6119630, X5: 601819, Y5: 6119778, X6: 600952, Y6: 6119768 | 2,30 |
| 03808 | | X1: 533417, Y1: 6120934, X2: 533597, Y2: 6122603 | 2,24 |
| 03885 | Hårby Å | X1: 571797, Y1: 6125557, X2: 570770, Y2: 6125134 | 1,28 |
| 03886 | | X1: 501081, Y1: 6125591, X2: 499815, Y2: 6124659 | 2,07 |
| 03928 | | X1: 599067, Y1: 6127844, X2: 596747, Y2: 6126846 | 2,86 |
| 03961_c | Vindinge Å (Broåen) | X1: 592682, Y1: 6129169, X2: 591243, Y2: 6128016 | 2,65 |
| 04043_a | Damhavebækken | X1: 585556, Y1: 6131099, X2: 584715, Y2: 6129728, X3: 585556, Y3: 6131099, X4: 586338, Y4: 6130521, X5: 585781, Y5: 6131260, X6: 585556, Y6: 6131099, X7: 585781, Y7: 6131260, X8: 585568, Y8: 6131755, X9: 586073, Y9: 6131301, X10: 586023, Y10: 6131383, X11: 586023, Y11: 6131383, X12: 585781, Y12: 6131260, X13: 586761, Y13: 6131670, X14: 586023, Y14: 6131383 | 5,02 |
| 04132 | Lettebækken | X1: 584600, Y1: 6133239, X2: 583694, Y2: 6134628, X3: 583694, Y3: 6134628, X4: 583063, Y4: 6134362, X5: 583694, Y5: 6134628, X6: 583562, Y6: 6134957 | 3,40 |
| 04176_a | Brende Å | X1: 574701, Y1: 6134529, X2: 572177, Y2: 6135776 | 3,29 |
| 04224 | | X1: 518018, Y1: | 4,34 |

| | | | |
|---------|-----------------------------|---|------|
| | | 6137948, X2: 515752, Y2: 6136988 | |
| 04231 | Hedebækken | X1: 586999, Y1: 6137643, X2: 585268, Y2: 6138468 | 2,02 |
| 04315_b | Bøgeskov Bæk | X1: 605413, Y1: 6137351, X2: 604010, Y2: 6140162 | 3,86 |
| 04372 | Ålebækken (Kertinge Nor) | X1: 600389, Y1: 6142111, X2: 599713, Y2: 6142912 | 1,16 |
| 04442 | Viemoserenden | X1: 586666, Y1: 6142656, X2: 581444, Y2: 6145880 | 7,27 |
| 04462 | | X1: 485493, Y1: 6146333, X2: 487322, Y2: 6146792 | 2,42 |
| 04501_x | | X1: 480929, Y1: 6148593, X2: 483099, Y2: 6146090 | 3,53 |
| 04530_a | Drabæks Mølleå | X1: 518866, Y1: 6148832, X2: 520264, Y2: 6149869 | 1,87 |
| 04538 | | X1: 552385, Y1: 6148632, X2: 552260, Y2: 6150207 | 1,90 |
| 04547 | Holse Stationsbæk | X1: 563007, Y1: 6150772, X2: 562644, Y2: 6150445 | 0,76 |
| 04584 | Skads Bæk | X1: 472104, Y1: 6149208, X2: 472245, Y2: 6148077, X3: 472243, Y3: 6151215, X4: 472104, Y4: 6149208, X5: 470447, Y5: 6152185, X6: 472104, Y6: 6149208 | 7,10 |
| 04599 | Rødsbækken | X1: 603317, Y1: 6152882, X2: 604660, Y2: 6152997 | 2,10 |
| 04667 | Bredstrup Å | X1: 536506, Y1: 6155833, X2: 537130, Y2: 6155671 | 0,67 |
| 04726 | Kappendruprenden | X1: 587355, Y1: 6156498, X2: 585898, Y2: 6156722, X3: 587455, Y3: 6156528, X4: 587355, Y4: 6156498, X5: 587528, Y5: 6157725, X6: 587355, Y6: 6156498 | 3,19 |
| 04819 | Egtved Å | X1: 519559, Y1: 6163157, X2: 518566, Y2: 6163619 | 1,24 |
| 04961_x | | X1: 472825, Y1: 6168533, X2: 472971, Y2: 6167256, X3: 472439, Y3: 6168823, X4: 472825, Y4: 6168533, X5: 472927, Y5: 6169180, X6: 472825, Y6: 6168533 | 2,66 |

| | | | |
|---------|---|--|-------|
| 05475 | Haldrup Mølleå | X1: 557623, Y1: 6196543, X2: 557860, Y2: 6195593 | 1,11 |
| 05524 | Sædbæk | X1: 510095, Y1: 6198439, X2: 507994, Y2: 6199542 | 2,78 |
| 05621 | Rodvigsballe Bæk – Rodvigballe Grøft | X1: 535962, Y1: 6204788, X2: 534214, Y2: 6204814 | 2,03 |
| 05721 | Vibkær Bæk | X1: 463645, Y1: 6209328, X2: 461710, Y2: 6209397 | 2,05 |
| 05870 | Sommerbæk | X1: 563325, Y1: 6214780, X2: 563302, Y2: 6214806, X3: 563302, Y3: 6214806, X4: 565986, Y4: 6216185, X5: 562750, Y5: 6214849, X6: 563302, Y6: 6214806 | 4,40 |
| 05892_y | Balleskov Bæk | X1: 554704, Y1: 6216121, X2: 556450, Y2: 6217058 | 2,38 |
| 06023_y | Brejninggård Bæk | X1: 469872, Y1: 6218793, X2: 470218, Y2: 6220912 | 2,63 |
| 06089 | Hammerum Bæk | X1: 507396, Y1: 6220528, X2: 500393, Y2: 6222654 | 10,16 |
| 06099 | Bording Å | X1: 519189, Y1: 6221700, X2: 516659, Y2: 6223268 | 3,10 |
| 06122 | Langvad Bæk | X1: 550345, Y1: 6223811, X2: 550648, Y2: 6224694 | 1,33 |
| 06138 | Bolsvad Bæk | X1: 485007, Y1: 6225041, X2: 480913, Y2: 6225587 | 4,38 |
| 06196 | Kærgård Å (Pølbæk) | X1: 473170, Y1: 6226352, X2: 472886, Y2: 6228109 | 10,79 |
| 06282 | Vrinneres Bæk | X1: 592761, Y1: 6233981, X2: 591615, Y2: 6234666 | 1,40 |
| 06348_y | Lundby Bæk | X1: 485993, Y1: 6236619, X2: 488239, Y2: 6237277 | 3,36 |
| 06454 | Ans Bæk | X1: 534958, Y1: 6239542, X2: 536015, Y2: 6240016, X3: 536015, Y3: 6240016, X4: 536840, Y4: 6240751, X5: 535436, Y5: 6240126, X6: 536015, Y6: 6240016 | 3,16 |
| 06493 | Knubbro Bæk | X1: 590427, Y1: 6240126, X2: 590153, Y2: 6240368, X3: 590153, Y3: 6240368, X4: 589915, Y4: 6240484, X5: | 1,43 |

| | | | |
|---------|--------------------|--|------|
| | | 590153, Y5: 6240368, X6: 590525, Y6: 6240807 | |
| 06493_b | | X1: 590533, Y1: 6239096, X2: 590567, Y2: 6239860, X3: 591029, Y3: 6239581, X4: 590567, Y4: 6239860, X5: 590567, Y5: 6239860, X6: 590522, Y6: 6240089, X7: 590522, Y7: 6240089, X8: 590391, Y8: 6240146, X9: 590884, Y9: 6240342, X10: 590522, Y10: 6240089 | 2,33 |
| 06582 | Houlbjerg Bæk | X1: 554989, Y1: 6244292, X2: 555740, Y2: 6244541, X3: 555740, Y3: 6244541, X4: 555346, Y4: 6244632, X5: 555740, Y5: 6244541, X6: 556516, Y6: 6245777, X7: 555346, Y7: 6244632, X8: 554566, Y8: 6244666, X9: 554566, Y9: 6244666, X10: 554461, Y10: 6244692, X11: 554566, Y11: 6244666, X12: 554511, Y12: 6244752, X13: 554461, Y13: 6244692, X14: 554429, Y14: 6244673, X15: 555133, Y15: 6244762, X16: 555346, Y16: 6244632, X17: 554417, Y17: 6244770, X18: 554461, Y18: 6244692 | 4,61 |
| 06612 | Tolstrupgård Grøft | X1: 525535, Y1: 6244051, X2: 526430, Y2: 6246513, X3: 526430, Y3: 6246513, X4: 526847, Y4: 6246871, X5: 526158, Y5: 6246520, X6: 526430, Y6: 6246513 | 4,27 |
| 06616 | Saksvad Bæk | X1: 590522, Y1: 6244927, X2: | 9,36 |

| | | | |
|-------|-----------------|---|-------|
| | | 591349, Y2: 6245370, X3: 590249, Y3: 6245264, X4: 591349, Y4: 6245370, X5: 591349, Y5: 6245370, X6: 592345, Y6: 6246002, X7: 594347, Y7: 6245389, X8: 592345, Y8: 6246002, X9: 592345, Y9: 6246002, X10: 592945, Y10: 6246662, X11: 593585, Y11: 6246575, X12: 592945, Y12: 6246662, X13: 592945, Y13: 6246662, X14: 593315, Y14: 6246817, X15: 593315, Y15: 6246817, X16: 593585, Y16: 6246796, X17: 593315, Y17: 6246817, X18: 593250, Y18: 6247131 | |
| 06640 | Revens Møllebæk | X1: 570705, Y1: 6247596, X2: 570900, Y2: 6247608, X3: 570900, Y3: 6247608, X4: 573508, Y4: 6248301, X5: 570315, Y5: 6247712, X6: 570900, Y6: 6247608 | 4,66 |
| 06775 | Elbæk | X1: 553057, Y1: 6252432, X2: 555912, Y2: 6252631, X3: 555912, Y3: 6252631, X4: 556671, Y4: 6252133, X5: 553761, Y5: 6254580, X6: 554189, Y6: 6254815, X7: 553555, Y7: 6254666, X8: 554109, Y8: 6254943, X9: 553351, Y9: 6254811, X10: 553417, Y10: 6254959, X11: 554189, Y11: 6254815, X12: 555912, Y12: 6252631, X13: 553311, Y13: 6254896, X14: 553417, Y14: 6254959, X15: 554109, Y15: | 11,73 |

| | | | |
|---------|-------------------------|---|------|
| | | 6254943, X16: 554189, Y16: 6254815, X17: 553417, Y17: 6254959, X18: 553705, Y18: 6255511, X19: 553705, Y19: 6255511, X20: 554109, Y20: 6254943, X21: 553705, Y21: 6255511, X22: 553201, Y22: 6256176, X23: 556307, Y23: 6252387, X24: 555011, Y24: 6253658, X25: 554167, Y25: 6254850, X26: 553937, Y26: 6255201, X27: 553451, Y27: 6255826 | |
| 06792_a | Løvskaal Bæk | X1: 545244, Y1: 6256200, X2: 545413, Y2: 6256957 | 1,01 |
| 06885 | Morild Bæk | X1: 540128, Y1: 6257968, X2: 539981, Y2: 6260047 | 2,35 |
| 06916_b | Mejerigrøften | X1: 546419, Y1: 6261478, X2: 546868, Y2: 6259495 | 2,12 |
| 07057 | Gassum Bæk | X1: 559447, Y1: 6270323, X2: 560736, Y2: 6270753 | 1,49 |
| 07063 | Felding Bæk | X1: 500736, Y1: 6269972, X2: 499730, Y2: 6270992 | 4,76 |
| 07121 | Dølbyvad Bæk | X1: 501400, Y1: 6274460, X2: 501238, Y2: 6273364 | 1,15 |
| 07188_x | Hagensmølle Bæk | X1: 500054, Y1: 6276987, X2: 501034, Y2: 6280086, X3: 501034, Y3: 6280086, X4: 500934, Y4: 6280362, X5: 501041, Y5: 6280189, X6: 501034, Y6: 6280086 | 4,26 |
| 07189_x | | X1: 503724, Y1: 6276370, X2: 502133, Y2: 6278753, X3: 502133, Y3: 6278753, X4: 501870, Y4: 6278885, X5: 502133, Y5: 6278753, X6: 502875, Y6: 6281719 | 7,11 |
| 07297 | Tissingvig Nordre Kanal | X1: 479085, Y1: 6286921, X2: 478920, Y2: | 4,30 |

| | | | |
|---------|-------------|--|------|
| | | 6286708, X3: 479085, Y3: 6286921, X4: 478526, Y4: 6288241, X5: 479085, Y5: 6286921, X6: 479617, Y6: 6287113, X7: 479617, Y7: 6287113, X8: 480409, Y8: 6287061, X9: 479617, Y9: 6287113, X10: 479806, Y10: 6288009 | |
| 07328 | Durup Bæk | X1: 496496, Y1: 6290800, X2: 497013, Y2: 6288824 | 2,4 |
| 07369 | Visby Å | X1: 465445, Y1: 6290625, X2: 466786, Y2: 6293189, X3: 466786, Y3: 6293189, X4: 465796, Y4: 6294026, X5: 467705, Y5: 6293387, X6: 466786, Y6: 6293189 | 5,64 |
| 07393 | Års Bæk | X1: 531953, Y1: 6297536, X2: 532223, Y2: 6294784 | 3,56 |
| 07421 | Brydebæk | X1: 490723, Y1: 6296976, X2: 490239, Y2: 6296766 | 0,58 |
| 07469 | Løngård Bæk | X1: 471488, Y1: 6297105, X2: 471427, Y2: 6297651, X3: 471427, Y3: 6297651, X4: 471364, Y4: 6299617, X5: 471427, Y5: 6297651, X6: 473296, Y6: 6300643 | 6,58 |
| 07647 | | X1: 561700, Y1: 6317677, X2: 560500, Y2: 6316124 | 2,23 |
| 07657 | | X1: 562830, Y1: 6318243, X2: 562102, Y2: 6318870 | 0,97 |
| 07861 | | X1: 554894, Y1: 6350758, X2: 555149, Y2: 6350042 | 0,88 |
| 07954 | Friskbæk | X1: 558007, Y1: 6366844, X2: 557170, Y2: 6367083, X3: 557170, Y3: 6367083, X4: 555628, Y4: 6367190, X5: 557958, Y5: 6367270, X6: 557170, Y6: 6367083 | 3,58 |
| o8003_d | Uggerby Å | X1: 564681, Y1: 6368448, X2: 564354, Y2: 6370047, X3: 564354, Y3: 6370047, X4: 567550, Y4: | 8,88 |

| | | | |
|-----------|----------------|--|------|
| | | 6370872, X5: 564354, Y5: 6370047, X6: 565976, Y6: 6371602 | |
| o8106 | Hundsbjerg Bæk | X1: 535551, Y1: 6085575, X2: 537766, Y2: 6085386 | 3,21 |
| o8128_d | Eskærbæk | X1: 537007, Y1: 6093575, X2: 536742, Y2: 6095844 | 3,33 |
| o8146 | Syltemæe Å | X1: 593989, Y1: 6100491, X2: 594306, Y2: 6103684 | 5,53 |
| o8148 | Syltemæe Å | X1: 596479, Y1: 6104371, X2: 595288, Y2: 6103717 | 1,65 |
| o8151_b_y | Trappebæk | X1: 603540, Y1: 6103480, X2: 602437, Y2: 6105373 | 2,69 |
| o8169 | Møllebækken | X1: 575353, Y1: 6111095, X2: 573899, Y2: 6110702 | 2,02 |
| o8171_a | Hundstrup Å | X1: 592197, Y1: 6108567, X2: 593125, Y2: 6111821 | 5,66 |
| o8171_d | Hørup Å | X1: 597602, Y1: 6108022, X2: 594286, Y2: 6108762 | 4,20 |
| o8194 | Tørringebækken | X1: 581068, Y1: 6119868, X2: 576965, Y2: 6118365 | 8,37 |
| o8220_a | Alenbækken | X1: 570770, Y1: 6125134, X2: 567748, Y2: 6125210 | 3,48 |
| o8220_b | Hårby Å | X1: 571737, Y1: 6123581, X2: 570770, Y2: 6125134 | 2,10 |
| o8253_a | Lindved Å | X1: 587174, Y1: 6128129, X2: 586831, Y2: 6128766 | 1,02 |
| o8266_b | Vindinge Å | X1: 609429, Y1: 6132005, X2: 606249, Y2: 6134324 | 4,62 |
| o8289_b | Fraugde Bæk | X1: 594989, Y1: 6135110, X2: 596488, Y2: 6137359 | 3,80 |
| o8289_c | Fraugde Bæk | X1: 593199, Y1: 6133750, X2: 594989, Y2: 6135110 | 3,44 |
| o8290_c | Aller Å | X1: 531528, Y1: 6134150, X2: 534204, Y2: 6134518 | 3,73 |
| o8290_d | Taps Å | X1: 530315, Y1: 6133747, X2: 531528, Y2: 6134150 | 1,37 |
| o8290_f | Taps Å | X1: 529785, Y1: 6138431, X2: 530315, Y2: 6133747 | 6,13 |
| o8330_a | Viby Å | X1: 553898, Y1: 6145870, X2: 551418, Y2: 6145588 | 3,55 |
| o8330_b | Viby Å | X1: 554823, Y1: 6145838, X2: 554779, Y2: 6145909, X3: 555952, Y3: 6145883, X4: 554779, Y4: 6145909, | 2,47 |

| | | | |
|-----------|--------------------------------|--|------|
| | | X5: 554779, Y5: 6145909, X6: 553898, Y6: 6145870 | |
| o8341_c | Stavis Å | X1: 585401, Y1: 6141936, X2: 587461, Y2: 6143014 | 3,83 |
| o8341_e | Ryds Å | X1: 584416, Y1: 6142801, X2: 582877, Y2: 6140813 | 2,92 |
| o8352_a_x | Seest Mølleå | X1: 529684, Y1: 6145590, X2: 527476, Y2: 6147961 | 4,31 |
| o8353 | Stor Å | X1: 572022, Y1: 6149427, X2: 567572, Y2: 6150080 | 6,63 |
| o8361_y | Pavebækken | X1: 560268, Y1: 6152704, X2: 559243, Y2: 6149063 | 4,17 |
| o8379_o | | X1: 519727, Y1: 6142473, X2: 516465, Y2: 6142516 | 4,05 |
| o8419_b | Egtved Å | X1: 518566, Y1: 6163619, X2: 517028, Y2: 6163714 | 1,97 |
| o8507_a | Billund Bæk | X1: 505709, Y1: 6176223, X2: 508533, Y2: 6176418 | 3,25 |
| o8507_b | Billund Bæk | X1: 501479, Y1: 6177245, X2: 505709, Y2: 6176223 | 4,86 |
| o8543_x | Birkebæk | X1: 518596, Y1: 6182824, X2: 523512, Y2: 6189384 | 9,90 |
| o8572_a | Østerbæk | X1: 476080, Y1: 6183616, X2: 480681, Y2: 6185733 | 5,75 |
| o8586 | Ørskov Bæk | X1: 555091, Y1: 6199189, X2: 557923, Y2: 6199789 | 5,89 |
| o8623 | Bryrup Å | X1: 532223, Y1: 6208488, X2: 532224, Y2: 6208667, X3: 532224, Y3: 6208667, X4: 531436, Y4: 6208814, X5: 532224, Y5: 6208667, X6: 532420, Y6: 6209132, X7: 531436, Y7: 6208814, X8: 531339, Y8: 6208902, X9: 531718, Y9: 6208986, X10: 531436, Y10: 6208814 | 2,12 |
| o8631 | Nørby Landkanal (Nørby bæk) | X1: 461610, Y1: 6209388, X2: 462327, Y2: 6211229 | 6,06 |
| o8695_b | Højris Å | X1: 507614, Y1: 6223734, X2: 511278, Y2: 6221904 | 4,49 |
| o8700_a | Tranholm Bæk | X1: 485427, Y1: 6226792, X2: 485946, Y2: 6230012 | 4,12 |

| | | | |
|---------|-------------------|--|-------|
| o8700_b | Rødding Å | X1: 485347, Y1: 6226185, X2: 483362, Y2: 6229820 | 4,98 |
| o8746_a | Tange Å | X1: 520186, Y1: 6237959, X2: 530120, Y2: 6241029 | 14,83 |
| o8813 | Svejstrup Bæk | X1: 561957, Y1: 6258002, X2: 558152, Y2: 6260250 | 6,28 |
| o8821a | Rævind Bæk | X1: 512238, Y1: 6259204, X2: 515654, Y2: 6262168 | 7,00 |
| o8868 | Rødding Å | X1: 489003, Y1: 6280534, X2: 492057, Y2: 6276960 | 5,13 |
| o8893 | Solbjerg Å | X1: 482026, Y1: 6298852, X2: 481100, Y2: 6297946 | 1,34 |
| o8911_c | Otterup Mosegrøft | X1: 553768, Y1: 6301881, X2: 552508, Y2: 6303551 | 2,26 |
| o8932_a | Landgrøft | X1: 562236, Y1: 6320450, X2: 559634, Y2: 6318128 | 4,82 |
| o8934 | | X1: 552879, Y1: 6315958, X2: 552864, Y2: 6315951, X3: 552879, Y3: 6315958, X4: 552877, Y4: 6315949, X5: 554356, Y5: 6317678, X6: 554322, Y6: 6317816, X7: 554322, Y7: 6317816, X8: 552879, Y8: 6315958, X9: 554322, Y9: 6317816, X10: 556002, Y10: 6322048, X11: 556002, Y11: 6322048, X12: 556005, Y12: 6322050, X13: 556002, Y13: 6322048, X14: 556659, Y14: 6323186 | 9,90 |
| o8940 | Ørebro Kanal | X1: 510354, Y1: 6319912, X2: 518776, Y2: 6326633 | 14,39 |
| o8942 | Stae Bæk | X1: 565122, Y1: 6329199, X2: 563335, Y2: 6325800 | 4,76 |
| o8954 | Lindholm Å | X1: 556395, Y1: 6331249, X2: 554078, Y2: 6340383 | 12,20 |
| o8954_c | Lindholm Å | X1: 556395, Y1: 6331249, X2: 554134, Y2: 6325308 | 12,20 |
| o8957_c | Kornumgårds Grøft | X1: 554829, Y1: 6348200, X2: 554173, Y2: 6348498 | 0,89 |
| o8970_d | Hæstrup Møllebæk | X1: 559101, Y1: 6364680, X2: 555756, Y2: 6366492 | 4,44 |
| o8992 | Odense Å | X1: 586999, Y1: 6137643, X2: 587410, | 2,44 |

| | | | |
|----------------|-------------|--|-------|
| | | Y2: 6135933 | |
| o8999_c | Odense Å | X1: 592191, Y1: 6140061, X2: 589574, Y2: 6139860 | 3,65 |
| o9026 | Gudenå | X1: 537262, Y1: 6225598, X2: 541114, Y2: 6229721 | 6,95 |
| o9033_a | Nørreå | X1: 547804, Y1: 6256459, X2: 559950, Y2: 6256137, X3: 556590, Y3: 6256473 | 13,93 |
| o9033_c | Gudenå | X1: 537208, Y1: 6245636, X2: 564060, Y2: 6257375, X3: 559601, Y3: 6253580 | 37,09 |
| o9043 | Ry Å | X1: 543271, Y1: 6335508, X2: 547278, Y2: 6348272 | 15,17 |
| ode_1.13_249 | Sallinge Å | X1: 597255, Y1: 6121352, X2: 596728, Y2: 6122158 | 1,14 |
| ode_1.13_468 | Lettebækken | X1: 583063, Y1: 6134362, X2: 582447, Y2: 6134798 | 0,98 |
| ode_1.13_60 | Lindved Å | X1: 588073, Y1: 6130271, X2: 586831, Y2: 6128766 | 2,23 |
| ode_1.13_877 | Limrenden | X1: 580470, Y1: 6140066, X2: 580433, Y2: 6140193, X3: 580161, Y3: 6140305, X4: 580433, Y4: 6140193, X5: 581005, Y5: 6140460, X6: 580998, Y6: 6140460, X7: 580998, Y7: 6140460, X8: 580952, Y8: 6140359, X9: 580998, Y9: 6140460, X10: 580433, Y10: 6140193 | 1,32 |
| ode_1.14_84 | Vindinge Å | X1: 597708, Y1: 6131031, X2: 595679, Y2: 6130710 | 2,39 |
| rib_1.10.00020 | Varde Å | X1: 491384, Y1: 6179566, X2: 494403, Y2: 6179130 | 3,50 |
| rib_1.10.00022 | Varde Å | X1: 495461, Y1: 6178683, X2: 496172, Y2: 6178694 | 0,83 |
| rib_1.10.00574 | | X1: 474492, Y1: 6174992, X2: 474715, Y2: 6175206 | 0,33 |
| rib_1.10.00864 | Toften Bæk | X1: 473071, Y1: 6146197, X2: 473679, Y2: 6146094 | 0,62 |
| rib_1.10.01140 | | X1: 481694, Y1: 6155815, X2: 482737, Y2: 6155390 | 1,15 |
| rib_1.10.02485 | | X1: 522105, Y1: | 0,40 |

| | | | |
|----------------|---------------------|--|--------|
| | | 6134785, X2: 521819, Y2: 6135036 | |
| rib_1.10.02487 | | X1: 522813, Y1: 6133520, X2: 522105, Y2: 6134785 | 2,38 |
| rib_1.10.02524 | | X1: 504602, Y1: 6116532, X2: 504009, Y2: 6117121 | 0,88 |
| rib_1.10.02569 | | X1: 523050, Y1: 6111608, X2: 521120, Y2: 6112673 | 2,46 |
| rib_1.11.01965 | Skalle Bæk | X1: 528444, Y1: 6153419, X2: 528144, Y2: 6153790 | 0,71 |
| rib_1.11.02177 | Binderup Mølleå | X1: 537552, Y1: 6146440, X2: 538656, Y2: 6145497 | 1,5 |
| rib_1.11.02297 | Skallebæk | X1: 528729, Y1: 6122093, X2: 529689, Y2: 6122370 | 1,10 |
| rin_1.2_00333 | Balling Bæk | X1: 492456, Y1: 6275084, X2: 492057, Y2: 6276960 | 2,39 |
| rin_1.8_00208 | Videbæk | X1: 477194, Y1: 6215638, X2: 478970, Y2: 6217115 | 2,64 |
| t38 | Christinedalsbækken | X1: 601560, Y1: 6101092, X2: 601494, Y2: 6101468 | 0,44 |
| 1.7.c-0280-030 | Rubakke Bæk | X1: 586615, Y1: 6240912, X2: 586518, Y2: 6240819 | 0,134 |
| 01046 | Sogneskelsgrøft | X1: 593921, Y1: 6249223, X2: 593820, Y2: 6249322, X3: 593820, Y3: 6249322, X4: 593193, Y4: 6248234, X5: 594152, Y5: 6249359, X6: 593820, Y6: 6249322 | 2.185 |
| 01677_a | | X1: 579497, Y1: 6105819, X2: 580461, Y2: 6106604 | 1,64 |
| 02007 | Drabæks Mølle Å | X1: 518073, Y1: 6147665, X2: 518781, Y2: 6148651 | 1,32 |
| 02047 | Vandløb i Røjlemose | X1: 549133, Y1: 6155389, X2: 549871, Y2: 6155525 | 0,844 |
| 02075_x | Bybækken | X1: 566947, Y1: 6156220, X2: 567306, Y2: 6157201, X3: 567398, Y3: 6156735, X4: 567223, Y4: 6157134, X5: 568892, Y5: 6156767, X6: 568336, Y6: 6158304, X7: 567223, Y7: 6157134, X8: 566472, Y8: 6156281, X9: 567223, Y9: 6157134, X10: 566947, Y10: 6157423, X11: 567306, Y11: | 10.205 |

| | | | |
|---------|------------------|---|-------|
| | | 6157201, X12: 567223, Y12: 6157134, X13: 568477, Y13: 6157478, X14: 568146, Y14: 6157827, X15: 568146, Y15: 6157827, X16: 567306, Y16: 6157201, X17: 568146, Y17: 6157827, X18: 568129, Y18: 6157890, X19: 568129, Y19: 6157890, X20: 567306, Y20: 6157201, X21: 568129, Y21: 6157890, X22: 568223, Y22: 6158009, X23: 568223, Y23: 6158009, X24: 568336, Y24: 6158304, X25: 568429, Y25: 6158146, X26: 568223, Y26: 6158009, X27: 568336, Y27: 6158304, X28: 568327, Y28: 6158322, X29: 567762, Y29: 6157531, X30: 567566, Y30: 6157699, X31: 568144, Y31: 6157834 | |
| 02378 | Gammel Rye Bæk | X1: 543930, Y1: 6212640, X2: 543292, Y2: 6214403 | 1.975 |
| 03051 | Søndre Landkanal | X1: 592774, Y1: 6154541, X2: 588573, Y2: 6156310 | 6.762 |
| 03183_x | Tranum Å | X1: 531783, Y1: 6325216, X2: 530056, Y2: 6330416 | 5.679 |
| 03192_a | Odense Å | X1: 586332, Y1: 6134532, X2: 586371, Y2: 6134475, X3: 586332, Y3: 6134532, X4: 585912, Y4: 6134504, X5: 586332, Y5: 6134532, X6: 587410, Y6: 6135933 | 2.609 |
| 03193 | Odense Å | X1: 586999, Y1: 6137643, X2: 587506, Y2: 6139333 | 2.083 |
| 03194 | Odense Å | X1: 589574, Y1: 6139860, X2: 587506, Y2: 6139333 | 2.445 |
| 03199 | Bygholm Å | X1: 551554, Y1: 6191690, X2: 553343, Y2: 6190433 | 2.734 |

| | | | |
|--------------|-------------|--|-------|
| 04134 | | X1: 523113, Y1: 6134668, X2: 522105, Y2: 6134785 | 1.045 |
| 09806_y | Møllebækken | X1: 587333, Y1: 6102721, X2: 586266, Y2: 6104654 | 2.482 |
| ode_1.13_299 | | X1: 599892, Y1: 6122108, X2: 599560, Y2: 6121360 | 0,876 |

Renseanlæg

For en række vandforekomster skal gennemføres foranstaltninger til forbedret rensning af tilledt spildevand fra renseanlæg med henblik opfyldelse af miljømål som fastsat i bilag 1 til bekendtgørelse om miljømål. I tabel 7 er angivet de vandforekomster, for hvilke sådanne foranstaltninger skal gennemføres, samt det omhandlede renseanlæg og dets beliggenhedskommune og nuværende rensstype. Vandforekomsterne er identificeret ved deres nummer, eventuelle navn, afgrænsende koordinater og længde. Ved indtastning af vandforekomstens nummer i Miljø-GIS, hvortil der er adgang fra Naturstyrelsens hjemmeside, er det muligt at se beliggenheden på et kort.

Foranstaltningerne over for renseanlæg gennemføres af tilsynsmyndigheden efter regler fastsat i miljøbeskyttelsesloven.

Tabel 7. Vandforekomster som kræver forbedret rensning af det tilledte spildevand fra renseanlæg.

| Nummer | Navn | Afgrænsende koordinater | Længde (km) | Renseanlæg | Kommune | Rensstype |
|----------------|---------------|---|-------------|-----------------------|-------------------|-----------|
| 010537_d_a | Vejle Å | X1: 525759, Y1: 6171780, X2: 529345, Y2: 6173678 | 5,66 | Haraldskær Renseanlæg | Vejle | MBNDK |
| 06885 | Morild Bæk | X1: 540128, Y1: 6257968, X2: 539981, Y2: 6260047 | 2,35 | Ørum | Viborg | MBNK |
| 06916_b | Mejerigrøften | X1: 546419, Y1: 6261478, X2: 546868, Y2: 6259495 | 2,12 | Hammershøj | Viborg | MBK |
| 07388 | | X1: 563371, Y1: 6295036, X2: 563155, Y2: 6292460 | 4,71 | Tisted | Mariagerfjord | MB |
| 07917_b | Tranholm Bæk | X1: 571457, Y1: 6357803, X2: 571053, Y2: 6358633 | 1,00 | Sæsing | Hjørring | MB |
| 08236_h_x | | X1: 517146, Y1: 6117788, X2: 508463, Y2: 6120717 | 9,8 | Over Jerstal | Haderslev | MBN |
| 08557 | Hemmet Bæk | X1: 464001, Y1: 6186983, X2: 458153, Y2: 6192326 | 8,68 | Hemmet | Ringkøbing-Skjern | MBNDK |
| 08695_b | Højris Å | X1: 507614, Y1: 6223734, X2: 511278, Y2: 6221904 | 4,49 | Ikast | Ikast-Brande | MBNDK |
| rib_1.10.01145 | | X1: 478933, Y1: 6157749, X2: 479692, Y2: 6156947 | 1,16 | Årre | Varde | MBNL |
| rib_1.11.0 | Bolbro | X1: 526415, Y1: | 1,97 | Hjerndrup | Kolding | MBNK |

| | | | | | | |
|------|-----|--|--|--|--|--|
| 2248 | bæk | 6132335, X2: 527761, Y2: 6133260 | | | | |
|------|-----|--|--|--|--|--|

M: Mekanisk rensning

B: Biologisk rensning

N: Nitrifikation

D: Denitrifikation

K: Kemisk fældning

L: Lagune

Spredt bebyggelse

Kommunerne skal sikre gennemførelse af forbedret rensning af spildevandet fra ukloakerede ejendomme med henblik på opfyldelse af miljømål som fastsat i bilag 1 til bekendtgørelse om miljømål. I tabel 8 er angivet, hvor mange ukloakerede ejendomme den enkelte kommune i vandområdedistriktet som minimum skal sikre forbedret rensning for i første planperiode (2009-2015) og i anden planperiode (2015-2021). På kortene i figur 1-52 er for hver enkelt kommune angivet de områder, hvor kommunen skal sikre gennemførelse af den forbedrede spildevandsrensning. Spildevandets indhold af organisk stof og næringsstoffer skal fra hver ejendom som minimum opfylde stofreduktionskrav til den rensklasse, som er angivet for hvert opland på kortene.

Foranstaltningerne til forbedret rensning af spildevandet fra ukloakerede ejendomme kan omfatte påbud eller alternativt kloakeringer af enkeltejendomme og gennemføres af kommunerne efter regler fastsat i miljøbeskyttelsesloven og spildevandsbekendtgørelsen.

Foranstaltningerne i første planperiode skal være gennemført senest 30. oktober 2016, jf. vandplan 2009-2015.

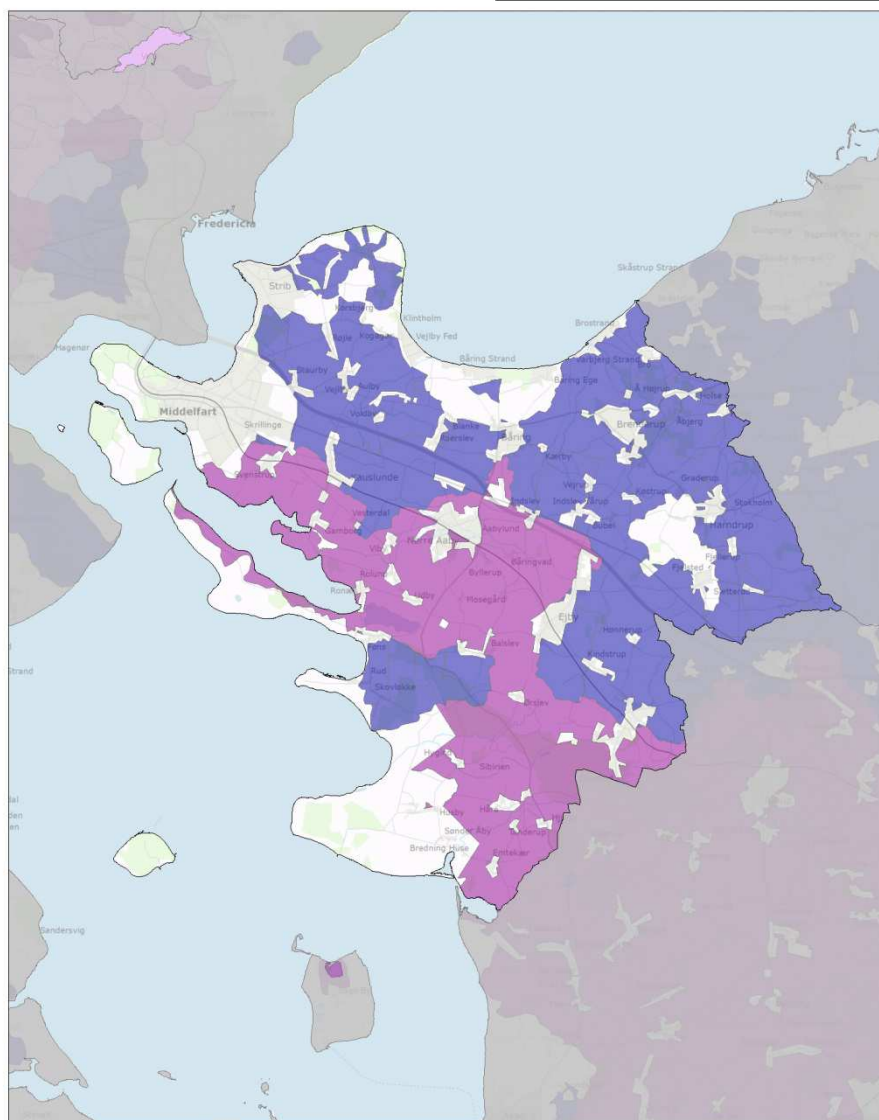
Tabel 8. Forbedret rensning af spildevand fra spredt bebyggelse.

| Kommune | Mindste antal ejendomme, der senest 30. oktober 2016 skal have forbedret spildevandsrensningen, jf. vandplan 2009-2015 | Mindste antal ejendomme, der i planperioden 2015-2021 skal have forbedret spildevandsrensningen |
|---------------------|---|--|
| 410 Middelfart | 348 | 0 |
| 420 Assens | 775 | 14 |
| 430 Faaborg-Midtfyn | 1005 | 1 |
| 440 Kerteminde | 276 | 0 |
| 450 Nyborg | 632 | 145 |
| 461 Odense | 241 | 3 |
| 479 Svendborg | 743 | 0 |
| 480 Nordfyn | 588 | 339 |
| 482 Langeland | 120 | 0 |
| 492 Ærø | 132 | 32 |
| 510 Haderslev | 395 | 0 |
| 530 Billund | 37 | 0 |
| 540 Sønderborg | 1108 | 0 |
| 550 Tønder | 40 | 0 |
| 561 Esbjerg | 283 | 0 |

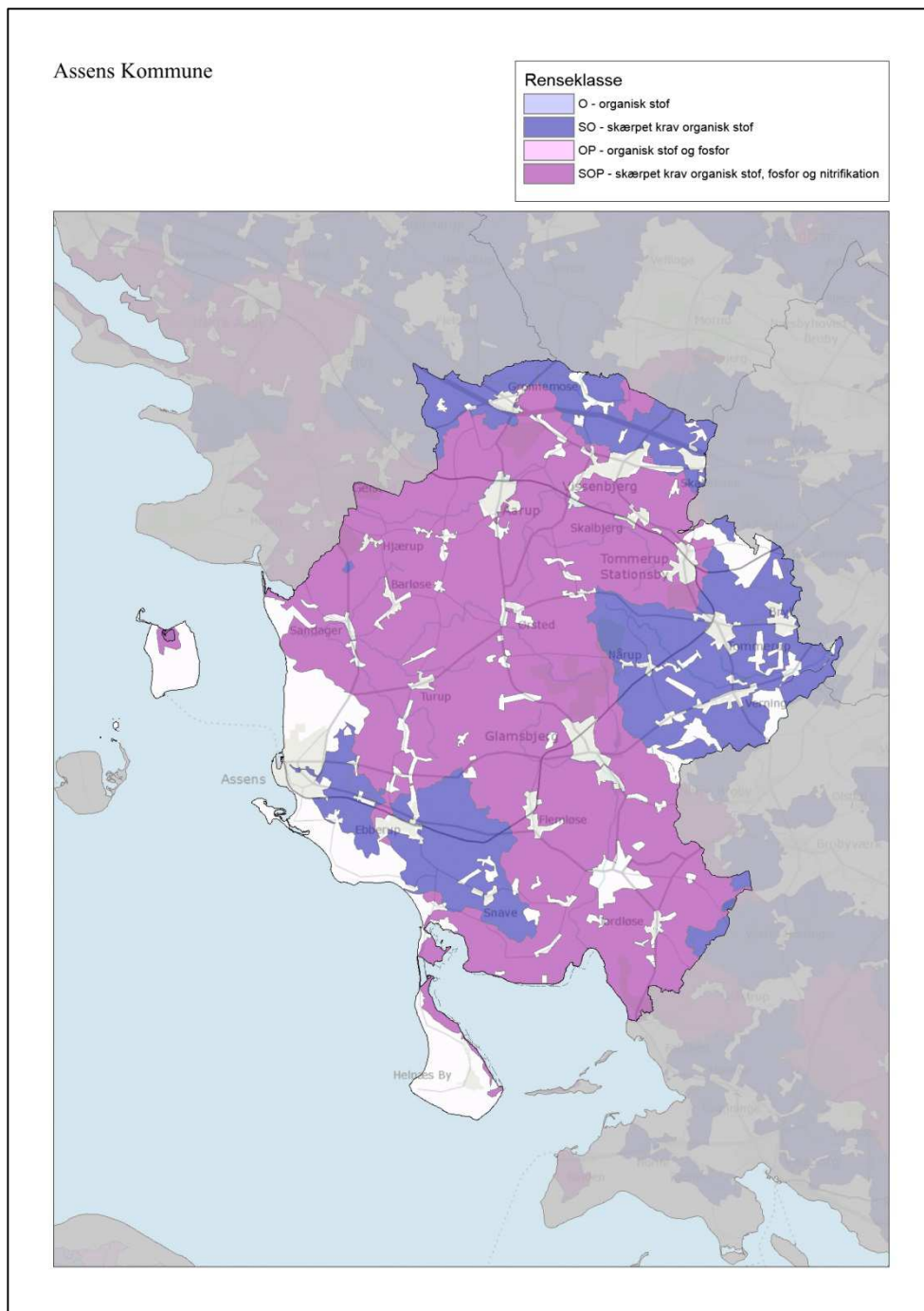
| | | |
|----------------------------------|------|-----|
| 563 Fanø | 0 | 0 |
| 573 Varde | 1000 | 70 |
| 575 Vejen | 642 | 1 |
| 580 Aabenraa | 101 | 0 |
| 607 Fredericia | 111 | 0 |
| 615 Horsens | 660 | 0 |
| 621 Kolding | 1168 | 47 |
| 630 Vejle | 990 | 0 |
| 657 Herning | 327 | 11 |
| 661 Holstebro | 385 | 0 |
| 665 Lemvig | 440 | 106 |
| 671 Struer | 397 | 0 |
| 706 Syddjurs | 169 | 0 |
| 707 Norddjurs | 26 | 0 |
| 710 Favrskov | 323 | 0 |
| 727 Odder | 428 | 302 |
| 730 Randers | 68 | 0 |
| 740 Silkeborg | 434 | 0 |
| 741 Samsø | 20 | 0 |
| 746 Skanderborg | 487 | 0 |
| 751 Århus | 746 | 0 |
| 756 Ikast-Brande | 74 | 0 |
| 760 Ringkøbing-Skjern | 175 | 0 |
| 766 Hedensted | 908 | 64 |
| 773 Morsø | 440 | 85 |
| 779 Skive | 551 | 17 |
| 787 Thisted | 434 | 0 |
| 791 Viborg | 37 | 6 |
| 810 Brønderslev- Dronninglund | 169 | 0 |
| 813 Frederikshavn | 56 | 31 |
| 820 Vesthimmerland | 42 | 0 |
| 825 Læsø | 0 | 0 |
| 840 Rebild | 171 | 31 |
| 846 Mariagerfjord | 299 | 0 |
| 849 Jammerbugt | 271 | 0 |
| 851 Aalborg | 477 | 0 |
| 860 Hjørring | 508 | 4 |

Middelfart Kommune

| Renseklasse | |
|---|---|
|  | O - organisk stof |
|  | SO - skærpet krav organisk stof |
|  | OP - organisk stof og fosfor |
|  | SOP - skærpet krav organisk stof, fosfor og nitrifikation |



Figur 1. Middelfart Kommune (410): Forbedret rensning af spildevandet fra ukloakerede ejendomme.

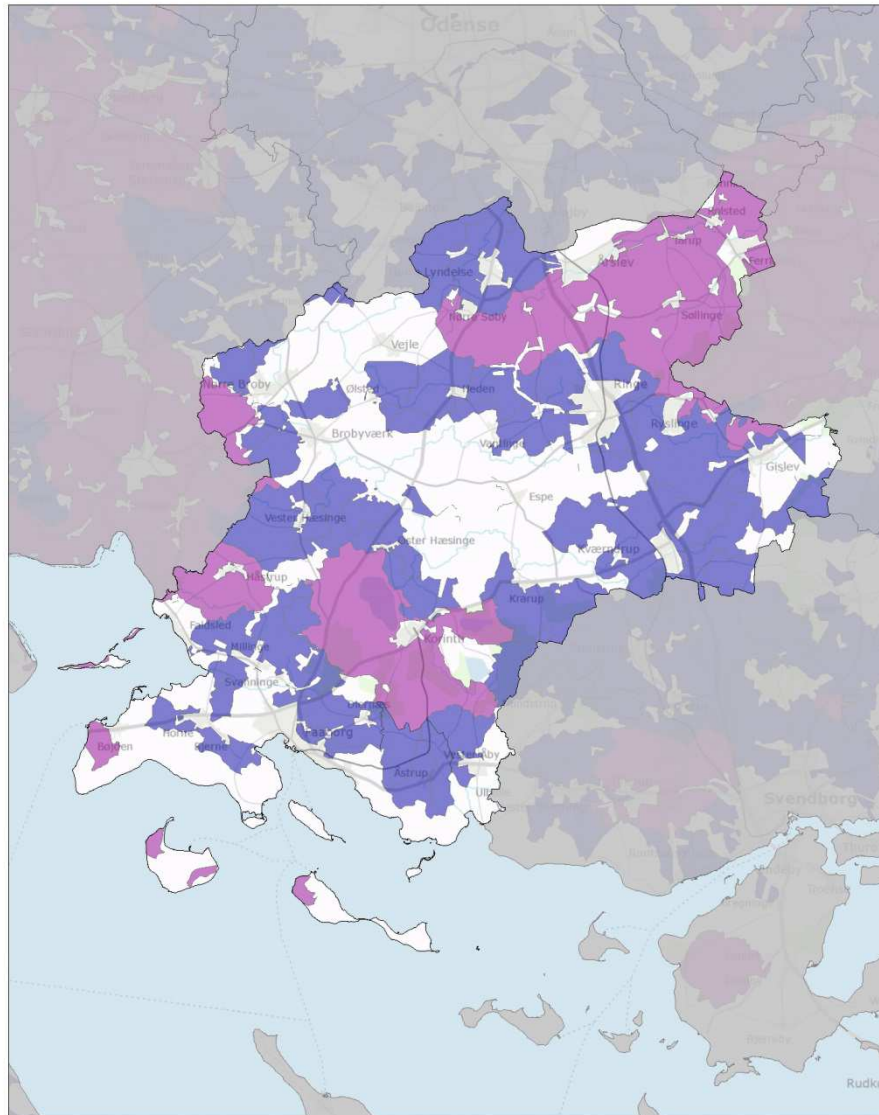


Figur 2. Assens Kommune (420): Forbedret rensning af spildevandet fra ukloakerede ejendomme.

Faaborg-Midtfyn Kommune

Renseklasse

-  O - organisk stof
-  SO - skærpet krav organisk stof
-  OP - organisk stof og fosfor
-  SOP - skærpet krav organisk stof, fosfor og nitrifikation

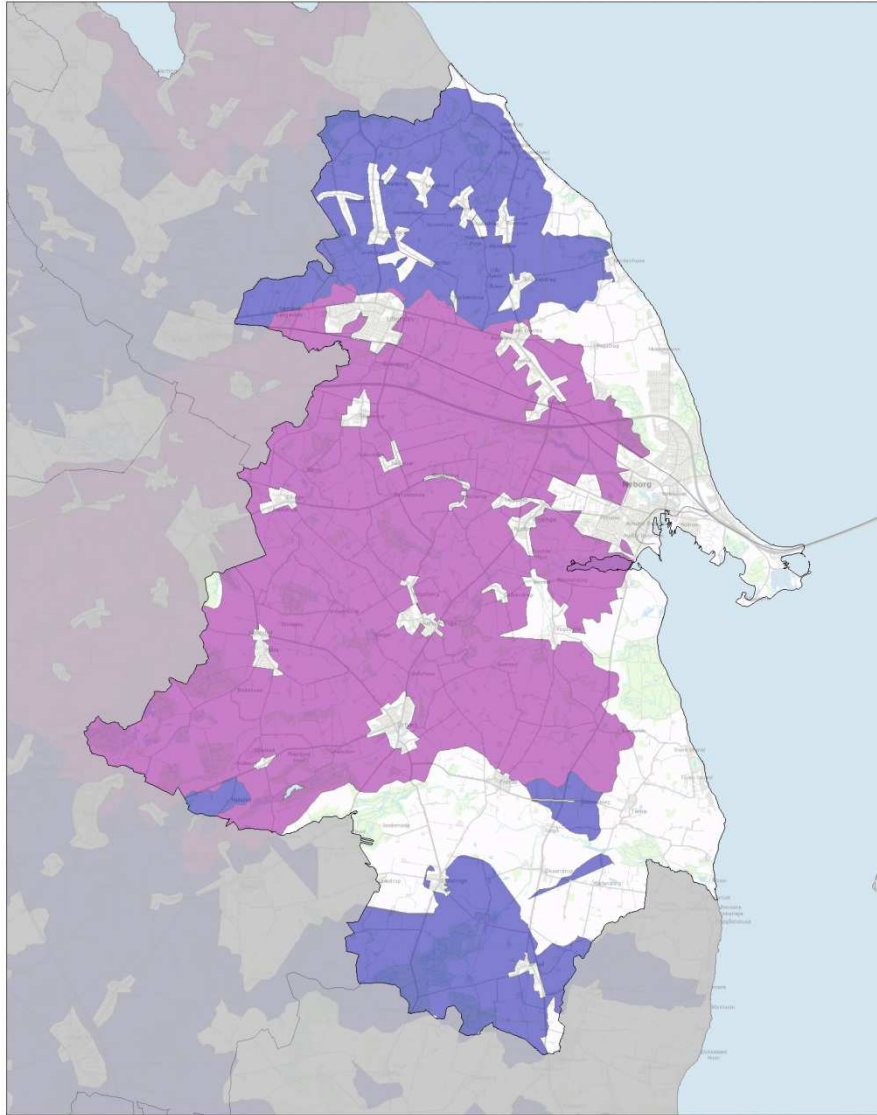


Figur 3. Faaborg-Midtfyn Kommune (430): Forbedret rensning af spildevandet fra ukloakerede ejendomme.

Nyborg Kommune

Renseklasse

-  O - organisk stof
-  SO - skærpet krav organisk stof
-  OP - organisk stof og fosfor
-  SOP - skærpet krav organisk stof, fosfor og nitrifikation

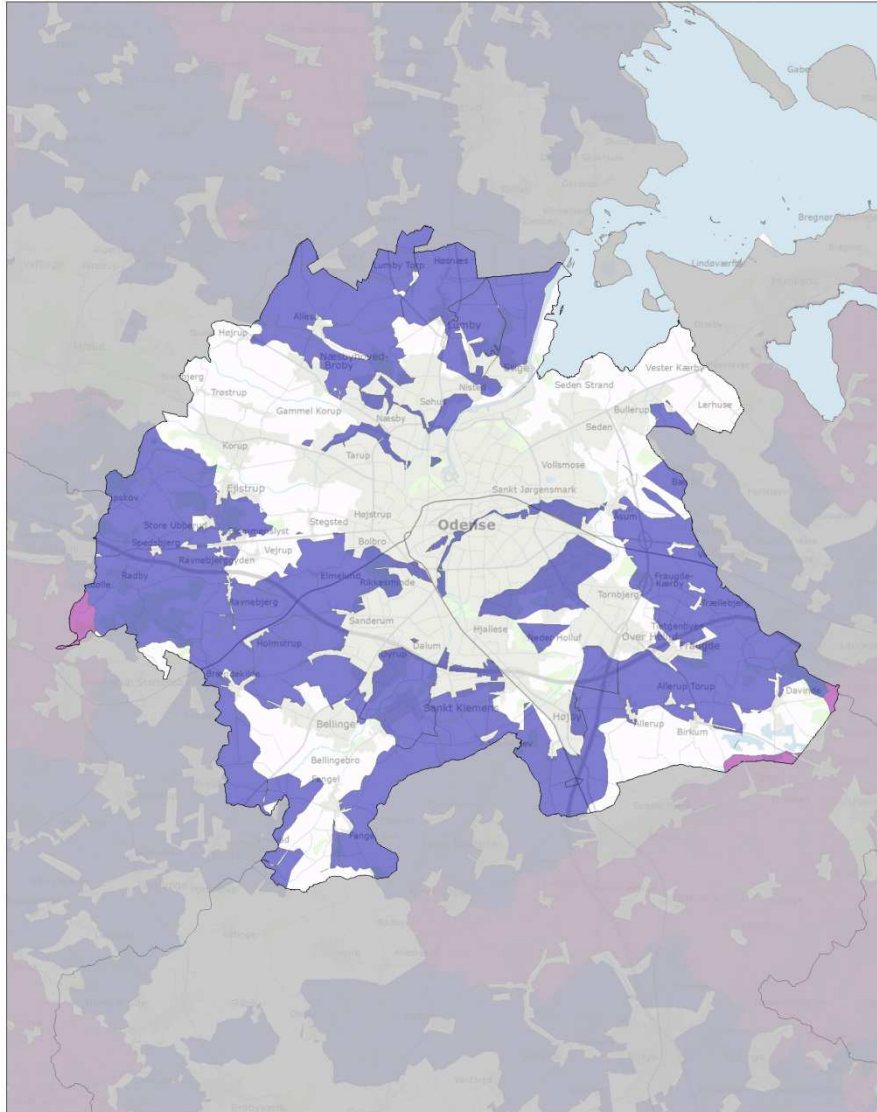


Figur 5. Nyborg Kommune (450): Forbedret rensning af spildevandet fra ukloakerede ejendomme.

Odense Kommune

Renseklasse

- O - organisk stof
- SO - skærpet krav organisk stof
- OP - organisk stof og fosfor
- SOP - skærpet krav organisk stof, fosfor og nitrifikation

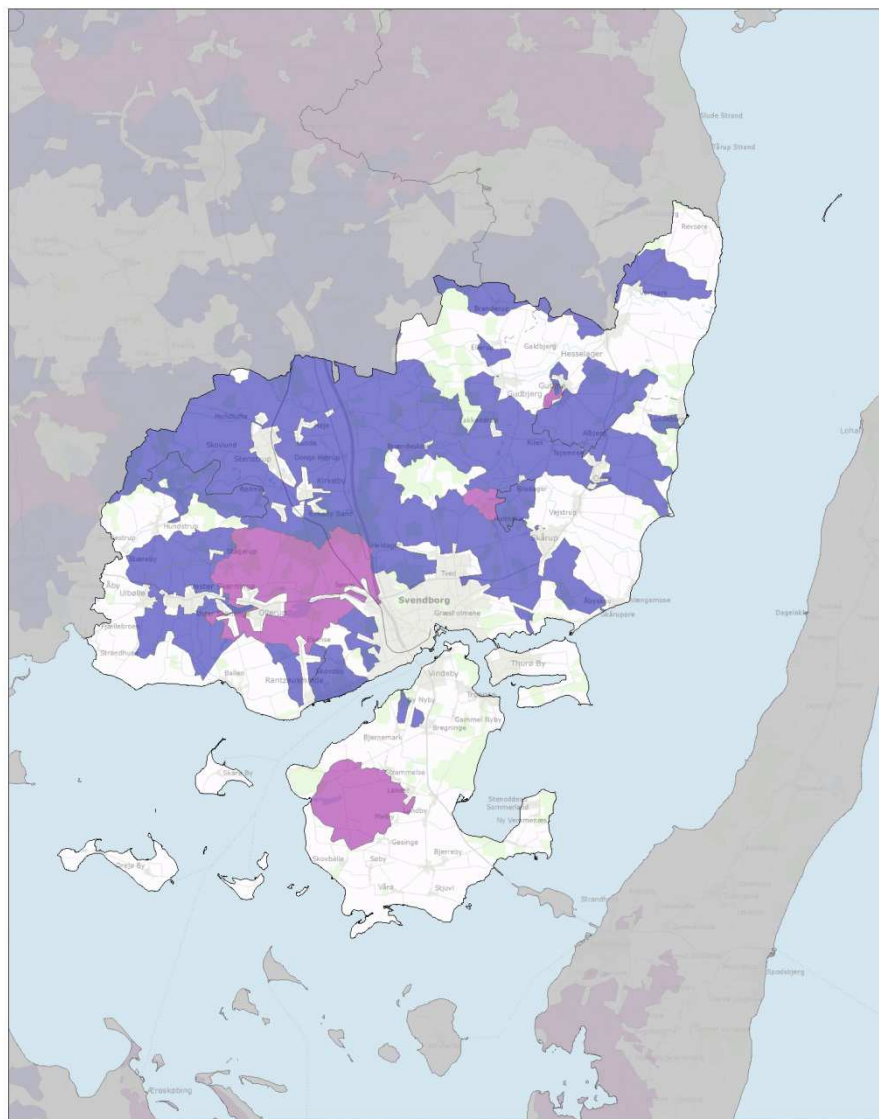


Figur 6. Odense Kommune (461): Forbedret rensning af spildevandet fra ukloakerede ejendomme.

Svendborg Kommune

Renseklasse

-  O - organisk stof
-  SO - skærpet krav organisk stof
-  OP - organisk stof og fosfor
-  SOP - skærpet krav organisk stof, fosfor og nitrifikation

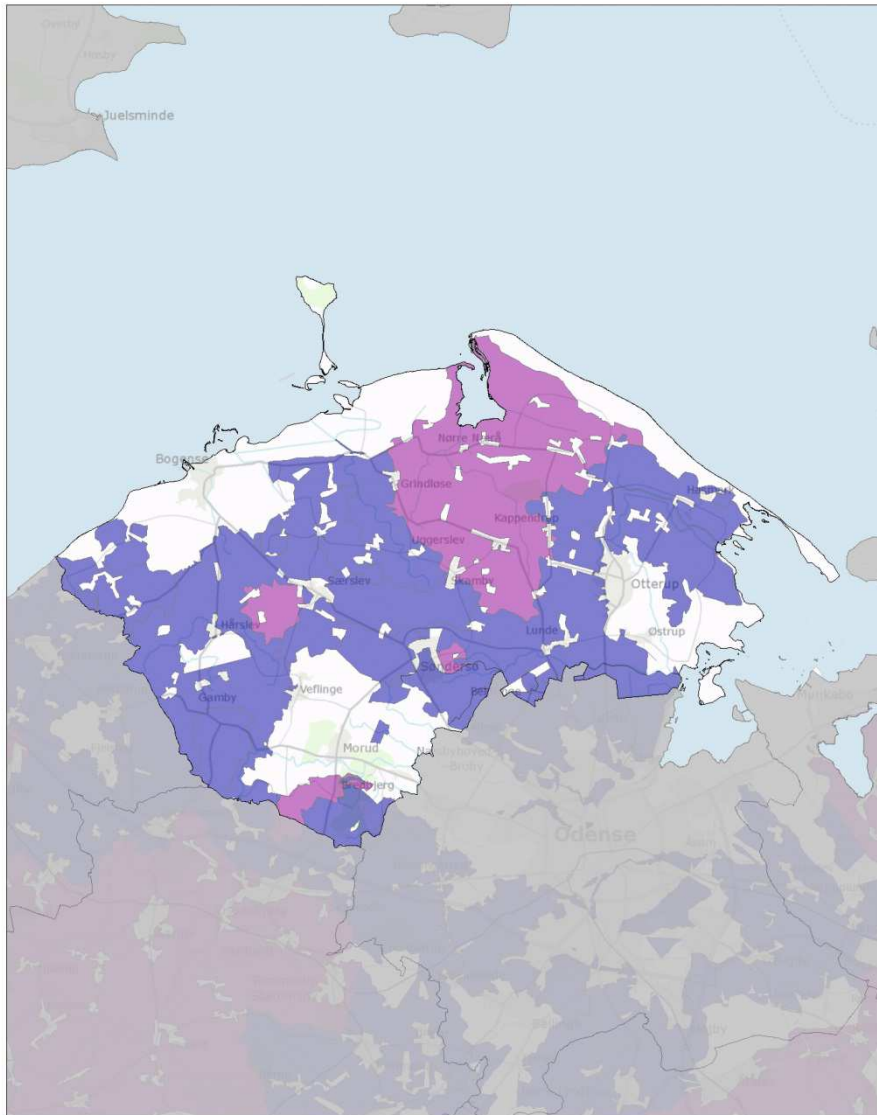


Figur 7. Svendborg Kommune (479): Forbedret rensning af spildevandet fra ukloakerede ejendomme.

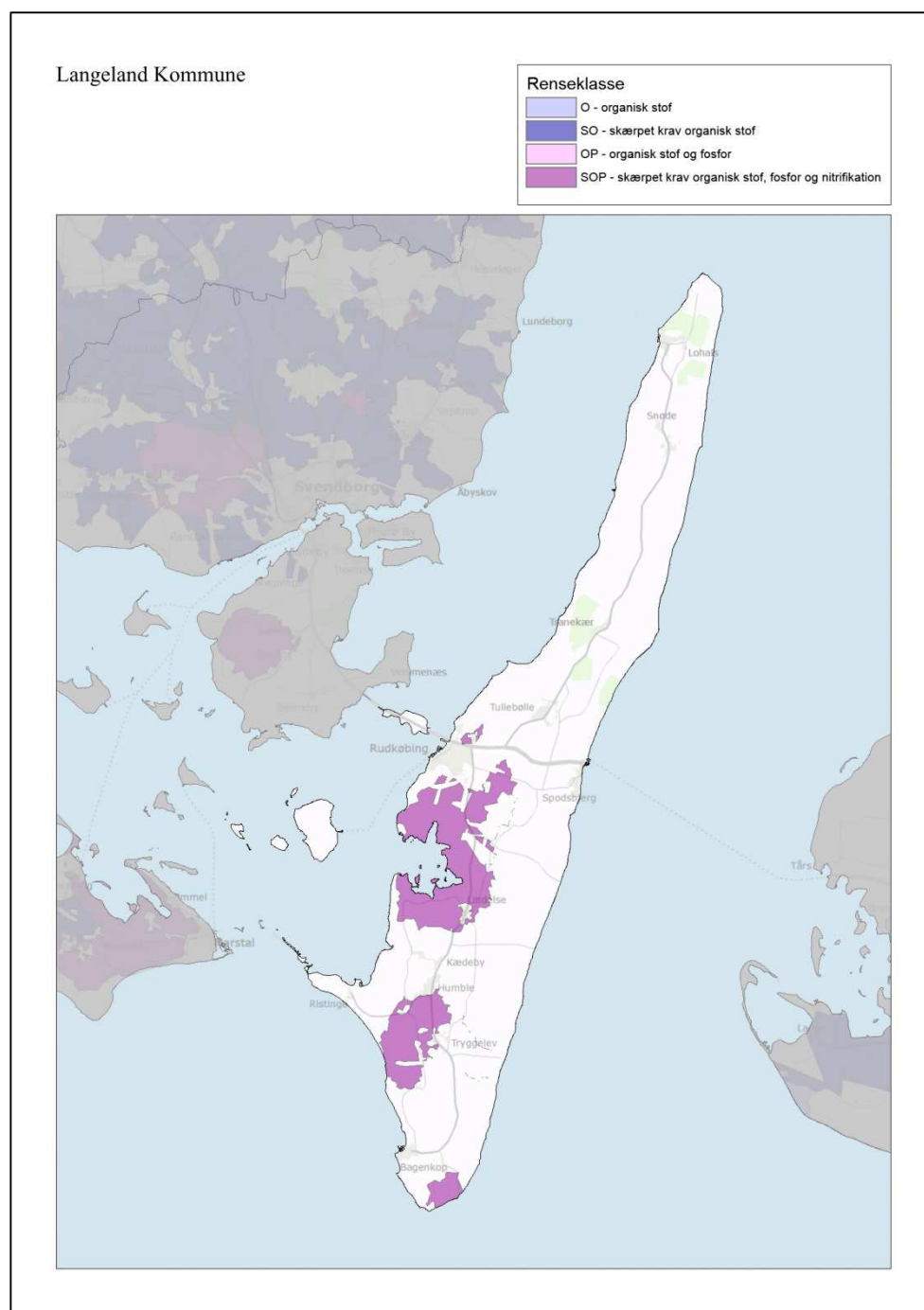
Nordfyns Kommune

Renseklasse

- O - organisk stof
- SO - skærpet krav organisk stof
- OP - organisk stof og fosfor
- SOP - skærpet krav organisk stof, fosfor og nitrifikation



Figur 8. Nordfyns Kommune (480): Forbedret rensning af spildevandet fra ukloakerede ejendomme.

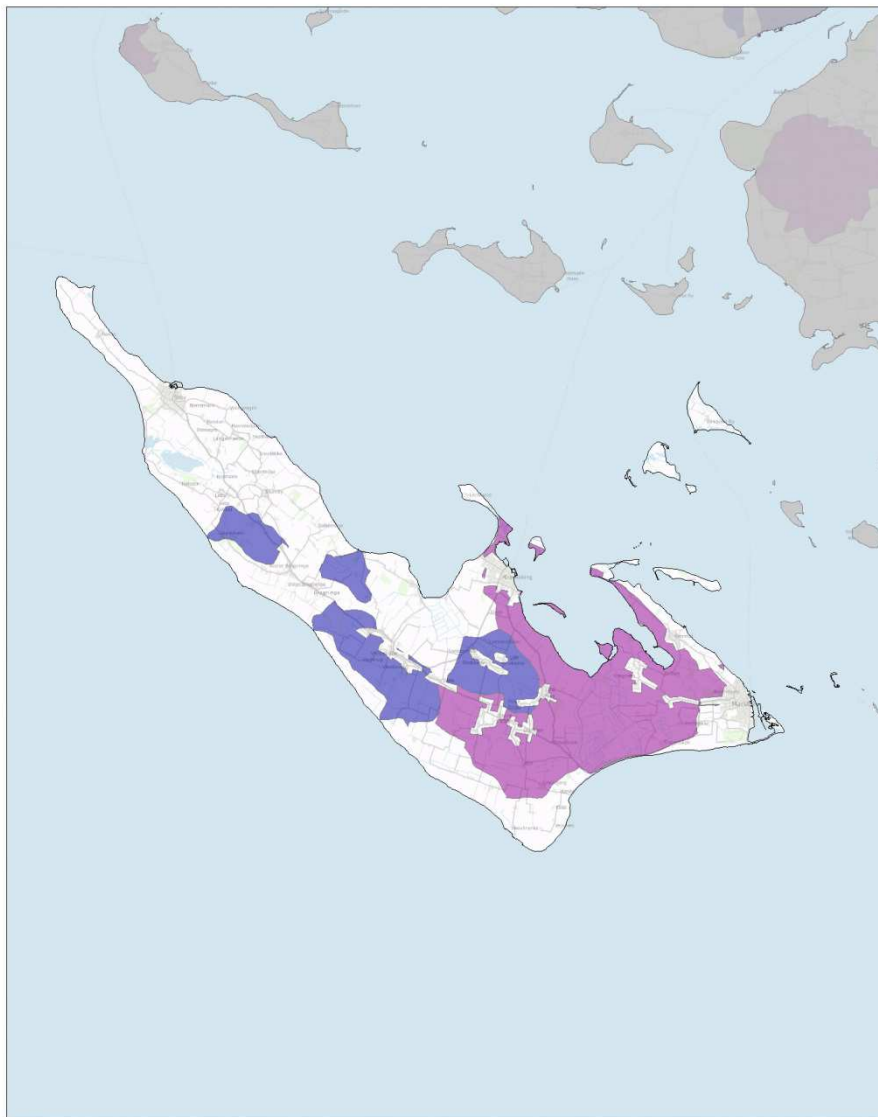


Figur 9. Langeland Kommune (482): Forbedret rensning af spildevandet fra ukloakerede ejendomme.

Ærø Kommune

Renseklasse

-  O - organisk stof
-  SO - skærpet krav organisk stof
-  OP - organisk stof og fosfor
-  SOP - skærpet krav organisk stof, fosfor og nitrifikation

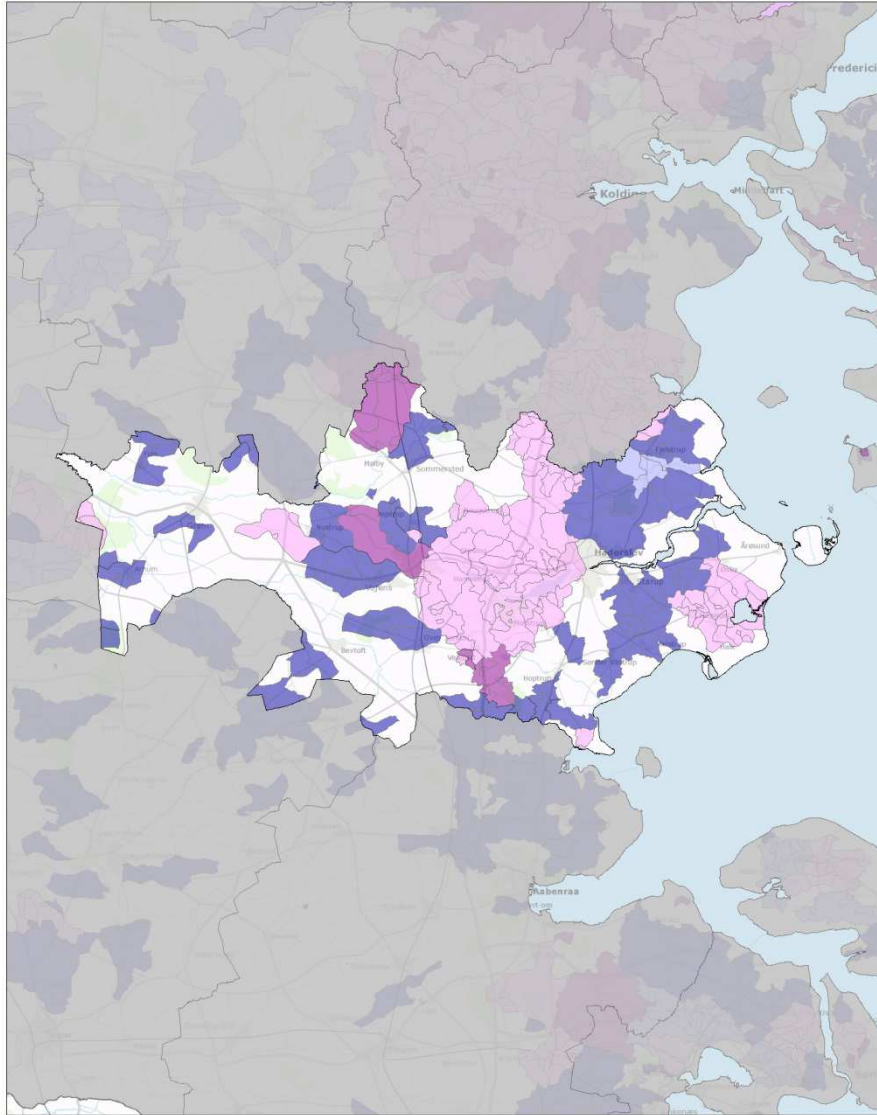


Figur 10. Ærø Kommune (492): Forbedret rensning af spildevandet fra ukloakerede ejendomme.

Haderslev Kommune

Renseklasse

- O - organisk stof
- SO - skærpet krav organisk stof
- OP - organisk stof og fosfor
- SOP - skærpet krav organisk stof, fosfor og nitrifikation

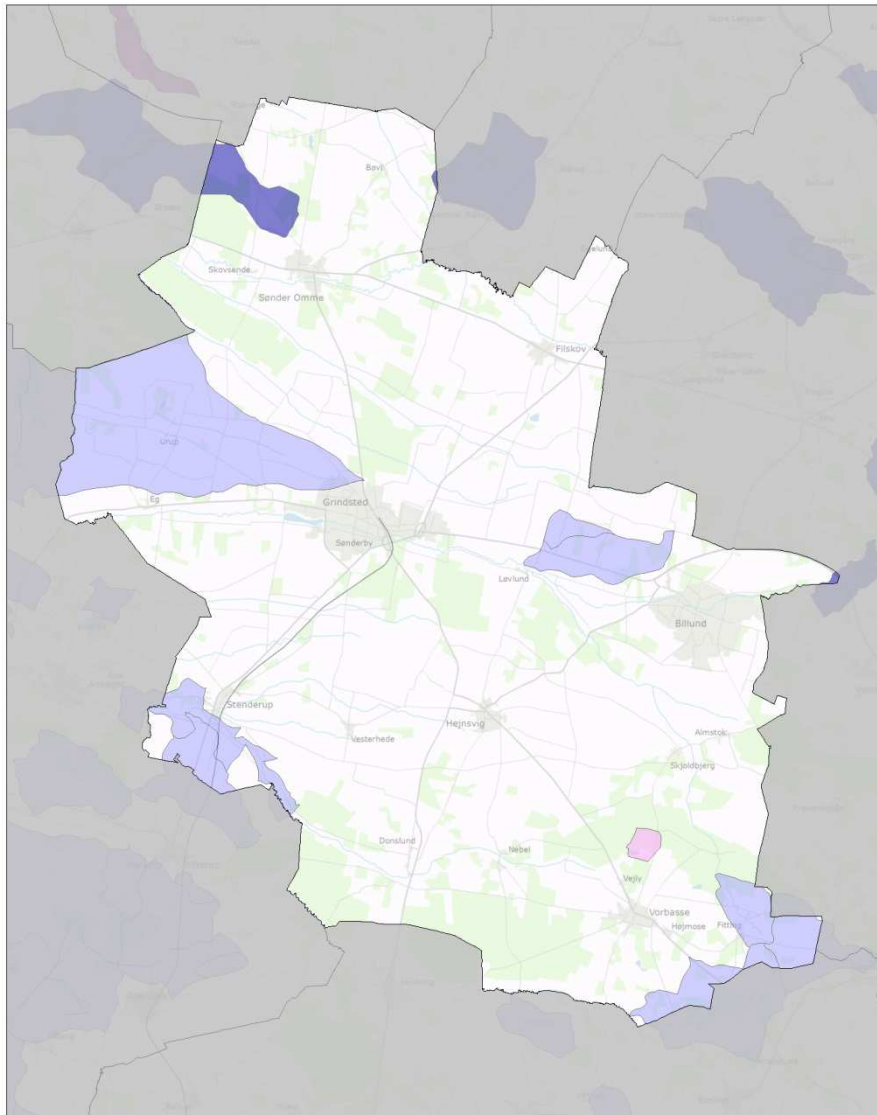


Figur 11. Haderslev Kommune (510): Forbedret rensning af spildevandet fra ukloakerede ejendomme.

Billund Kommune

Renseklasse

- O - organisk stof
- SO - skærpet krav organisk stof
- OP - organisk stof og fosfor
- SOP - skærpet krav organisk stof, fosfor og nitrifikation

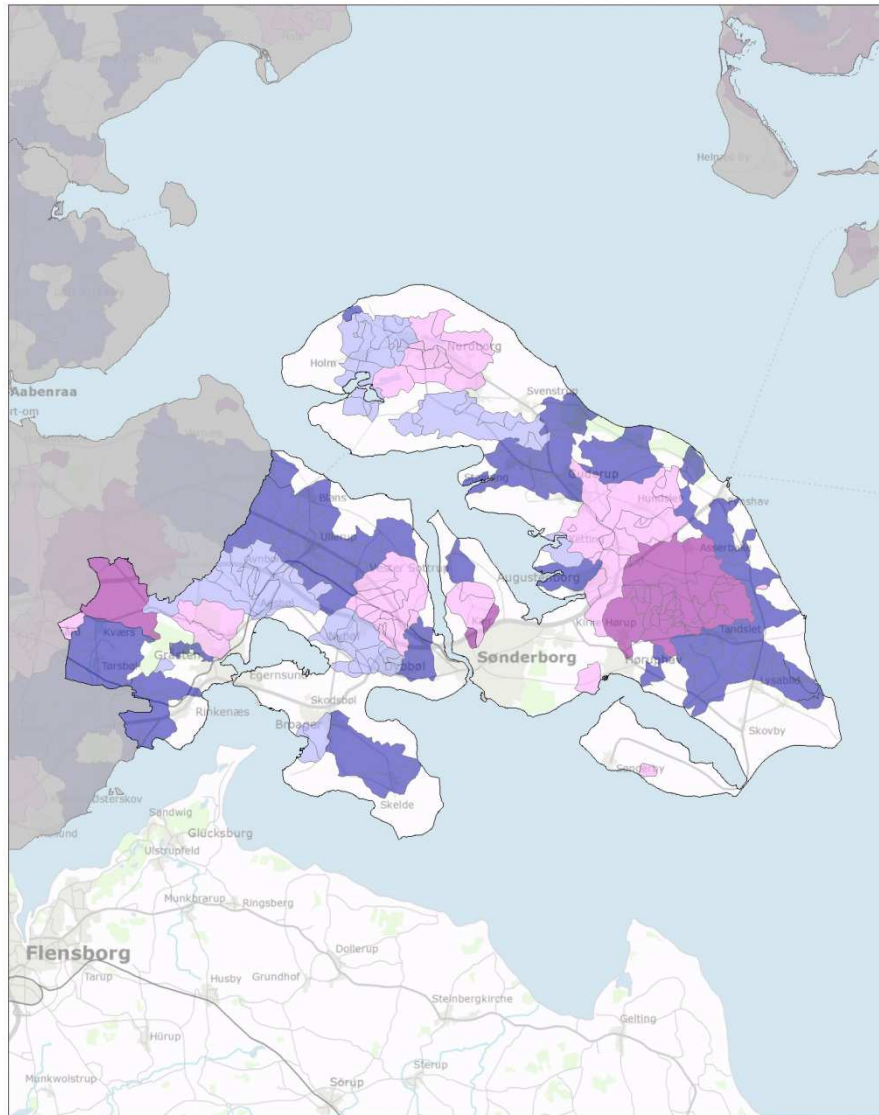


Figur 12. Billund Kommune (530): Forbedret rensning af spildevandet fra ukloakerede ejendomme.

Sønderborg Kommune

Renseklasse

-  O - organisk stof
-  SO - skærpet krav organisk stof
-  OP - organisk stof og fosfor
-  SOP - skærpet krav organisk stof, fosfor og nitrifikation

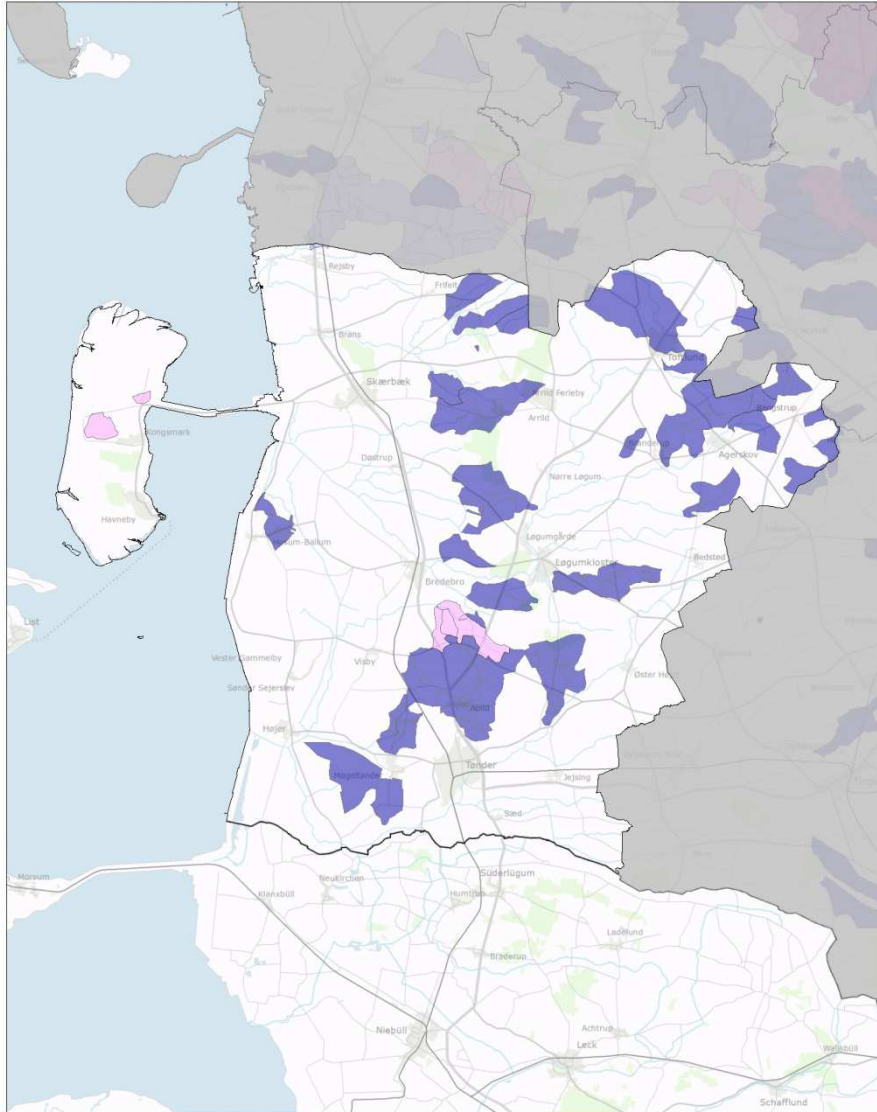


Figur 13. Sønderborg Kommune (540): Forbedret rensning af spildevandet fra ukloakerede ejendomme.

Tønder Kommune

Renseklasse

- O - organisk stof
- SO - skærpet krav organisk stof
- OP - organisk stof og fosfor
- SOP - skærpet krav organisk stof, fosfor og nitrifikation

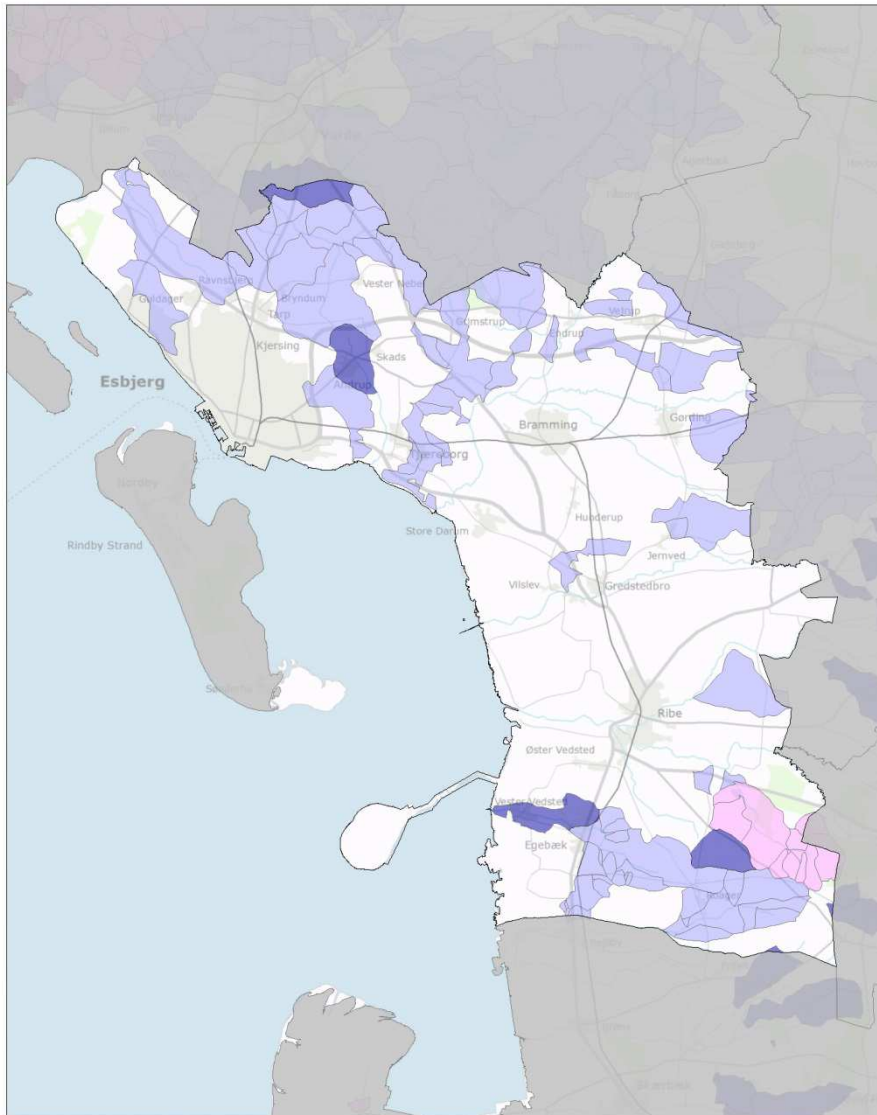


Figur 14. Tønder Kommune (550): Forbedret rensning af spildevandet fra ukloakerede ejendomme.

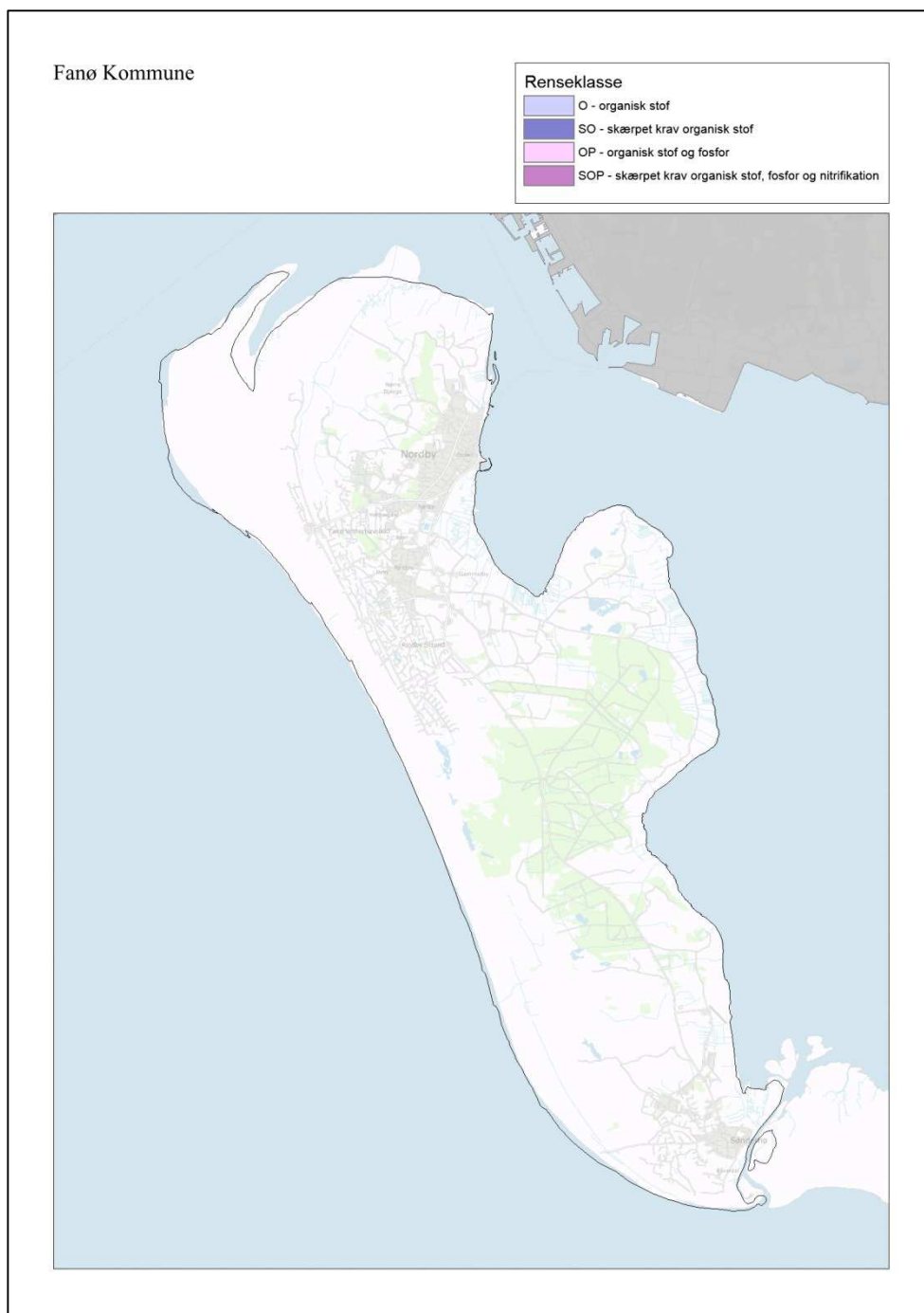
Esbjerg Kommune

Renseklasse

- O - organisk stof
- SO - skærpet krav organisk stof
- OP - organisk stof og fosfor
- SOP - skærpet krav organisk stof, fosfor og nitrifikation



Figur 15. Esbjerg Kommune (561): Forbedret rensning af spildevandet fra ukloakerede ejendomme.

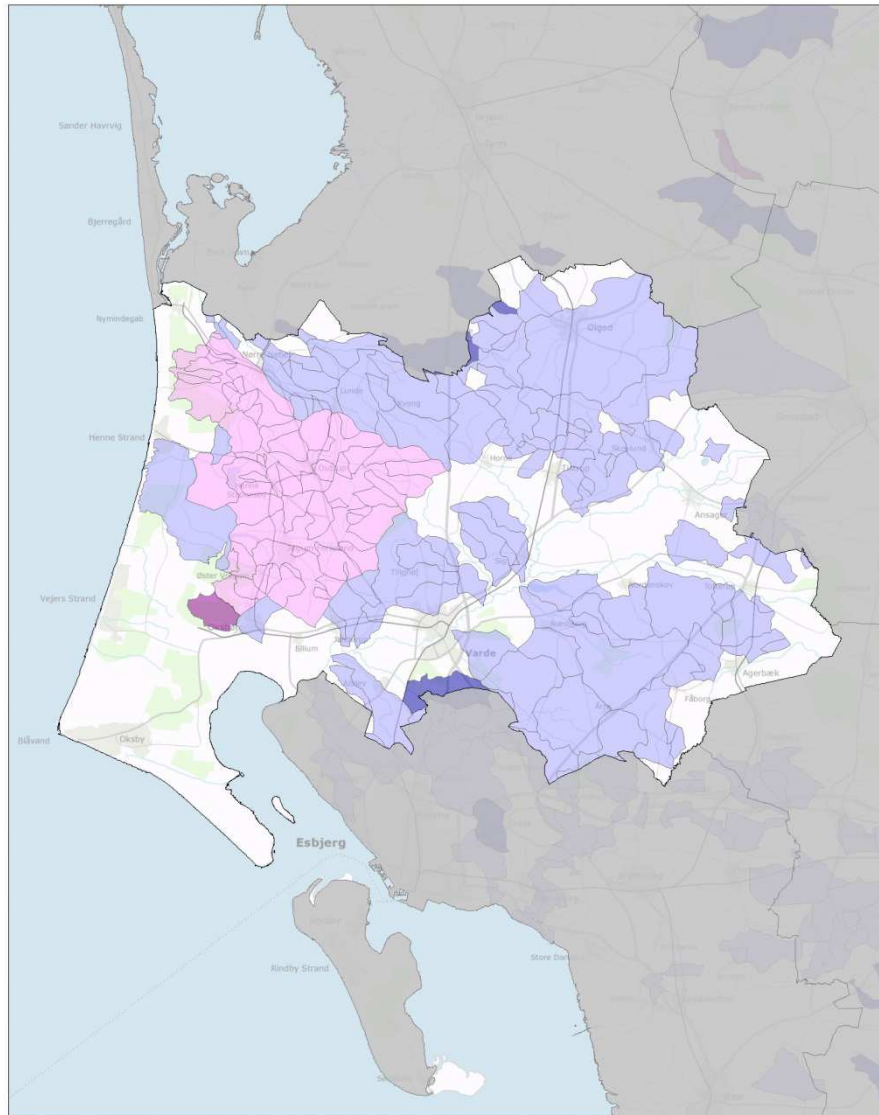


Figur 16. Fanø Kommune (563): Forbedret rensning af spildevandet fra ukloakerede ejendomme.

Varde Kommune

Renseklasse

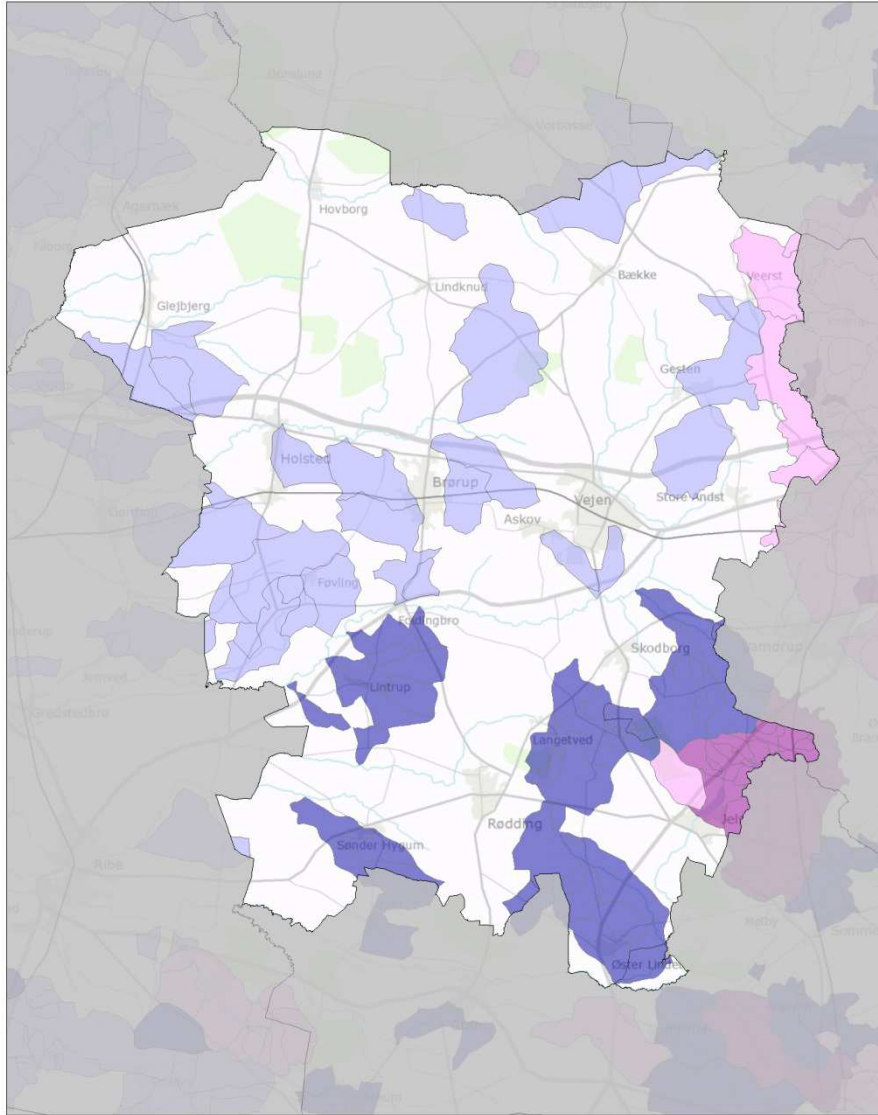
- O - organisk stof
- SO - skærpet krav organisk stof
- OP - organisk stof og fosfor
- SOP - skærpet krav organisk stof, fosfor og nitrifikation



Figur 17. Varde Kommune (573): Forbedret rensning af spildevandet fra ukloakerede ejendomme.

Vejen Kommune

| Renseklasse | |
|---|---|
|  | O - organisk stof |
|  | SO - skærpet krav organisk stof |
|  | OP - organisk stof og fosfor |
|  | SOP - skærpet krav organisk stof, fosfor og nitrifikation |

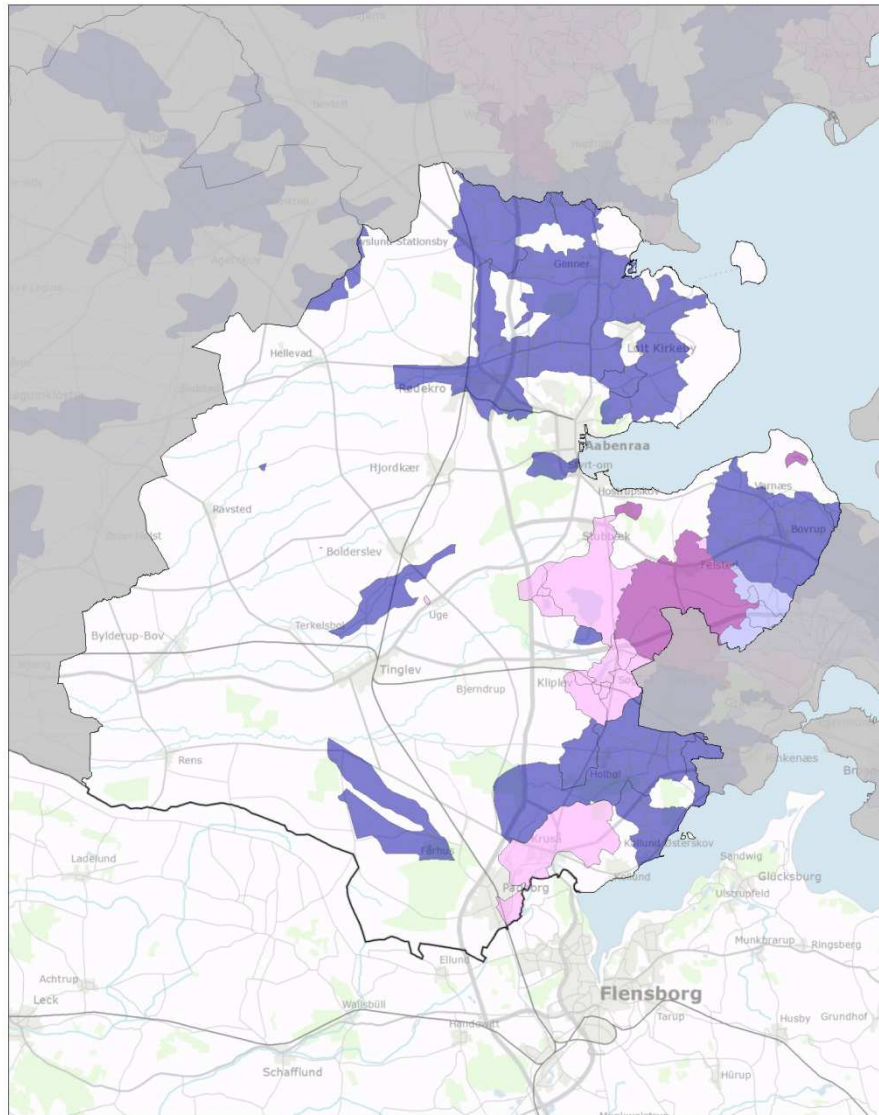


Figur 18. Vejen Kommune (575): Forbedret rensning af spildevandet fra ukloakerede ejendomme.

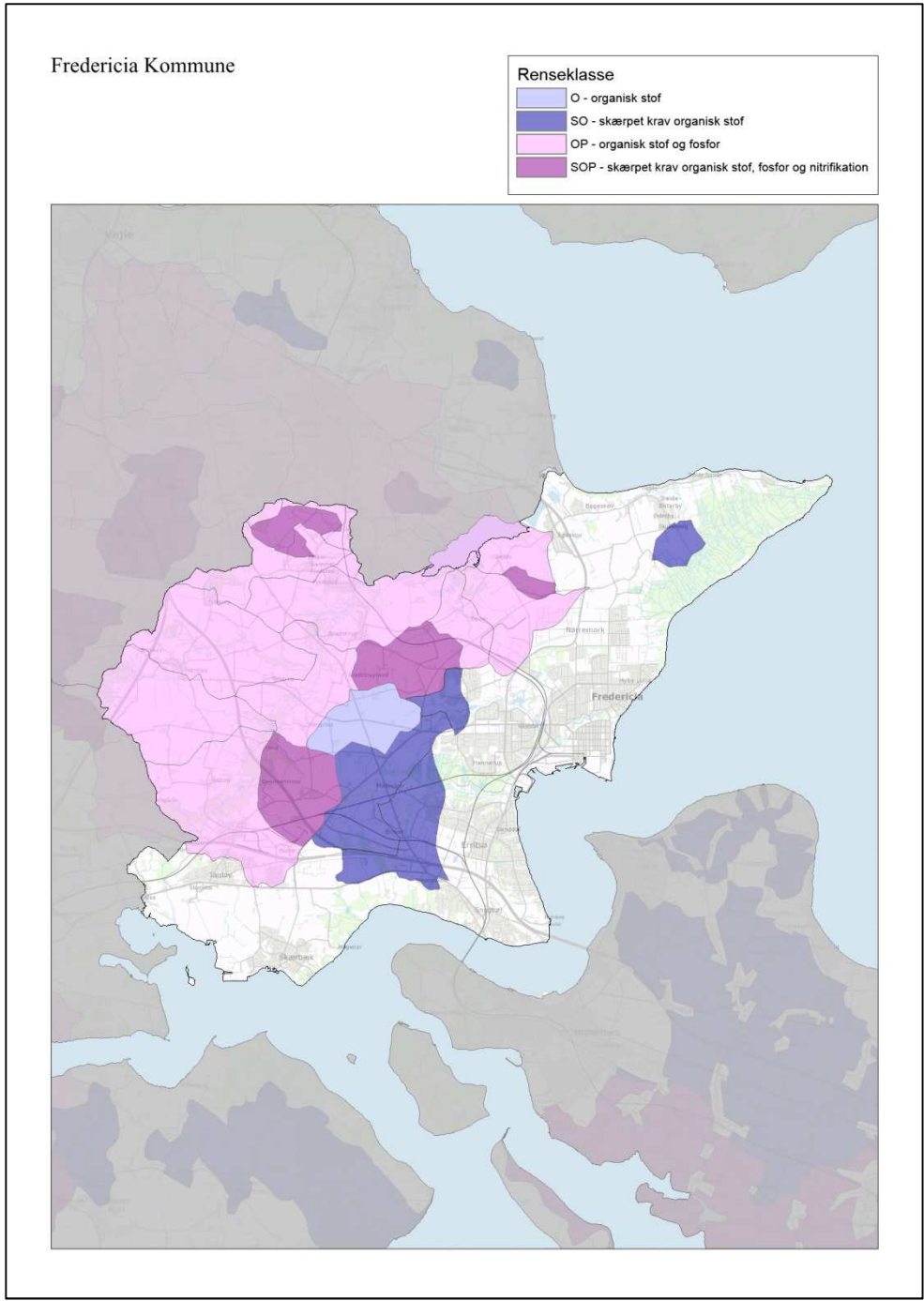
Aabenraa Kommune

Renseklasse

-  O - organisk stof
-  SO - skærpet krav organisk stof
-  OP - organisk stof og fosfor
-  SOP - skærpet krav organisk stof, fosfor og nitrifikation



Figur 19. Aabenraa Kommune (580): Forbedret rensning af spildevandet fra ukloakerede ejendomme.

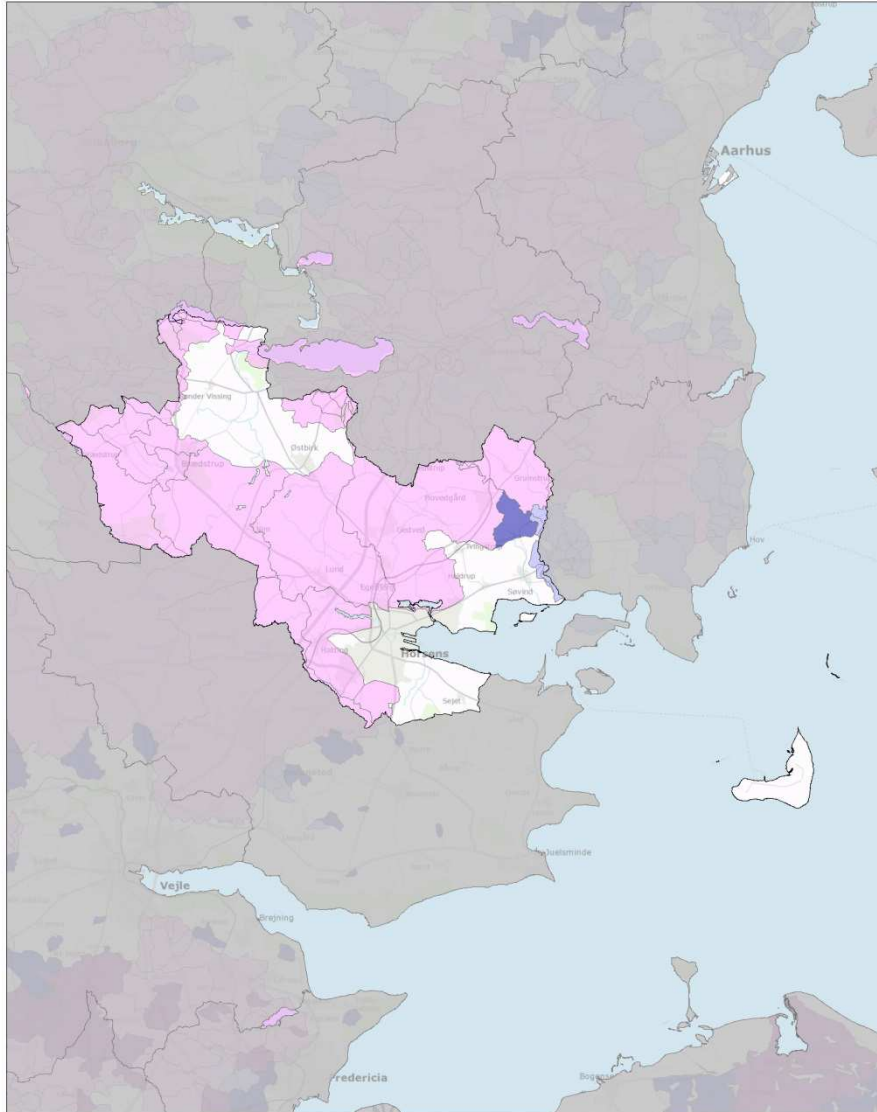


Figur 20. Fredericia Kommune (607): Forbedret rensning af spildevandet fra ukloakerede ejendomme.

Horsens Kommune

Renseklasse

-  O - organisk stof
-  SO - skærpet krav organisk stof
-  OP - organisk stof og fosfor
-  SOP - skærpet krav organisk stof, fosfor og nitrifikation

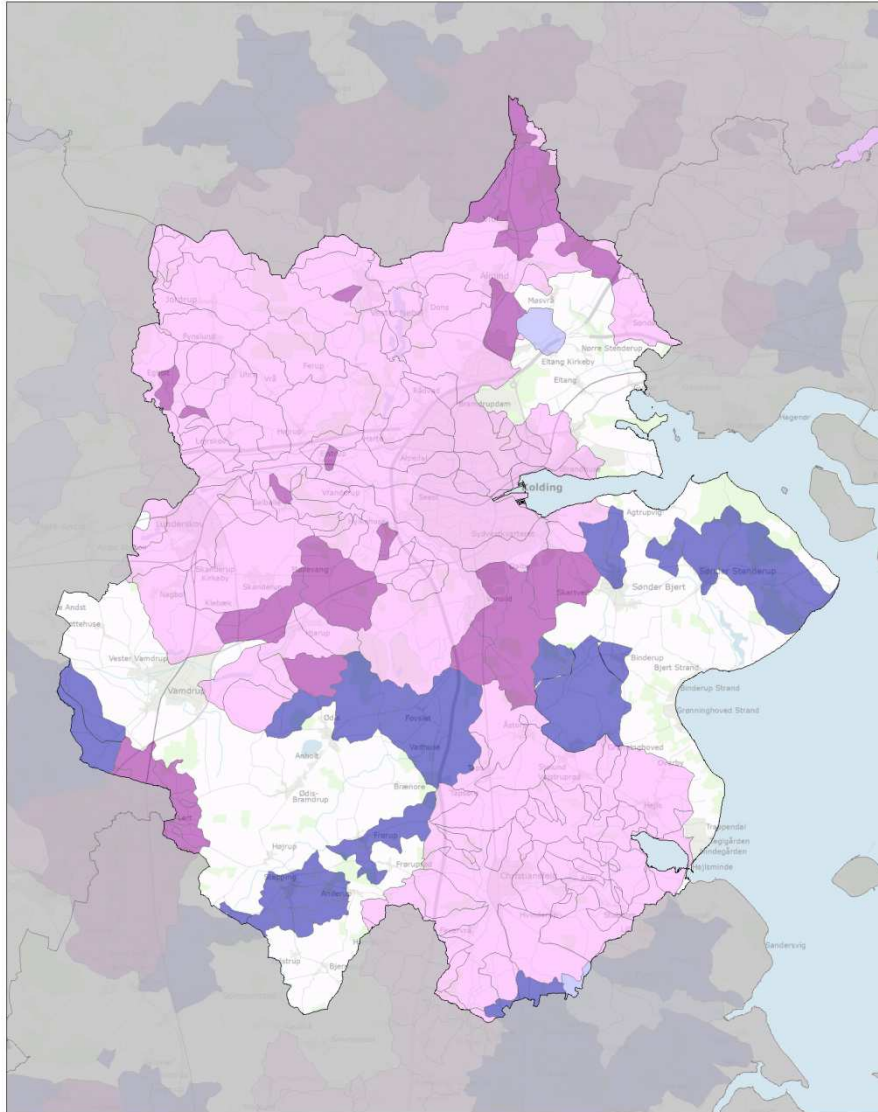


Figur 21. Horsens Kommune (660): Forbedret rensning af spildevandet fra ukloakerede ejendomme.

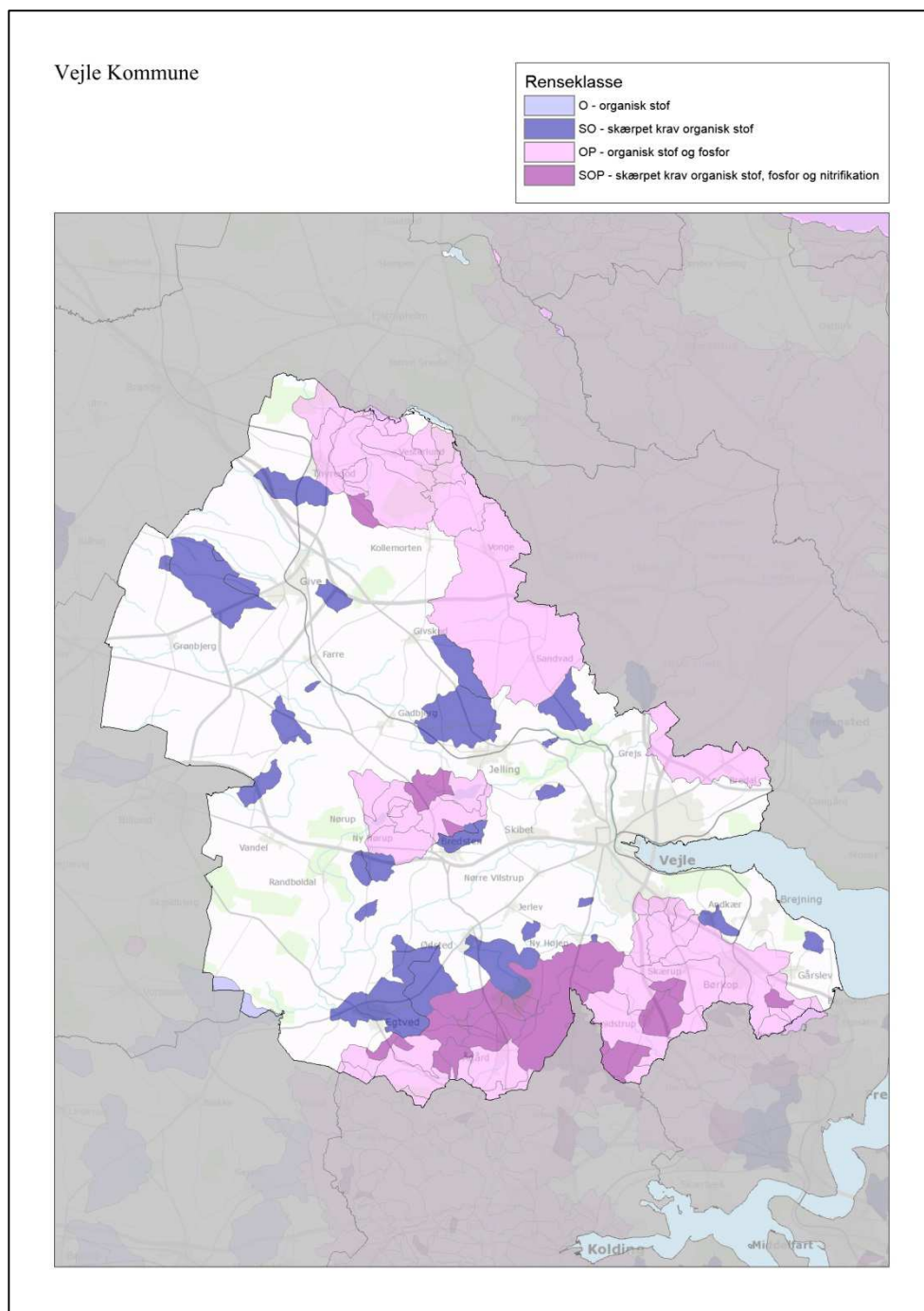
Kolding Kommune

Renseklasse

- O - organisk stof
- SO - skærpet krav organisk stof
- OP - organisk stof og fosfor
- SOP - skærpet krav organisk stof, fosfor og nitrifikation



Figur 22. Kolding Kommune (621): Forbedret rensning af spildevandet fra ukloakerede ejendomme.

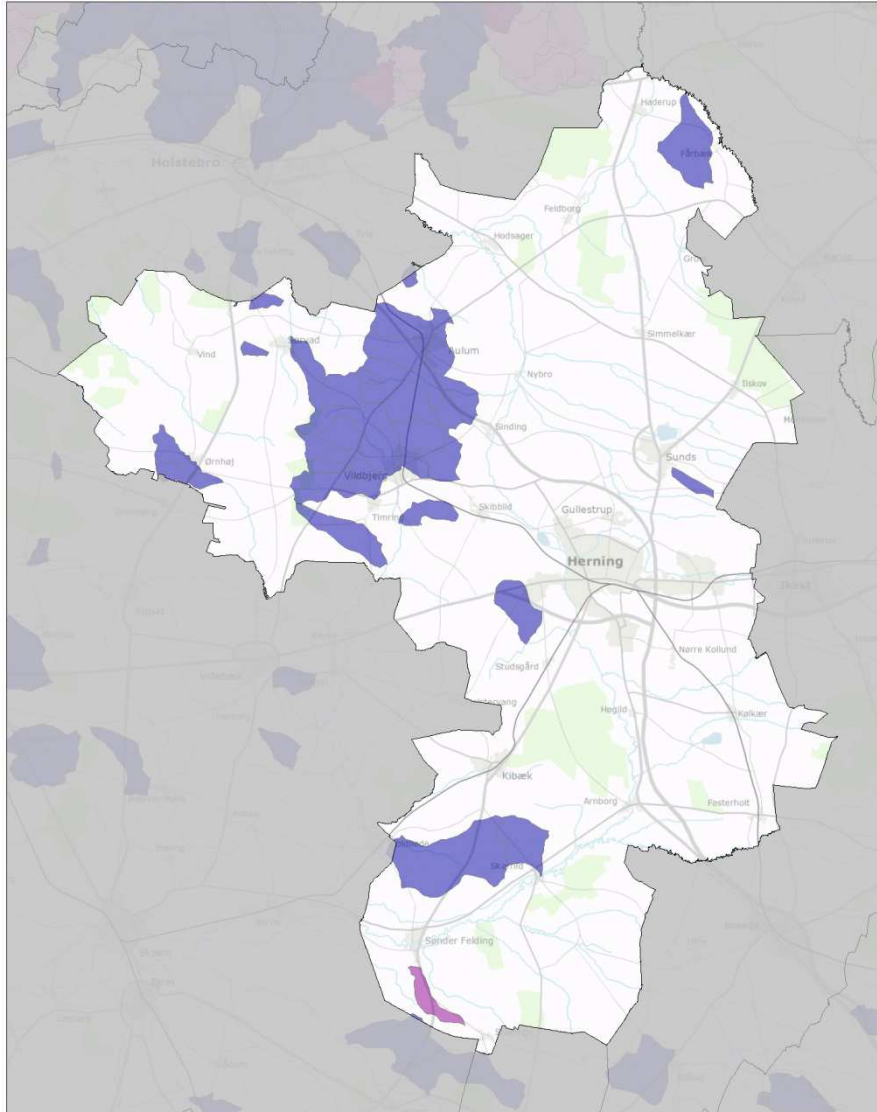


Figur 23. Vejle Kommune (630): Forbedret rensning af spildevandet fra ukloakerede ejendomme.

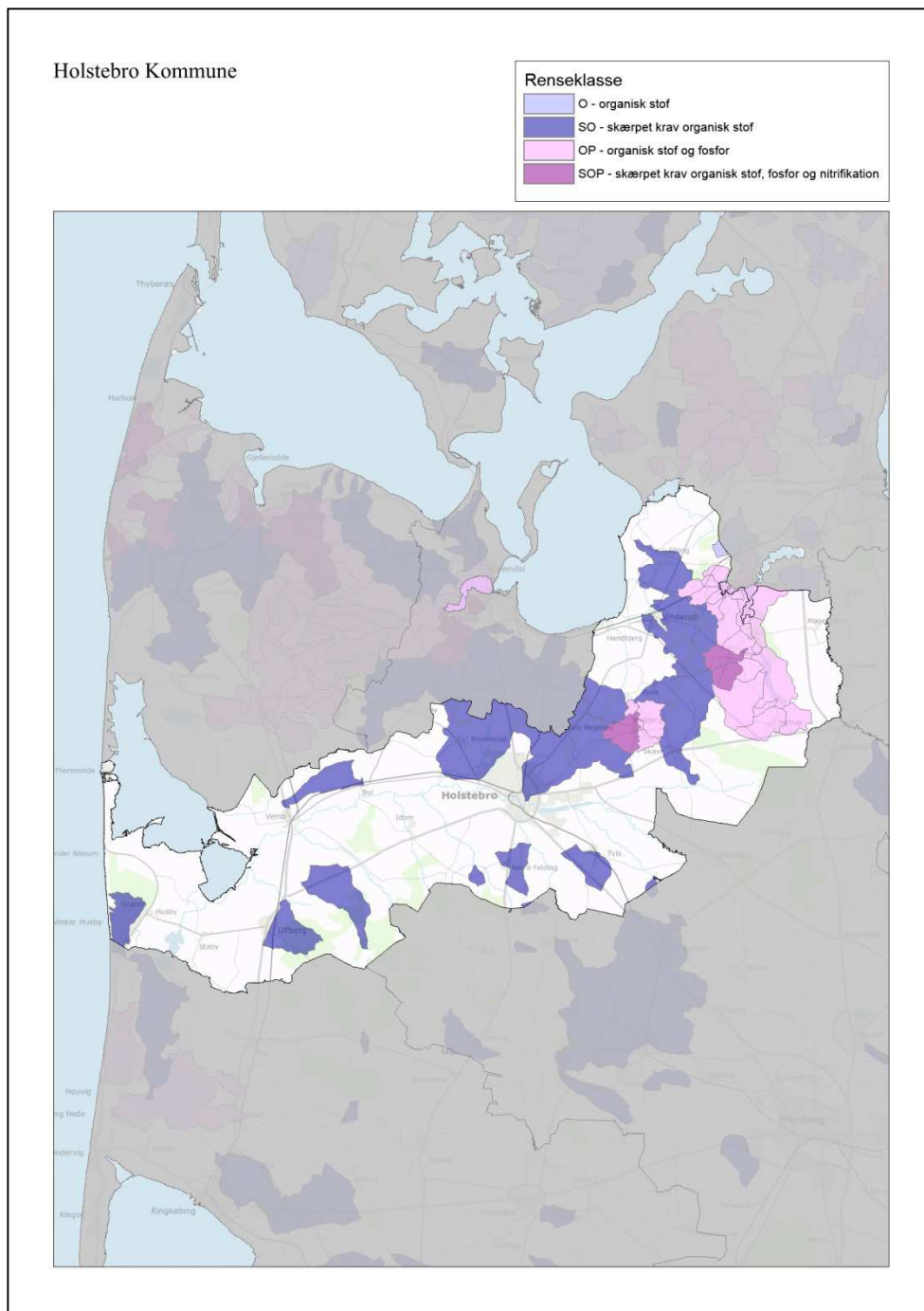
Herning Kommune

Renseklasse

- O - organisk stof
- SO - skærpet krav organisk stof
- OP - organisk stof og fosfor
- SOP - skærpet krav organisk stof, fosfor og nitrifikation



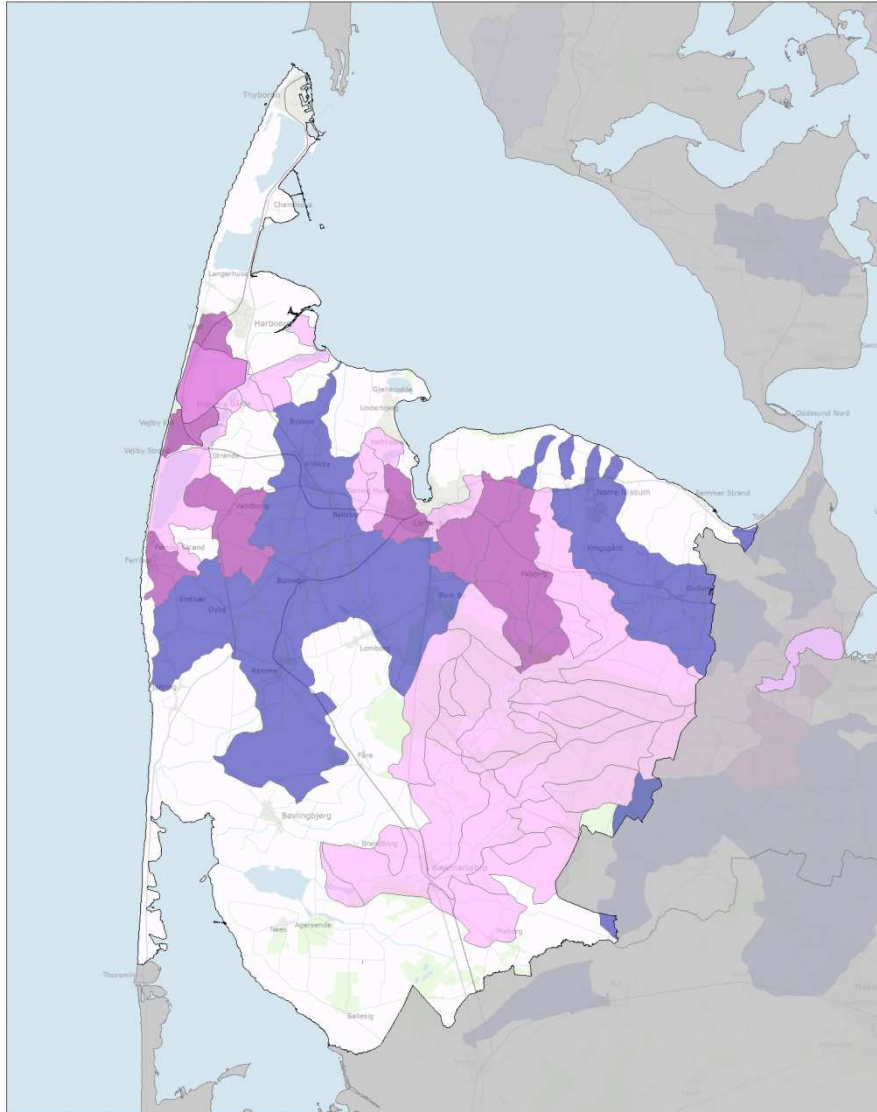
Figur 24. Herning Kommune (657): Forbedret rensning af spildevandet fra ukloakerede ejendomme.



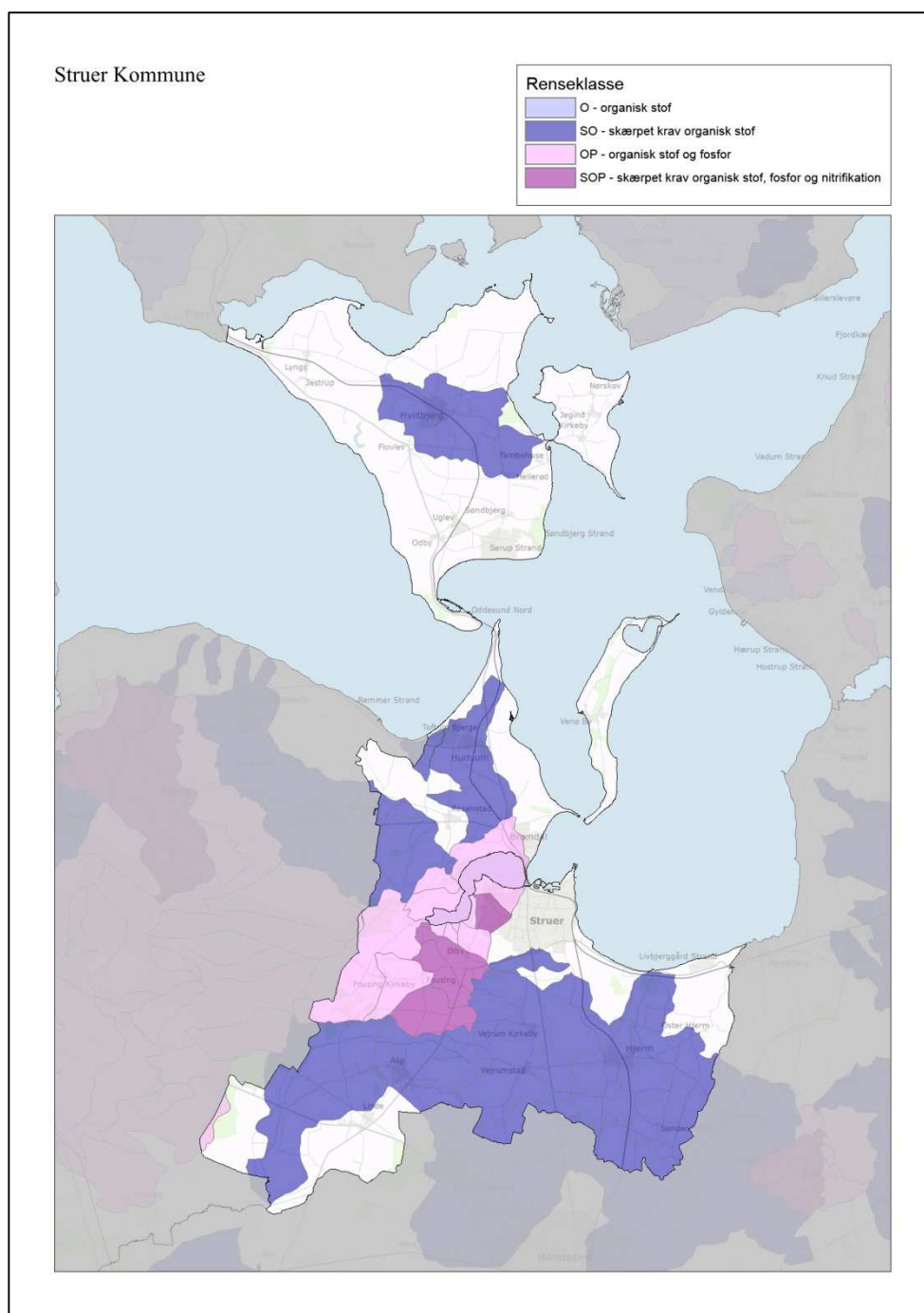
Figur 25. Holstebro Kommune (661): Forbedret rensning af spildevandet fra ukloakerede ejendomme.

Lemvig Kommune

| Renseklasse | |
|---|---|
|  | O - organisk stof |
|  | SO - skærpet krav organisk stof |
|  | OP - organisk stof og fosfor |
|  | SOP - skærpet krav organisk stof, fosfor og nitrifikation |



Figur 26. Lemvig Kommune (665): Forbedret rensning af spildevandet fra ukloakerede ejendomme.

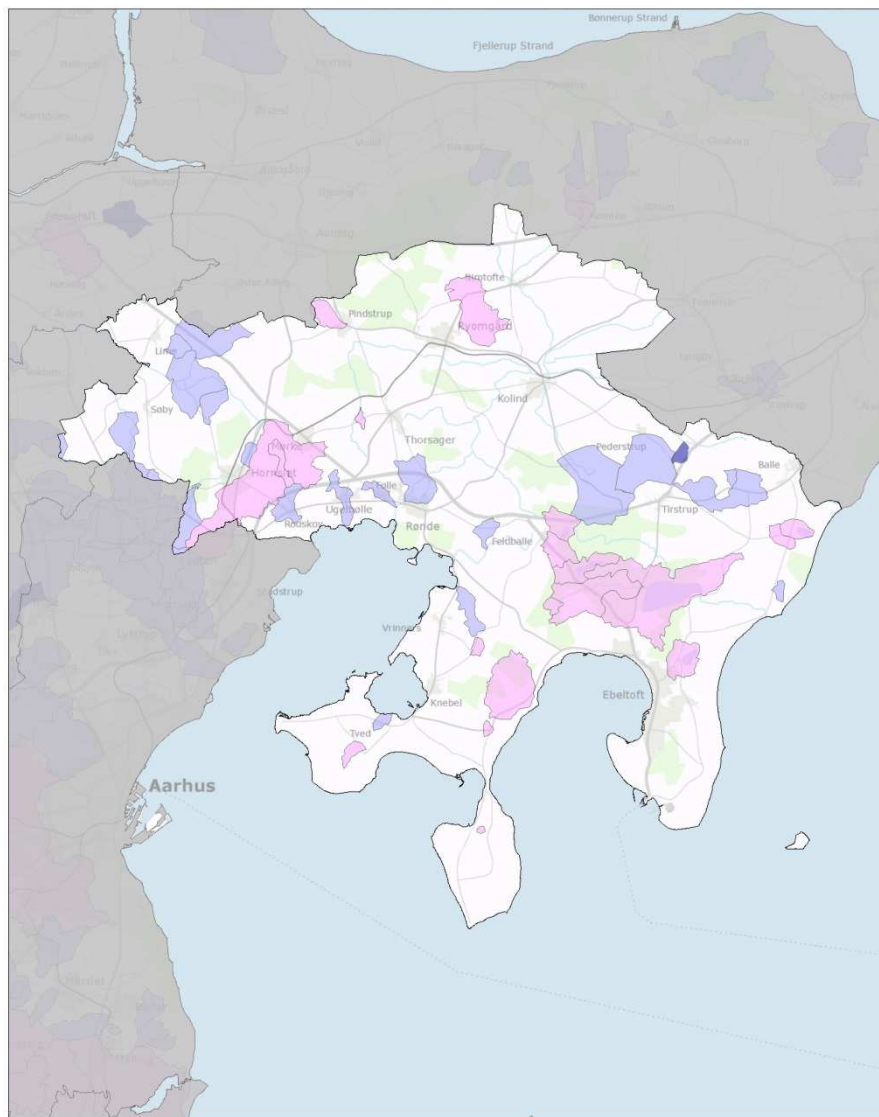


Figur 27. Struer Kommune (671): Forbedret rensning af spildevandet fra ukloakerede ejendomme.

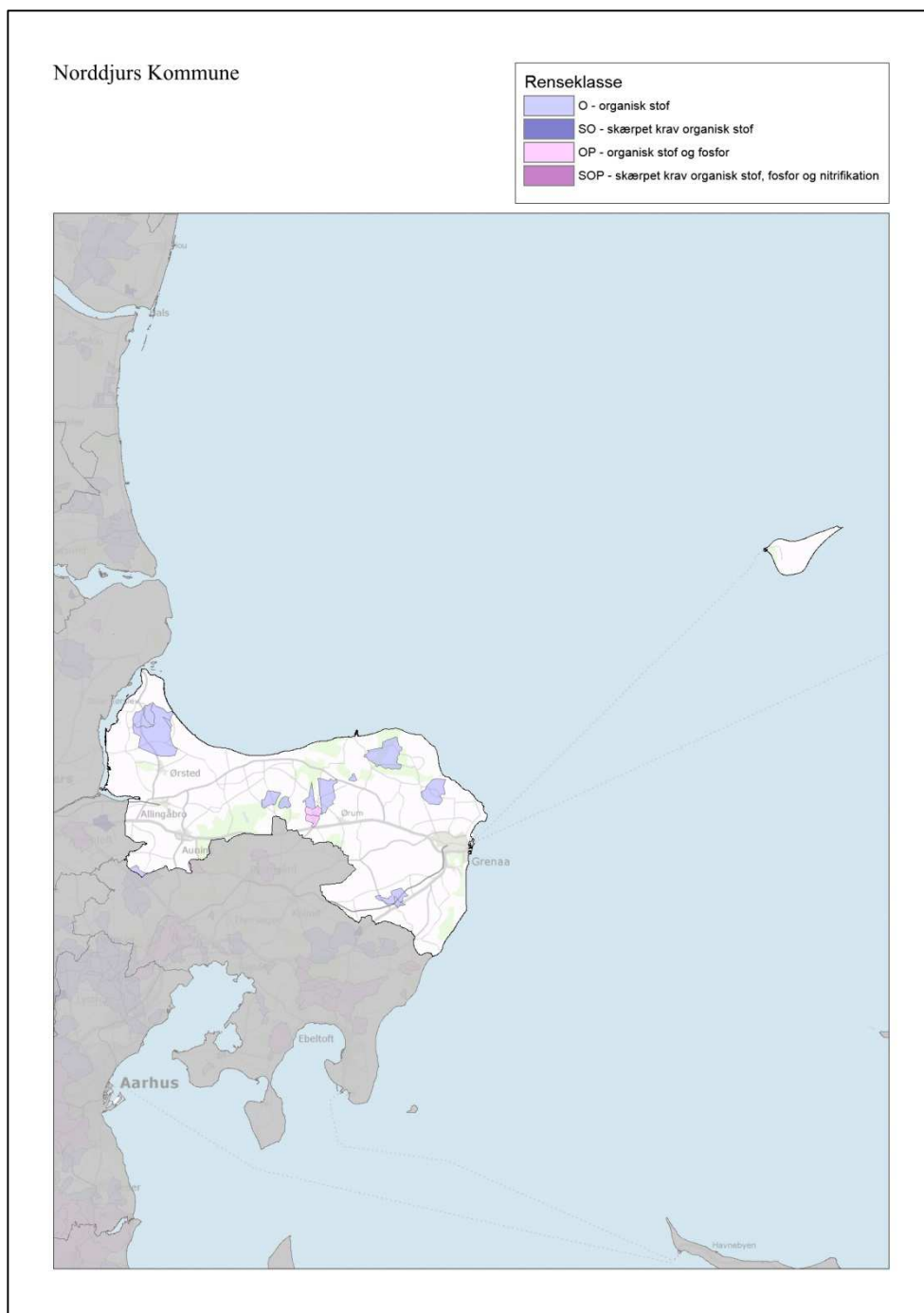
Syddjurs Kommune

Renseklasse

- O - organisk stof
- SO - skærpet krav organisk stof
- OP - organisk stof og fosfor
- SOP - skærpet krav organisk stof, fosfor og nitrifikation



Figur 28. Syddjurs Kommune (706): Forbedret rensning af spildevandet fra ukloakerede ejendomme.

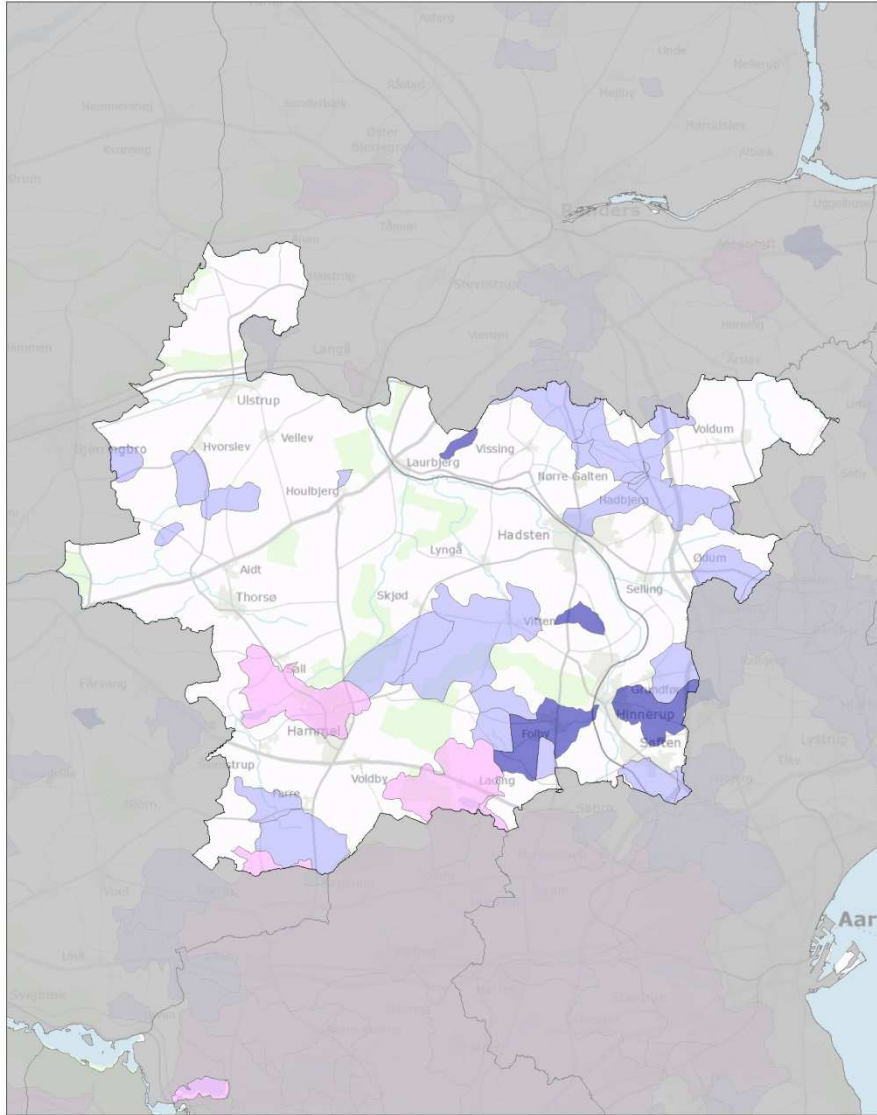


Figur 29. Norddjurs Kommune (707): Forbedret rensning af spildevandet fra ukloakerede ejendomme.

Favrskov Kommune

Renseklasse

- O - organisk stof
- SO - skærpet krav organisk stof
- OP - organisk stof og fosfor
- SOP - skærpet krav organisk stof, fosfor og nitrifikation

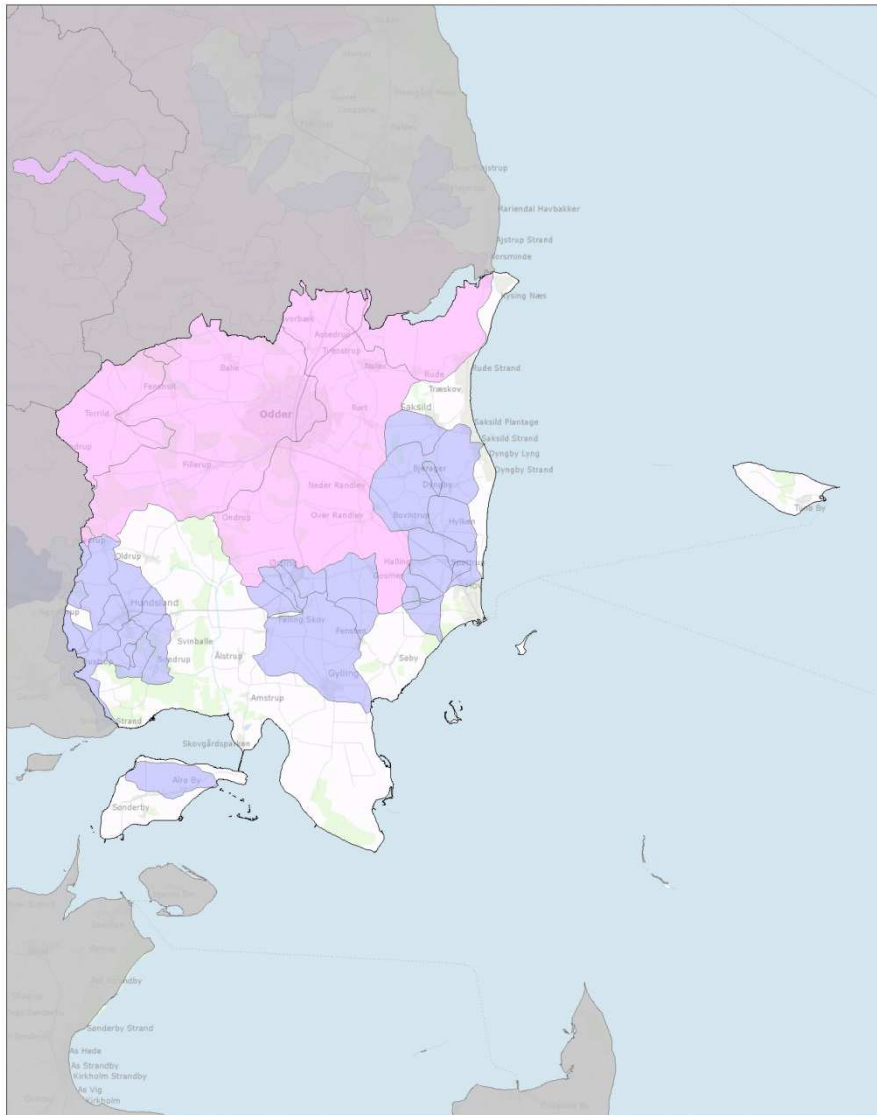


Figur 30. Favrskov Kommune (710): Forbedret rensning af spildevandet fra ukloakerede ejendomme.

Odder Kommune

Renseklasse

- O - organisk stof
- SO - skærpet krav organisk stof
- OP - organisk stof og fosfor
- SOP - skærpet krav organisk stof, fosfor og nitrifikation

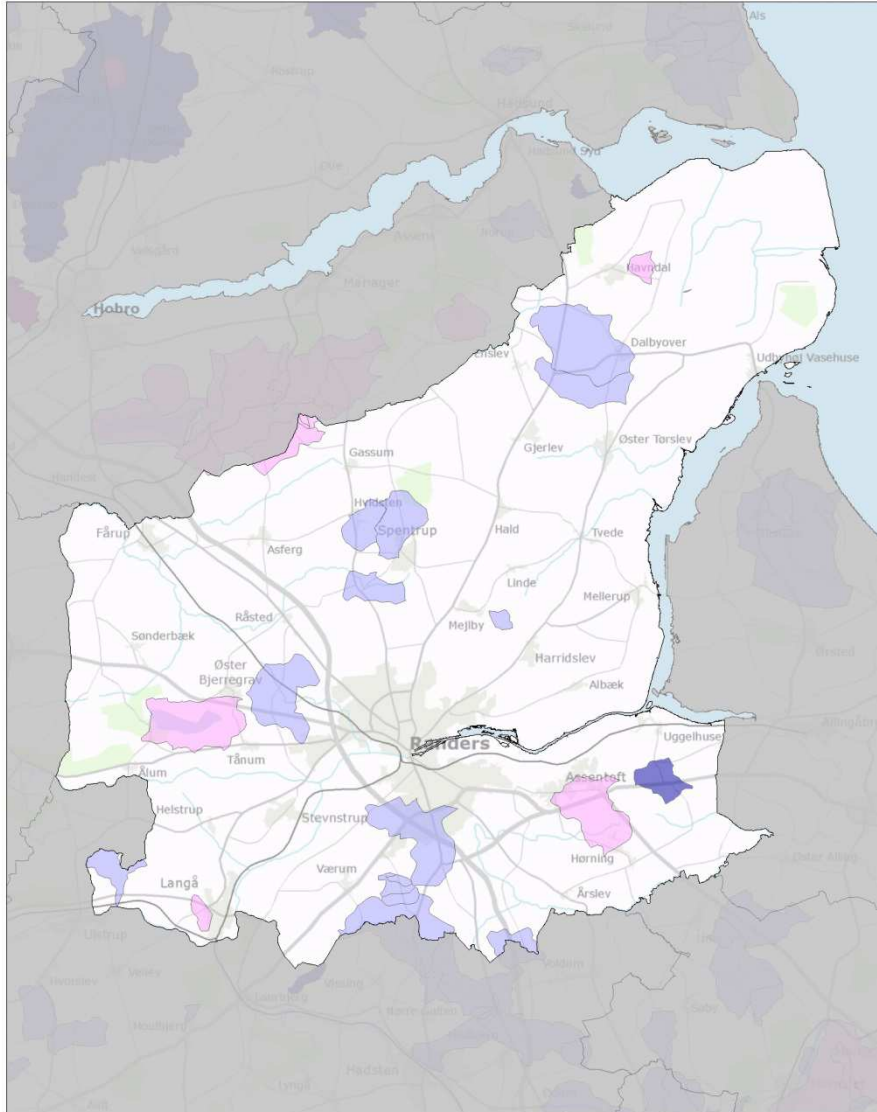


Figur 31. Odder Kommune (727): Forbedret rensning af spildevandet fra ukloakerede ejendomme.

Randers Kommune

Renseklasse

- O - organisk stof
- SO - skærpet krav organisk stof
- OP - organisk stof og fosfor
- SOP - skærpet krav organisk stof, fosfor og nitrifikation

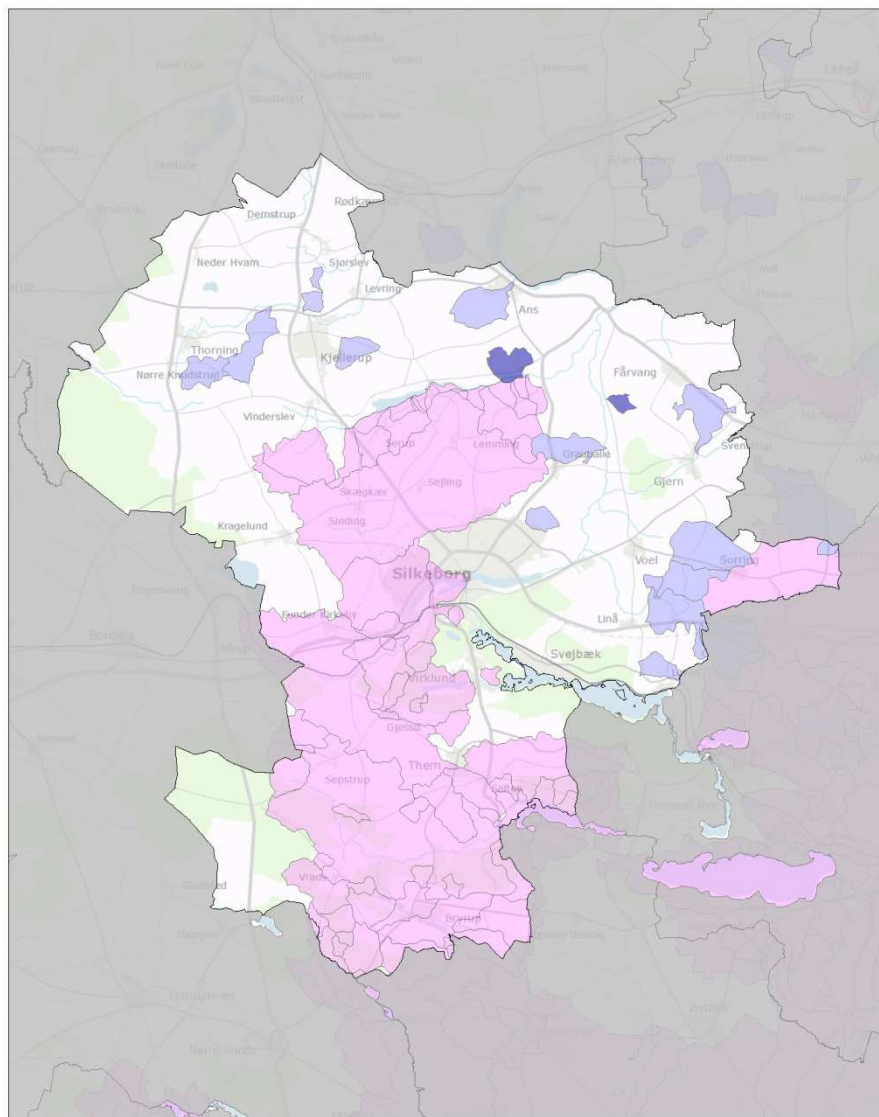


Figur 32. Randers Kommune (730): Forbedret rensning af spildevandet fra ukloakerede ejendomme.

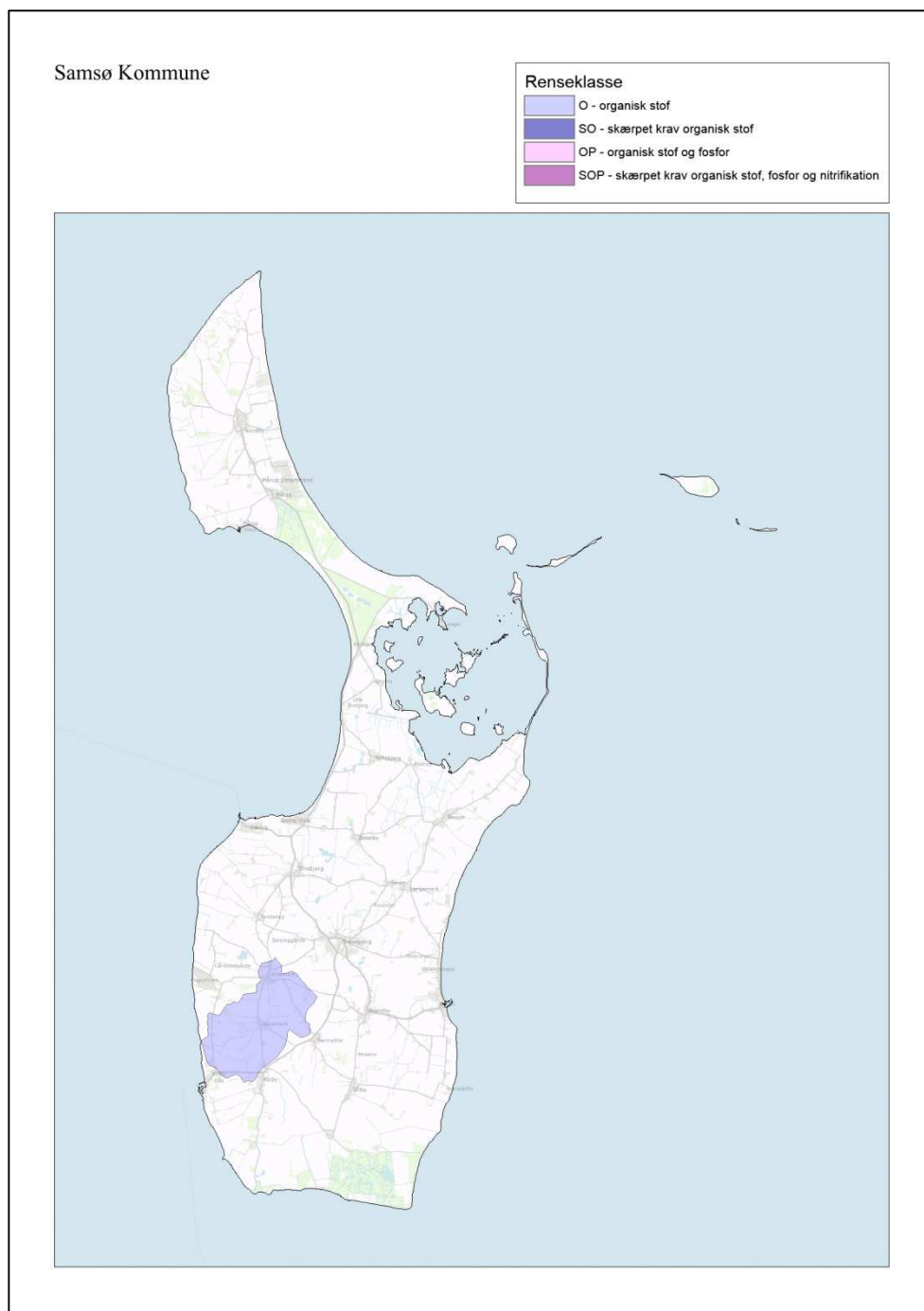
Silkeborg Kommune

Renseklasse

- O - organisk stof
- SO - skærpet krav organisk stof
- OP - organisk stof og fosfor
- SOP - skærpet krav organisk stof, fosfor og nitrifikation



Figur 33. Silkeborg Kommune (740): Forbedret rensning af spildevandet fra ukloakerede ejendomme.

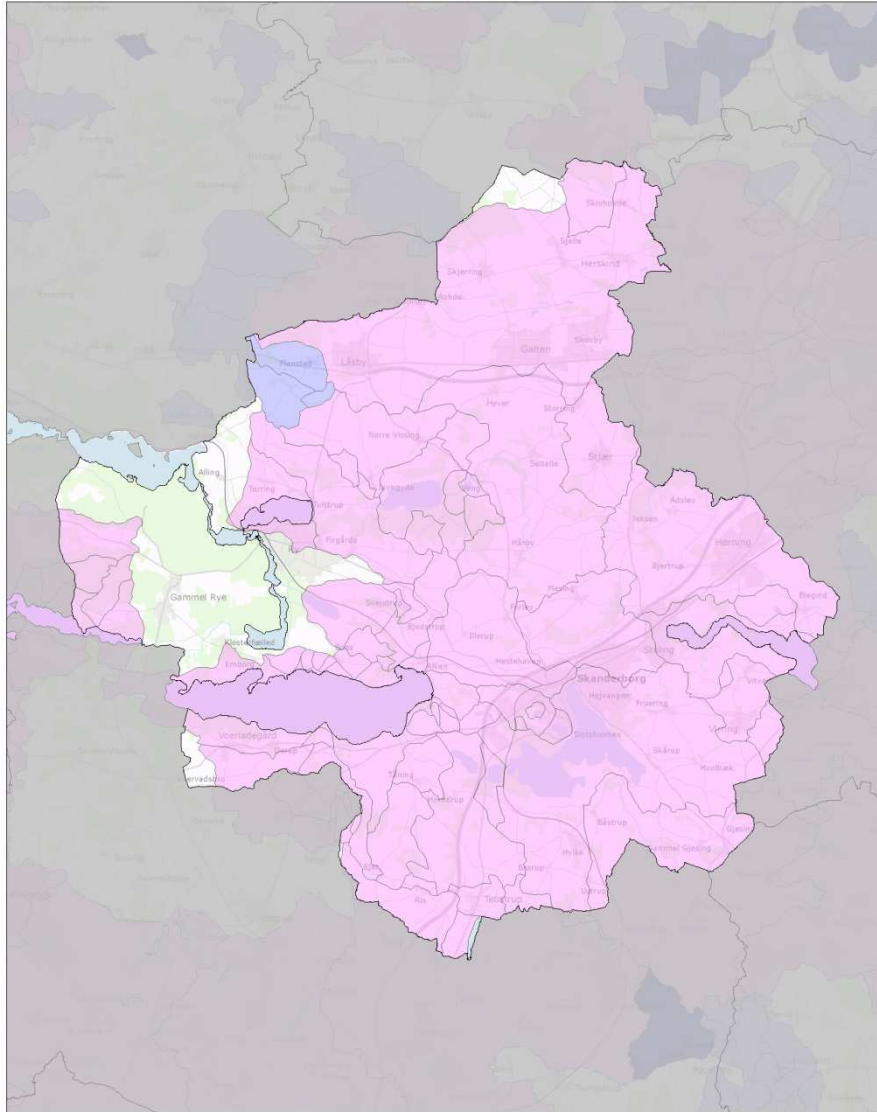


Figur 34. Samsø Kommune (741): Forbedret rensning af spildevandet fra ukloakerede ejendomme.

Skanderborg Kommune

Renseklasse

-  O - organisk stof
-  SO - skærpet krav organisk stof
-  OP - organisk stof og fosfor
-  SOP - skærpet krav organisk stof, fosfor og nitrifikation

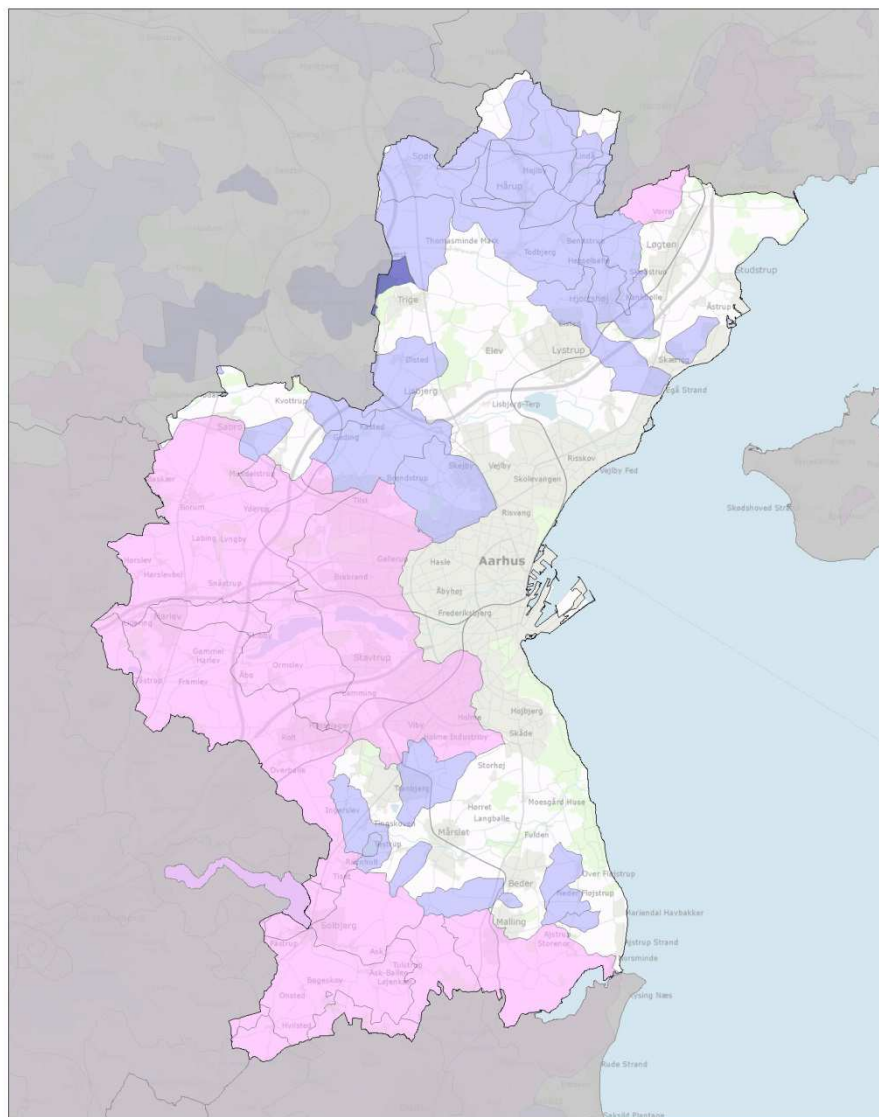


Figur 35. Skanderborg Kommune (746): Forbedret rensning af spildevandet fra ukloakerede ejendomme.

Århus Kommune

Renseklasse

- O - organisk stof
- SO - skærpet krav organisk stof
- OP - organisk stof og fosfor
- SOP - skærpet krav organisk stof, fosfor og nitrifikation

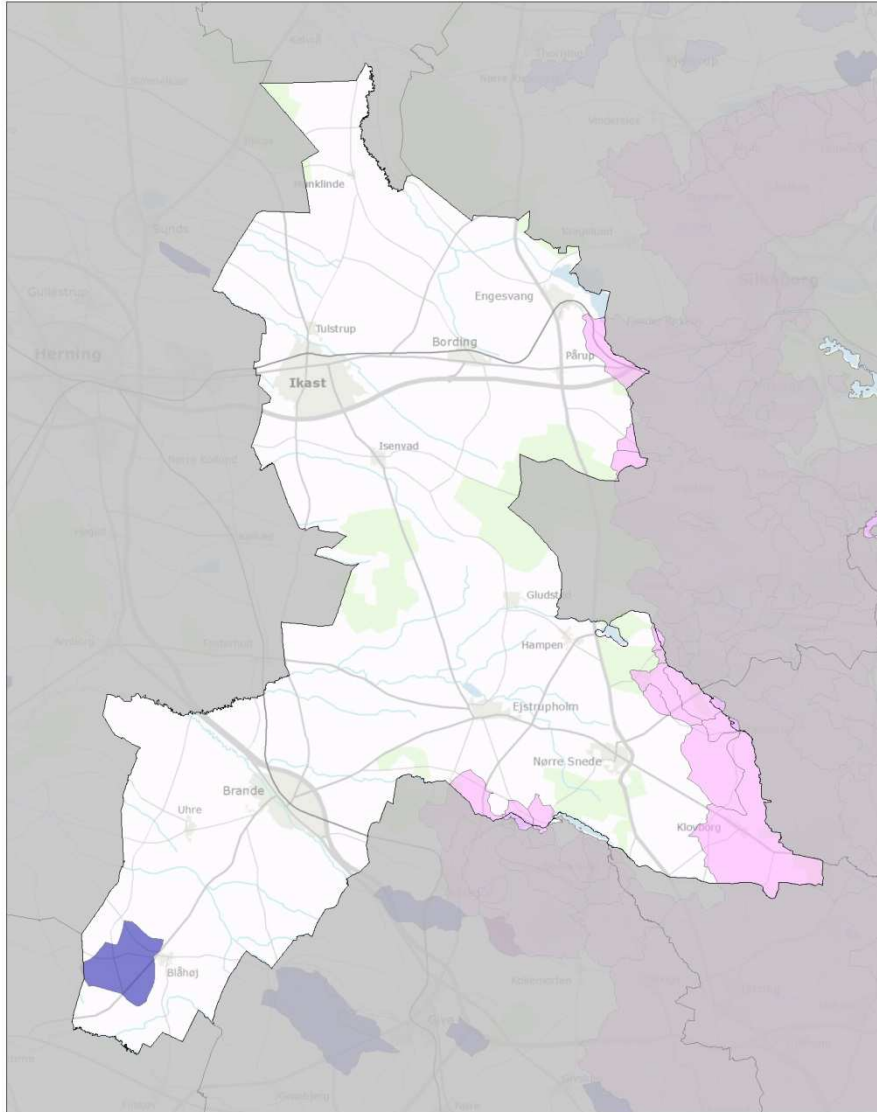


Figur 36. Århus Kommune (751): Forbedret rensning af spildevandet fra ukloakerede ejendomme.

Ikast-Brande Kommune

Rensklasse

- O - organisk stof
- SO - skærpet krav organisk stof
- OP - organisk stof og fosfor
- SOP - skærpet krav organisk stof, fosfor og nitrifikation

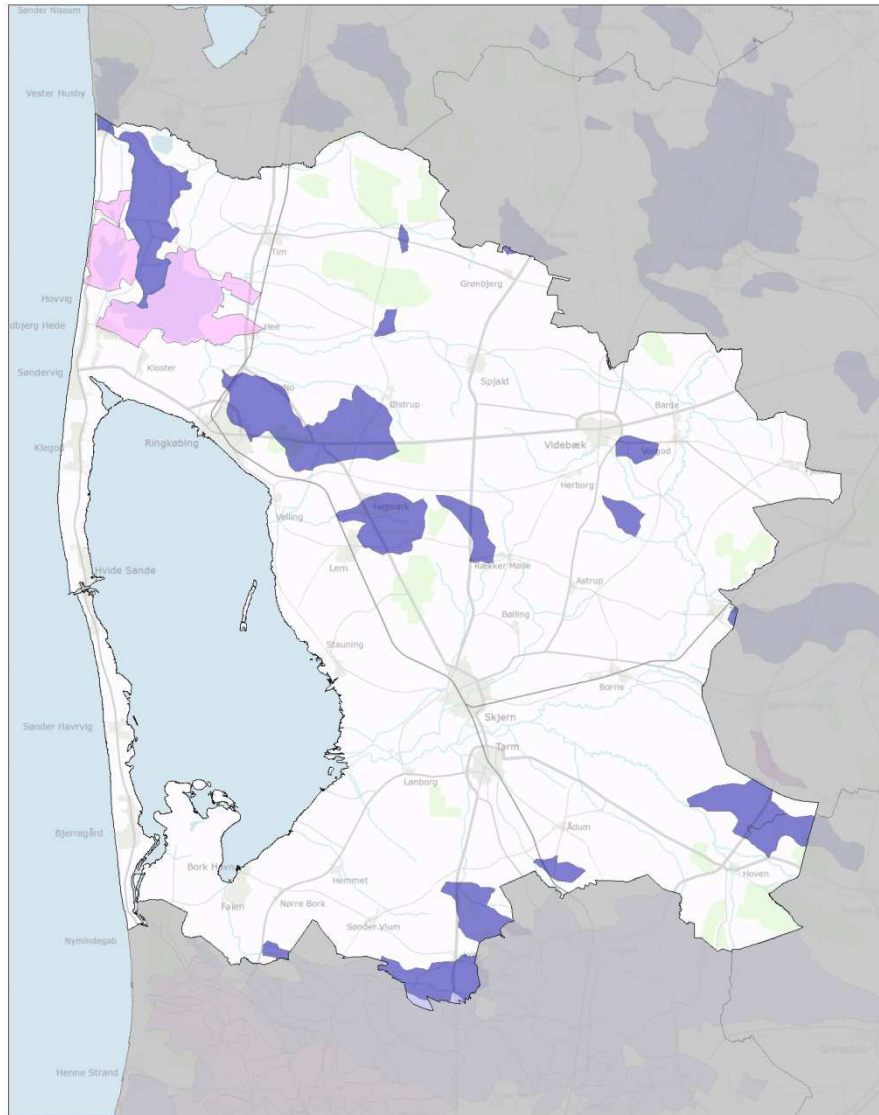


Figur 37. Ikast-Brande Kommune (756): Forbedret rensning af spildevandet fra ukloakerede ejendomme.

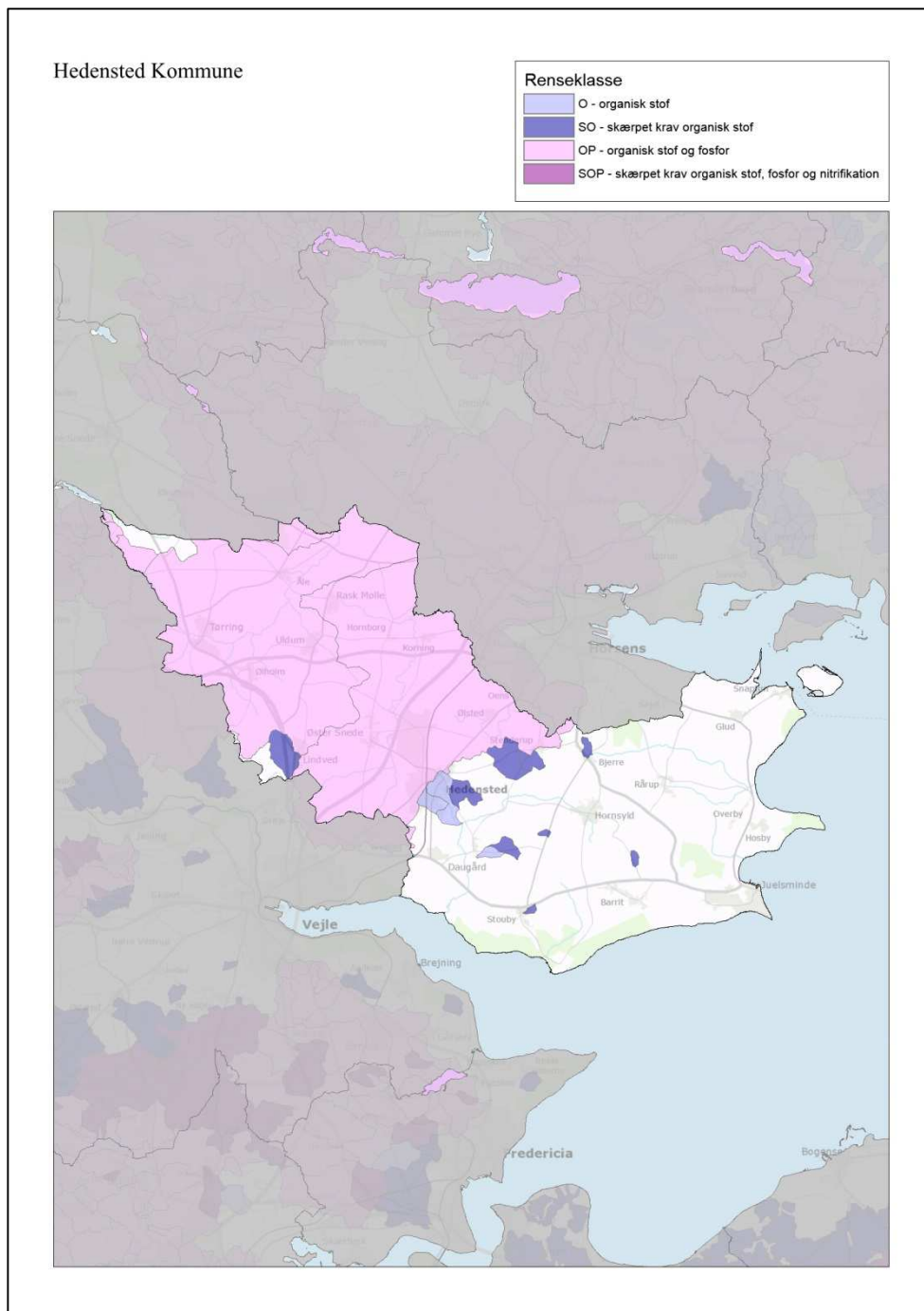
Ringkøbing-Skjern Kommune

Renseklasse

- O - organisk stof
- SO - skærpet krav organisk stof
- OP - organisk stof og fosfor
- SOP - skærpet krav organisk stof, fosfor og nitrifikation



Figur 38. Ringkøbing-Skjern Kommune (760): Forbedret rensning af spildevandet fra ukloakerede ejendomme.

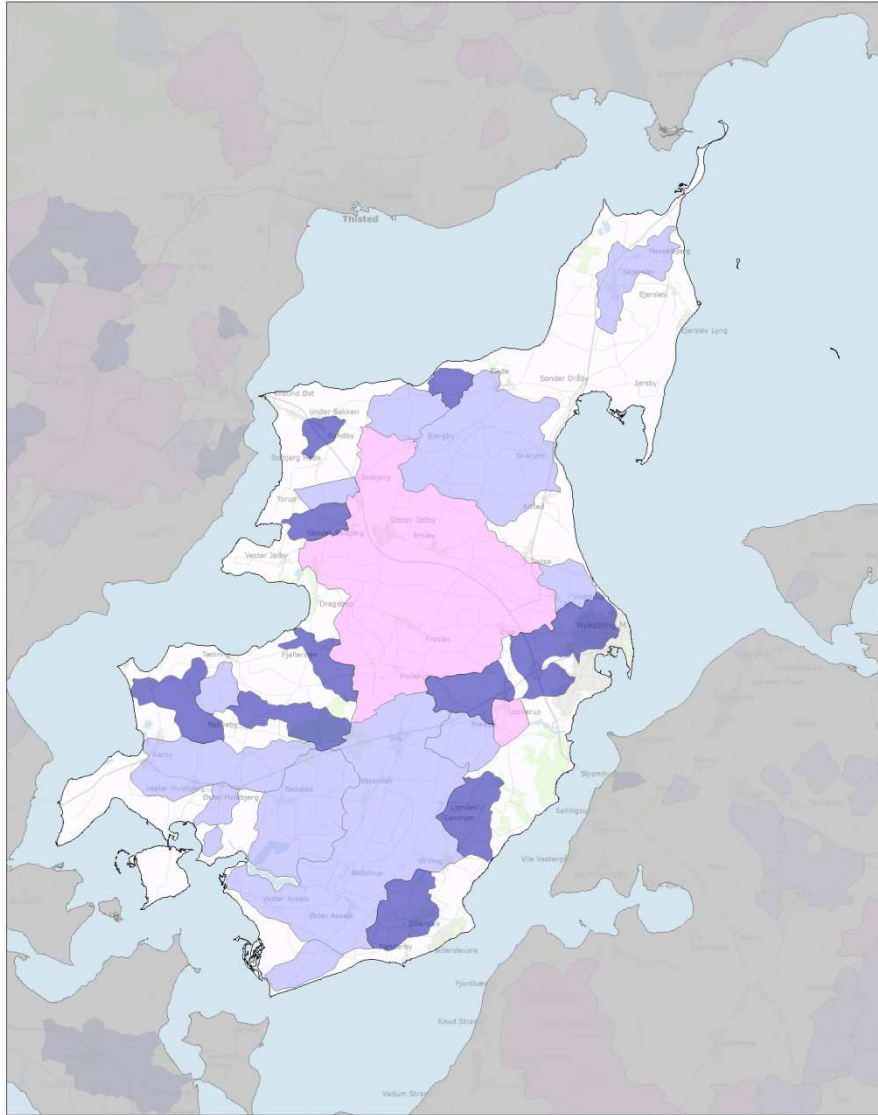


Figur 39. Hedensted Kommune (766): Forbedret rensning af spildevandet fra ukloakerede ejendomme.

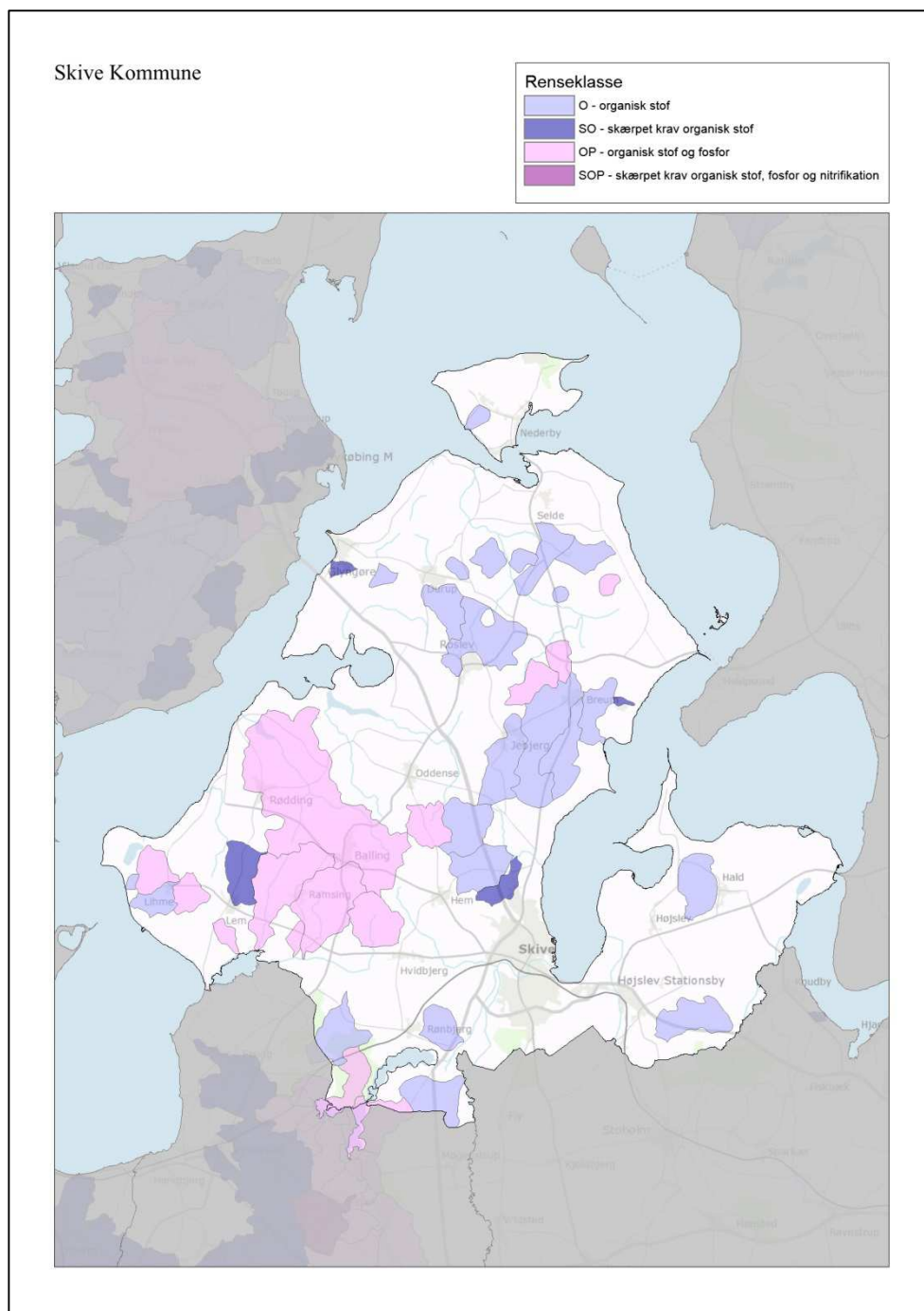
Morsø Kommune

Renseklasse

- O - organisk stof
- SO - skærpet krav organisk stof
- OP - organisk stof og fosfor
- SOP - skærpet krav organisk stof, fosfor og nitrifikation



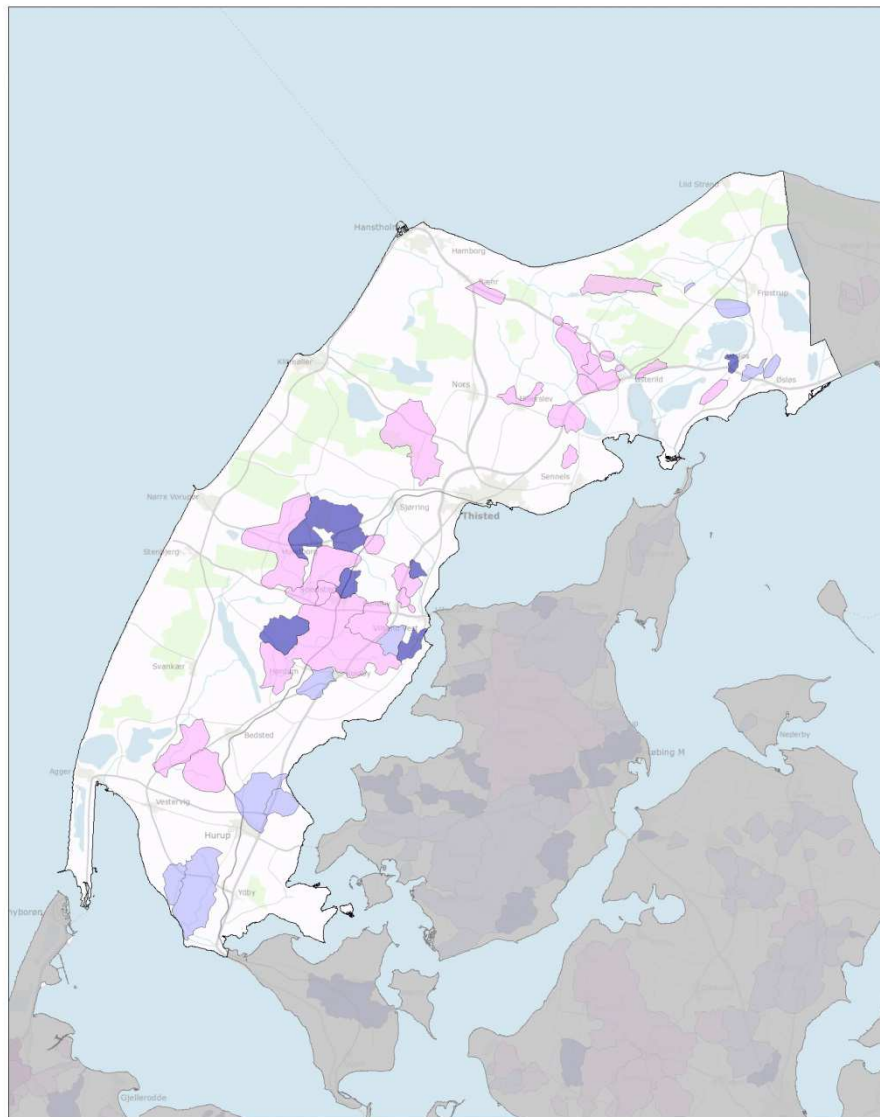
Figur 40. Morsø Kommune (773): Forbedret rensning af spildevandet fra ukloakerede ejendomme.



Figur 41. Skive Kommune (779): Forbedret rensning af spildevandet fra ukloakerede ejendomme.

Thisted Kommune

| Rensklasse | |
|---|---|
|  | O - organisk stof |
|  | SO - skærpet krav organisk stof |
|  | OP - organisk stof og fosfor |
|  | SOP - skærpet krav organisk stof, fosfor og nitrifikation |



Figur 42. Thisted Kommune (787): Forbedret rensning af spildevandet fra ukloakerede ejendomme.

Viborg Kommune

Renseklasse

- O - organisk stof
- SO - skærpet krav organisk stof
- OP - organisk stof og fosfor
- SOP - skærpet krav organisk stof, fosfor og nitrifikation

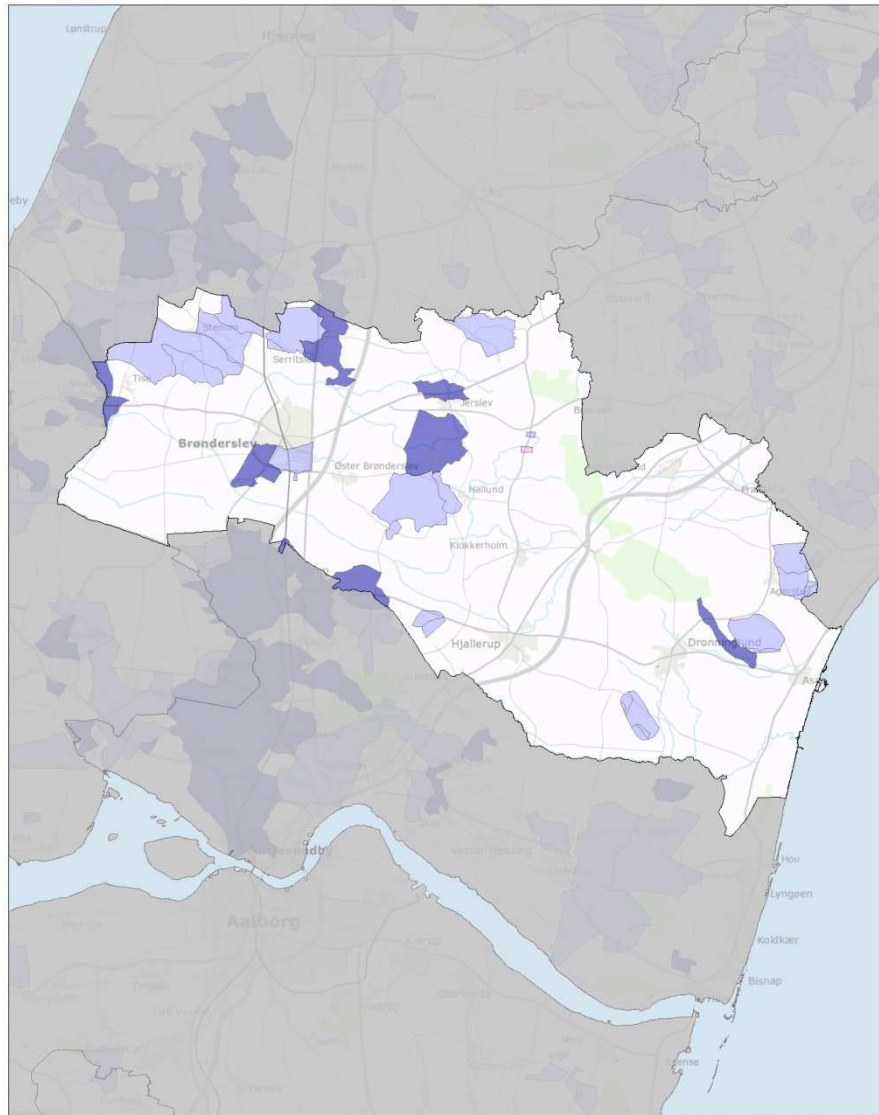


Figur 43. Viborg Kommune (791): Forbedret rensning af spildevandet fra ukloakerede ejendomme.

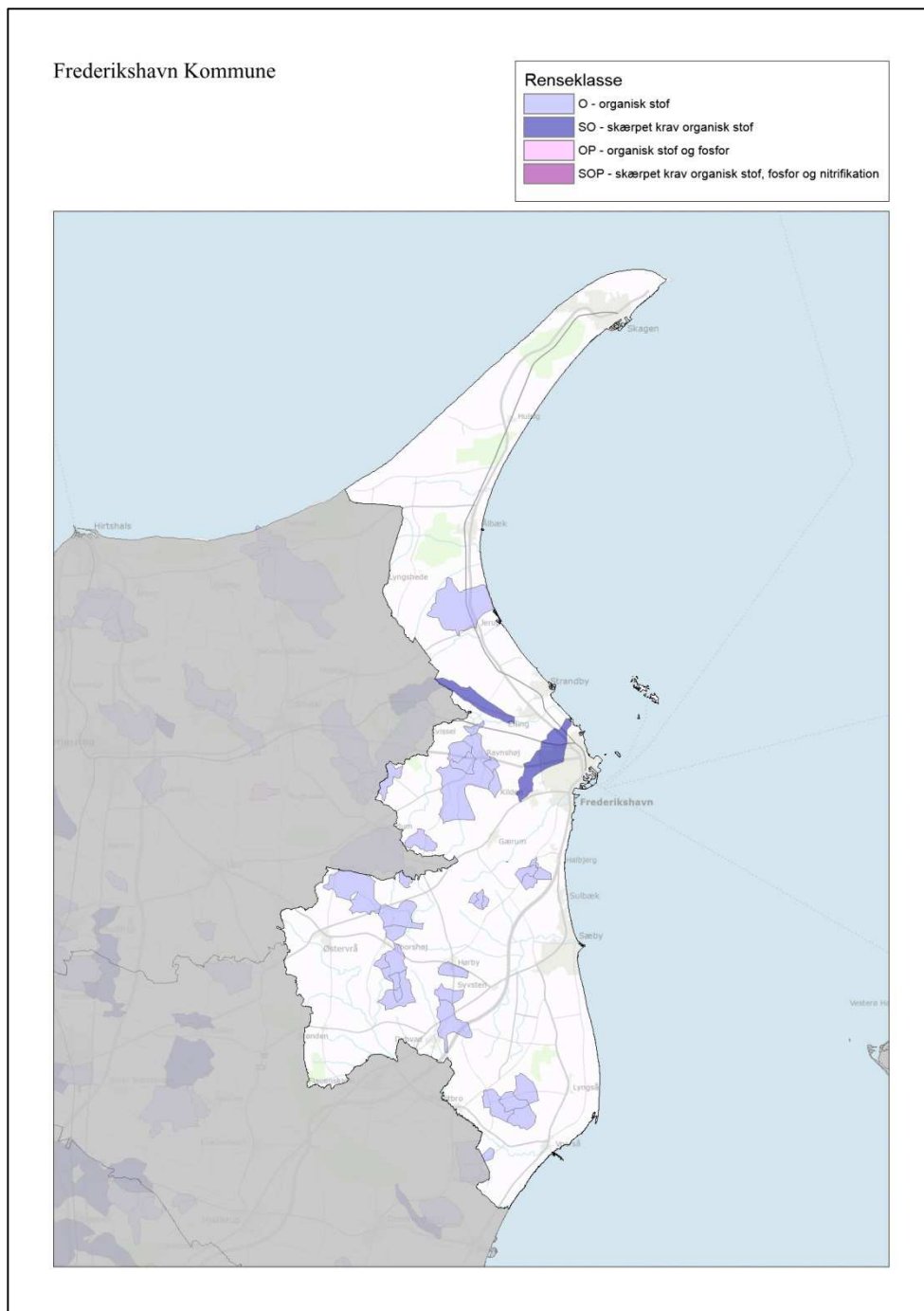
Brønderslev-Dronninglund Kommune

Renseklasse

-  O - organisk stof
-  SO - skærpet krav organisk stof
-  OP - organisk stof og fosfor
-  SOP - skærpet krav organisk stof, fosfor og nitrifikation



Figur 44. Brønderslev-Dronninglund Kommune (810): Forbedret rensning af spildevandet fra ukloakerede ejendomme.

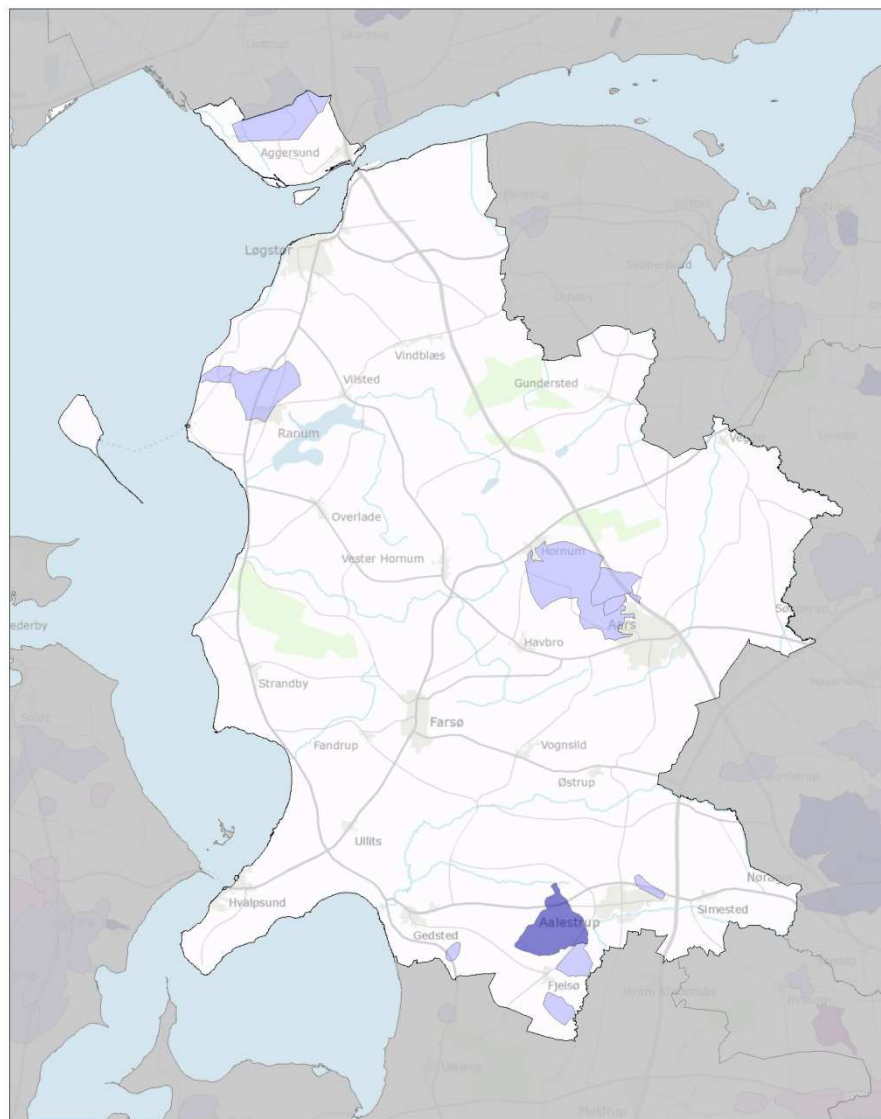


Figur 45. Frederikshavn Kommune (813): Forbedret rensning af spildevandet fra ukloakerede ejendomme.

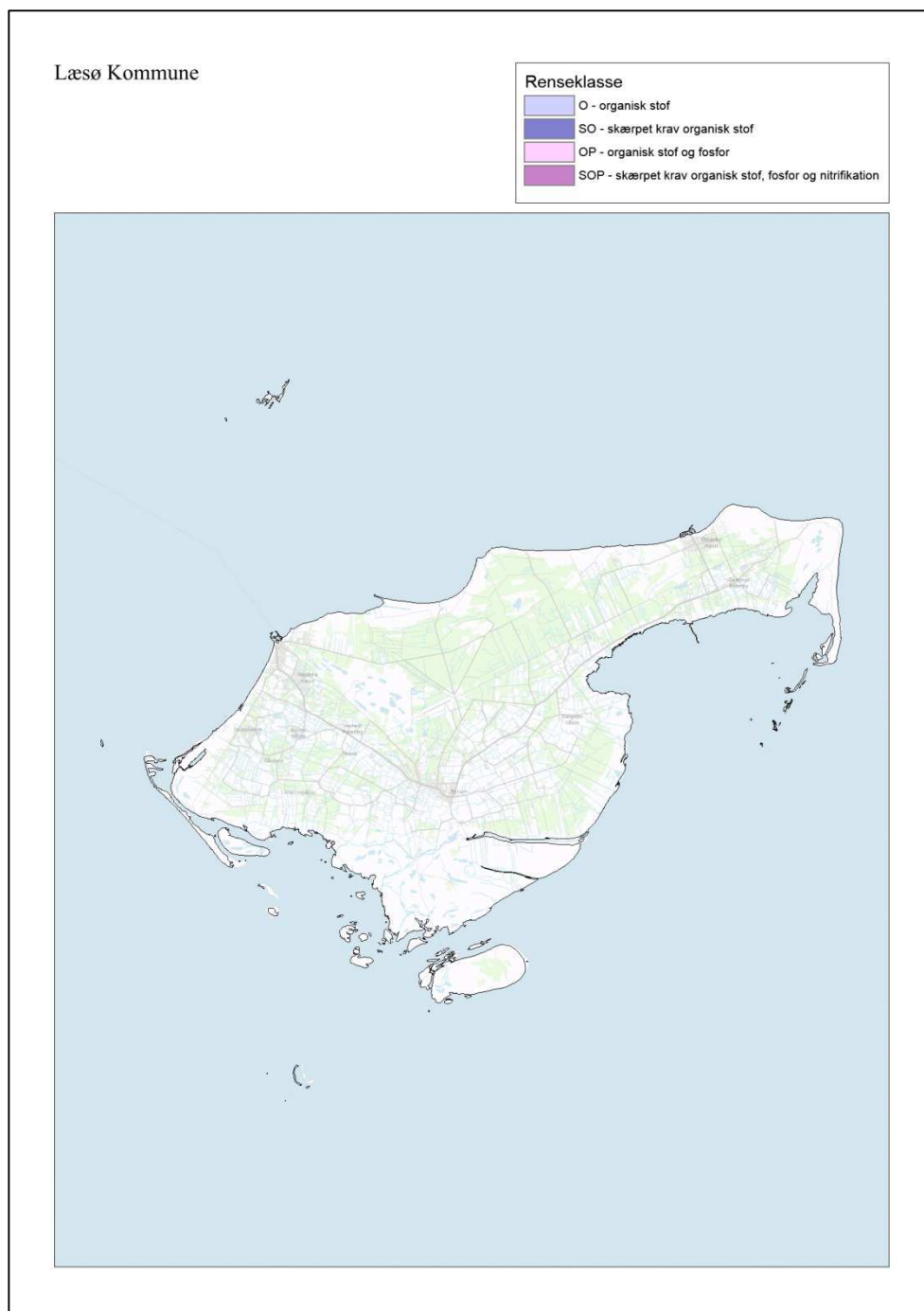
Vesthimmerland Kommune

Rensklasse

- O - organisk stof
- SO - skærpet krav organisk stof
- OP - organisk stof og fosfor
- SOP - skærpet krav organisk stof, fosfor og nitrifikation



Figur 46. Vesthimmerland Kommune (820): Forbedret rensning af spildevandet fra ukloakerede ejendomme.

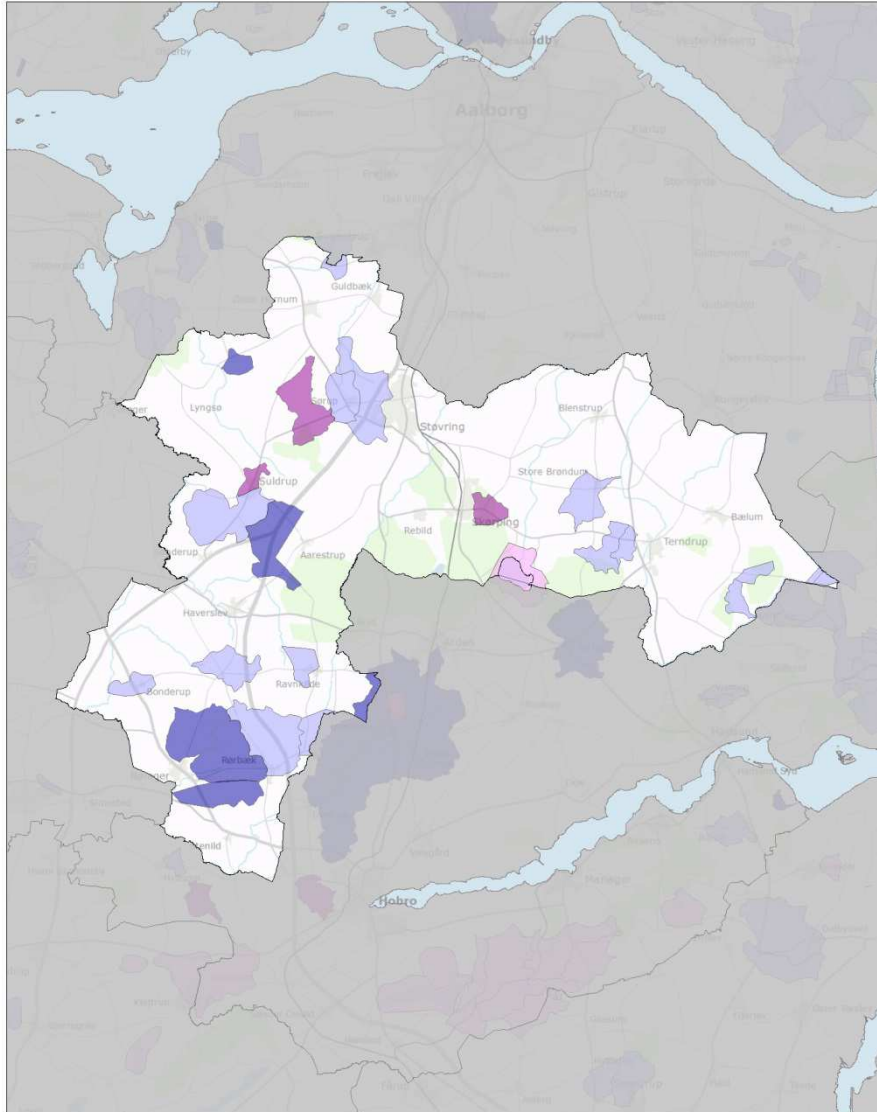


Figur 47. Læsø Kommune (825): Forbedret rensning af spildevandet fra ukloakerede ejendomme.

Rebild Kommune

Renseklasse

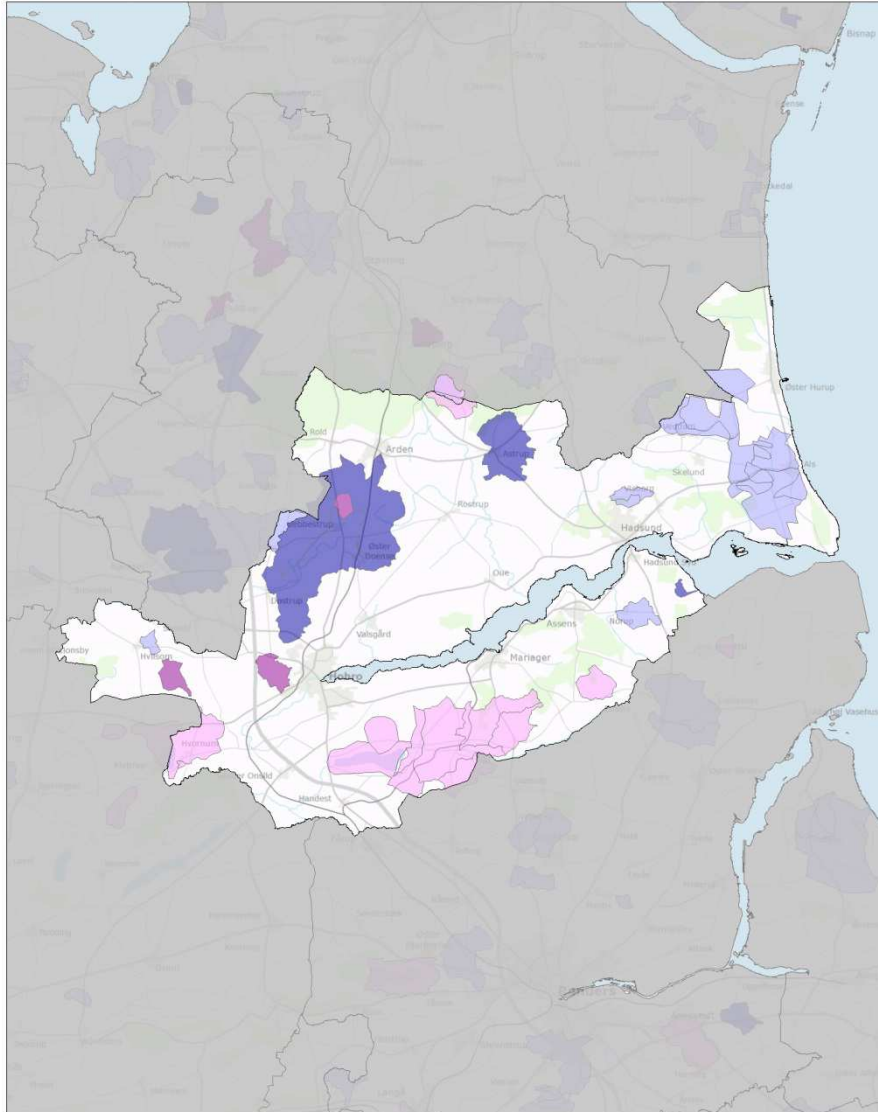
-  O - organisk stof
-  SO - skærpet krav organisk stof
-  OP - organisk stof og fosfor
-  SOP - skærpet krav organisk stof, fosfor og nitrifikation



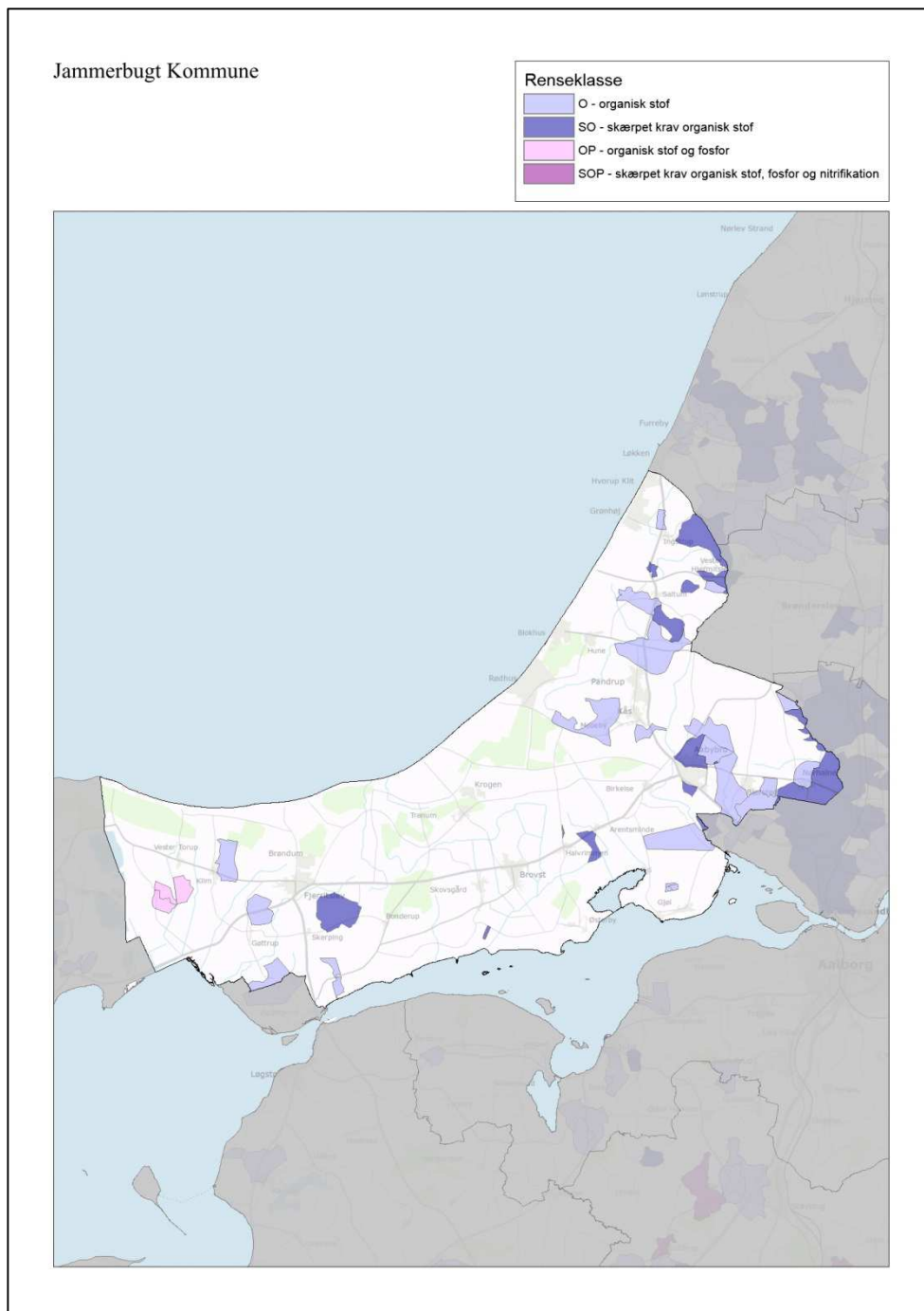
Figur 48. Rebild Kommune (840): Forbedret rensning af spildevandet fra ukloakerede ejendomme.

Mariagerfjord Kommune

| Renseklasse | |
|---|---|
|  | O - organisk stof |
|  | SO - skærpet krav organisk stof |
|  | OP - organisk stof og fosfor |
|  | SOP - skærpet krav organisk stof, fosfor og nitrifikation |



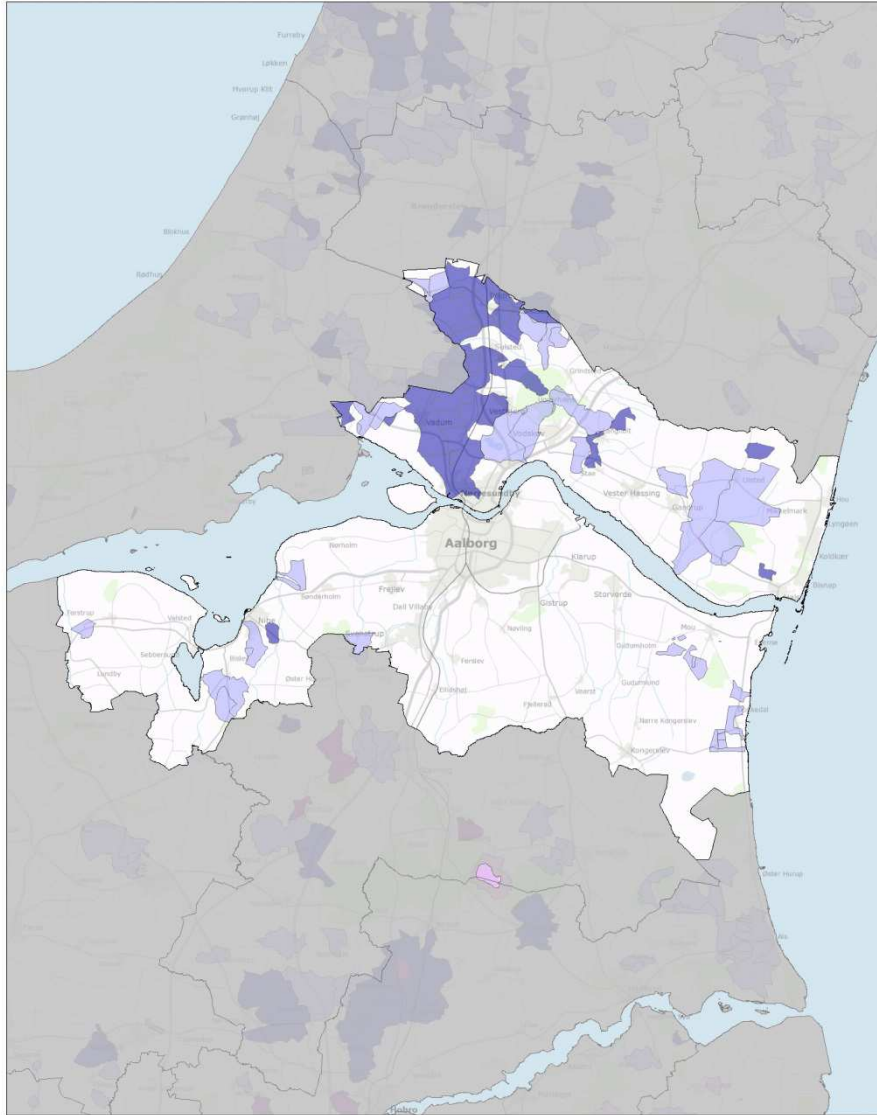
Figur 49. Mariagerfjord Kommune (846): Forbedret rensning af spildevandet fra ukloakerede ejendomme.



Figur 50. Jammerbugt Kommune (849): Forbedret rensning af spildevandet fra ukloakerede ejendomme.

Aalborg Kommune

| Renseklasse | |
|---|---|
|  | O - organisk stof |
|  | SO - skærpet krav organisk stof |
|  | OP - organisk stof og fosfor |
|  | SOP - skærpet krav organisk stof, fosfor og nitrifikation |

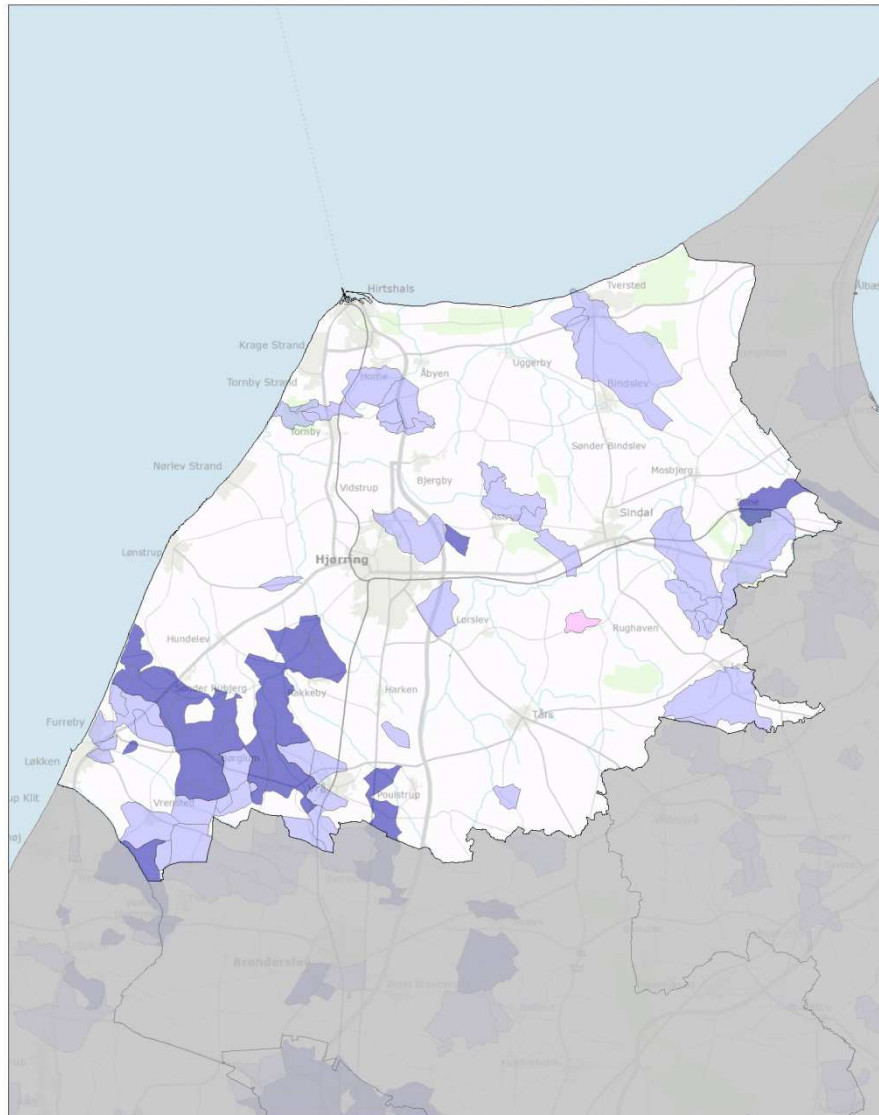


Figur 51. Aalborg Kommune (851): Forbedret rensning af spildevandet fra ukloakerede ejendomme.

Hjørring Kommune

Renseklasse

| | |
|---|---|
|  | O - organisk stof |
|  | SO - skærpet krav organisk stof |
|  | OP - organisk stof og fosfor |
|  | SOP - skærpet krav organisk stof, fosfor og nitrifikation |



Figur 52. Hjørring Kommune (860): Forbedret rensning af spildevandet fra ukloakerede ejendomme.