

Notatark

Sagsnr. 01.05.12-K04-1-15

Sagsbehandler
Niels Rauff

20.4.2015

Indstillingsnotat

Åben overskrift

Overskrift

Høring af udkast til vandområdeplaner for 2015-21

Beslutningstema

Udvalget for Teknik, PKØ og Byrådet skal tage stilling til udkast til Hedensted Kommunes høringssvar til udkast til vandområdeplaner 2015-21

Økonomi

Ingen bemærkninger, idet indsatserne efter vandområdeplanerne forudsættes afholdt af staten.

Personale

Ingen bemærkninger, idet udgifter til personaleforbrug ved realisering af indsatserne efter vandområdeplanerne forudsættes afholdt af staten.

Historik

Orientering om høring af vandområdeplaner 2015-21, Teknisk Udvalg den 3. marts 2015. Byrådet vedtog den 27. august 2014 forlag til indsatsprogram for vandløb. (jr. Nr. 09.00.06-A00-1-14)

Sagsfremstilling

EUs vandrammedirektiv fastlægger bindende rammer for vandplanlægningen i EU's medlemslande. Direktivets overordnede mål er, at alt vand, overfladevand og grundvand inden udgangen af 2015 skal have opnået mindst "god tilstand" eller "godt økologisk potentiale".

For at indfri dette udarbejder staten vandområdeplaner og fastsætter mål og indsats for det enkelte vandområde.

Naturstyrelsen har fremsendt forslag til vandområdeplaner for 2. planperiode (2015-2021) med tilhørende bekendtgørelser og miljøvurderinger i 6 måneders offentlig høring. Høringen afsluttes den 23. juni 2015.

Der er udarbejdet et udkast til vandområdeplan hvert af de 4 vandområdedistrikter Danmark er inddelt i. Denne metodik er tilsvarende brugt i udkast til bekendtgørelser om Miljømål og Indsatsprogrammer. Det relevante materiale for Hedensted Kommune knytter sig til "Vandområdedistrikt Jylland og Fyn".

Det relevante høringsmateriale for Hedensted Kommune udgør:

- Udkast til bekendtgørelse om Miljømål, med bilag 1, og 5
 - Bilag 1 indeholder konkrete miljømål for vandløb, søer, kystvande, kunstige og stærkt modificerede overfladevandområder og grundvand i Vandområdedistrikt Jylland og Fyn.

- Bilag 5 indeholder retningslinjer for Naturstyrelsens vejledende registrering af aktivitetszoner (havne, sejltreder og klappladser).
- Udkast til bekendtgørelse om indsatsprogrammer, med bilag 1, 5 og 6
 - Bilag 1 indeholder konkrete supplerende foranstaltninger for Vandområdedistrikt Jylland og Fyn.
 - I Bilag 5 redegøres for hvilken lovgivning, der udmønter de grundlæggende foranstaltninger med henblik på beskyttelsen af vand.
 - I Bilag 6 redegøres for hvilken lovgivning, der udmønter de generelle supplerende foranstaltninger, der har til formål at beskytte og forbedre vandforekomster generelt i alle vandområdedistrikter.
- Forslag til vandområdeplan for hvert vandområdedistrikt, med tilhørende MiljøGIS, der viser relevante data om tilstand, mål, indsatser m.v.
- Miljøvurderinger af de fire planforslag

De bindende elementer fastsættes i de 2 udkast til bekendtgørelser om Miljømål og indsatsprogrammer, mens vandområdeplanen og tilhørende MiljøGIS udgør et ikke bindende informationsmateriale.

Fælles for Udkast til bekendtgørelse om Miljømål og Udkast til bekendtgørelse om indsatsprogrammer

Bekendtgørelserne fastlægger konkrete miljømål for overfladevandområder og grundvandsforekomster og indsatsprogrammer for konkrete supplerende foranstaltninger for vandløb, søer, kystvande, kunstige og stærkt modificerede overfladevandområder og punktkilder. Bekendtgørelserne fastlægger endvidere regler for hvorledes Miljømål og Indsatsprogrammer kan fraviges. Kompetencen til at fravige Miljømål og Indsatsprogrammer tillægges Miljøministeren uden klagemulighed for kommunen eller andre.

Forslag til høringssvar

Hedensted Kommune finder, at der med bekendtgørelserne gennemføres en centralisering af indsatsen for Vandområdeplanen og dens målopfyldelse. Hedensted Kommune frygter, at det vil medføre øget bureaukrati, og at det vil blive væsentligt vanskeligere at finde og gennemføre lokale, bæredygtige løsninger på lokale udfordringer. Hedensted Kommune finder også, at grundlæggende demokratiske principper om lokal forvaltning af lokale forhold og om klagemulighed tilsidesættes. Endelig finder Hedensted Kommune, at bestemmelserne er udtryk for en yderligere hierarkisk organisering af væsentlige samfundsmæssige udfordringer, som bedst løses gennem et vel forankret samarbejde mellem stat og kommune, borgere og virksomheder.

- I Vandplan 2009-15 udgør Vandplanens retningslinjer en ramme for kommunens administration med klagemulighed for staten og andre. Med bekendtgørelserne flyttes beslutningskompetencen til Miljøministeren (Naturstyrelsen) uden klagemulighed for kommunen eller andre. Hedensted Kommune er grundlæggende betænkelig ved dette.
- Retningslinjerne i Vandplan 2009-15 indeholder endvidere væsentlige kriterier for kommunes mere detaljerede administration, fx i retningslinje 39, der prioriterer befolkningens almindelige vandforsyning over andre hensyn i områder, hvor vandressourcen ikke er tilstrækkelig til at tilgodese alle behov. Kriterierne bortfalder med bekendtgørelsen, og beslutningskompetencen flyttes til Miljøministeren.

Udkast til bekendtgørelse om Miljømål

- Bekendtgørelsen fastlægger konkrete miljømål for overfladevandområder og grundvandsforekomster.
- Miljømålene gælder for de overfladevandområder og grundvandsforekomster, der er omfattet af vandplanlægningen.
- Miljøministeren kan fravige miljømålene
 - hvis målet ikke kan nås på grund af overfladevandområdets fysiske karakteristika eller i grundvandsforekomstens niveau
 - hvis en ny bæredygtig menneskelig udviklingsaktivitet medfører, at det ikke er muligt at forebygge, at et områdes tilstand forringes fra høj tilstand til god tilstand.
- Miljøministeren kan træffe afgørelse om, at fravige miljømålene efter anmodning fra en myndighed og efter en konkret vurdering.
- Afgørelser truffet af miljøministeren i medfør af bekendtgørelsen kan ikke påklages til anden administrativ myndighed.

Forslag til høringssvar

Hedensted Kommune finder, at

- De overfladevandområder, der er omfattet af vandplanlægningen udgør de centrale og væsentligste dele af den samlede "blå" struktur i kommunen.
- De fastsatte miljømål for overfladevandområderne generelt er fornuftige og har et passende ambitionsniveau. Med en fokuseret national og kommunal fællesindsats vurderer vi, at miljømålene kan indfris med udgangen af 2021.
- De centrale grundvandsmagasiner, der forsyner Stouby, Barrit og Juelsminde, er ikke omfattet af vandplanlægningen. Det bør de være.
- De centrale grundvandsmagasiner, der forsyner Stouby, Barrit og Juelsminde bør målsættes til "god kvantitativ tilstand" og "god kemisk tilstand".
- Opgørelsen af den kvantitative tilstand på Juelsmindehalvøen bør afspejle, at vandindvindingen flere steder udgør væsentlig mere end 35 % af den formodede grundvandsdannelse.

Hedensted Kommune noterer sig i øvrigt med tilfredshed den indbyggede fleksibilitet, således at miljømålene kan fraviges ved bæredygtige udviklingsaktiviteter og ved ændringer i fysiske forhold i de målsatte områder.

Udkast til bekendtgørelse om indsatsprogrammer

- Bekendtgørelsen fastlægger konkrete indsatsprogrammer (konkrete supplerende foranstaltninger) for vandløb, søer, kystvande, kunstige og stærkt modificerede overfladevandområder og punktkilder i Vandområdedistrikt Jylland og Fyn.
- Indsatsprogrammerne gælder for de overfladevandområder og grundvandsforekomster, der er omfattet af vandplanlægningen.
- Naturstyrelsen og Miljøstyrelsen skal gennemføre foranstaltninger, der er inden for styrelsernes ressort.
 - Naturstyrelsen og Miljøstyrelsen kan gennemføre andre foranstaltninger end dem, der er fastlagt hvis andre foranstaltninger er dokumenterbart lige så miljø- og omkostningseffektive som de fastlagte foranstaltninger.
- Kommunerne skal gennemføre de foranstaltninger, der er inden for deres ressort.
 - Naturstyrelsen kan efter anmodning fra en kommune og efter en konkret vurdering træffe afgørelse om, at kommunen kan gennemføre andre foranstaltninger end dem, der er fastlagt, hvis andre foranstaltninger er dokumenterbart lige så miljø- og omkostningseffektive som de fastlagte foranstaltninger.
- Kommunerne kan ansøge om tilskud til sø- og vandløbsrestaureringer fra staten efter reglerne i nye bekendtgørelser, som udarbejdes i 2015.
 - Hvis en kommune ikke kan opnå tilsagn om tilskud til gennemførelse af foranstaltningen, er kommunen ikke forpligtet til at gennemføre denne.

- Miljøministeren kan tillade, at Naturstyrelsen undlader at gennemføre foranstaltninger
 - hvis målet ikke kan nås på grund af overfladevandområdet's fysiske karakteristika eller i grundvandsforekomstens niveau
 - hvis en ny bæredygtig menneskelig udviklingsaktivitet medfører, at det ikke er muligt at forebygge, at et områdes tilstand forringes fra høj tilstand til god tilstand.
- Ministeren kan efter anmodning fra en kommune og efter en konkret vurdering træffe afgørelse om, at kommunen tilsvarende kan undlade at gennemføre foranstaltninger.
- Statslige myndigheder, regioner og kommuner skal ved administration af lovgivningen i øvrigt forebygge forringelse af tilstanden for overfladevandområder og grundvandsforekomster og sikre, at opfyldelse af de miljømål, der er fastlagt i bekendtgørelse om miljømål, ikke forhindres.
- Statslige myndigheder, regioner og kommuner skal inden for deres ressort foretage kildeopsporing af miljøfarlige forurenende stoffer i overfladevandområder, der ikke opfylder miljømålene, hvor miljøfarlige forurenende stoffer kan være årsag til at overfladevandområdet, eller andre overfladevandområder og grundvandsforekomster, ikke opfylder de fastlagte miljømål. Om nødvendigt skal myndigheden, hvis der er hjemmel hertil i den pågældende sektorlov, revidere meddelte godkendelser og tilladelser.
- I tilfælde af midlertidig forringelse af vandforekomsters tilstand, som skyldes naturlige eller ekstraordinære omstændigheder, skal Naturstyrelsen og kommuner inden for deres ressort forebygge yderligere forringelse af tilstanden, så vidt muligt genetablere den oprindelige tilstand og sikre, at målopfyldelse i andre vandforekomster ikke hindres.
- Afgørelser truffet af miljøministeren i medfør af bekendtgørelsen kan ikke påklages til anden administrativ myndighed.

Forslag til høringssvar

Hedensted Kommune finder, at

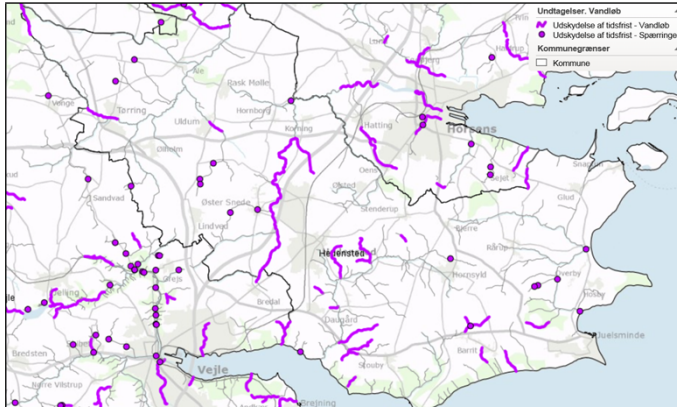
- Indsatsprogrammerne for overfladevandområderne er fornuftige og har et passende ambitionsniveau. Hedensted Kommune noterer sig tilfredshed, at indsatsprogrammet for vandløb er identisk med kommunens forslag til indsatsprogram, som er udarbejdet efter grundige drøftelser med 4 Vandråd.
- Med en fokuseret indsats vurderer vi, at miljømålene kan indfris med udgangen af 2021.
- Hedensted Kommune finder fortsat, at Staten har det fulde ansvar for finansieringen af indsatsen. Det bør derfor i bekendtgørelsens § 6 stk. 2 præciseres, at kommunen ikke er forpligtet til at gennemføre en given foranstaltning, såfremt kommunen ikke kan opnå tilsagn om tilskud til fuld finansiering af foranstaltningen.
- Hedensted Kommune finder, at kravet om kildeopsporing og genoprettelse i bekendtgørelsens § 9 udgør en væsentlig udvidelse af kommunernes forpligtelser. Bestemmelsen bør ikke vedtages uden forudgående drøftelse med KL.

Hedensted Kommune noterer sig tilfredshed, den indbyggede fleksibilitet, således at kan fraviges bl. a. ved bæredygtige udviklingsaktiviteter, ved ændringer i fysiske forhold i de målsatte områder og ved manglende national finansiering.

Miljømål

Miljømålene for økologisk tilstand, økologisk potentiale og for kemisk tilstand skal som udgangspunkt være indfriet med udgangen af 2015 (efter vandplan 2009-15), eller med udgangen af 2021 efter vandområdeplan 2015-21.

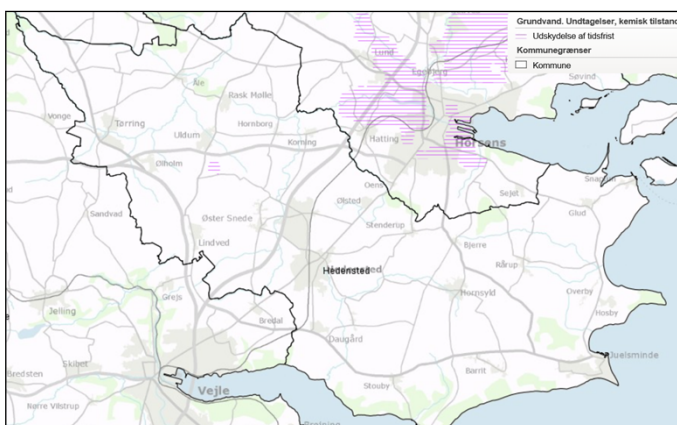
Der er imidlertid en række undtagelser fra kravet om målopfyldelse med udgangen af 2021:



Udskudt tidsfrist - Vandløb



Udskudt tidsfrist - Kystvande



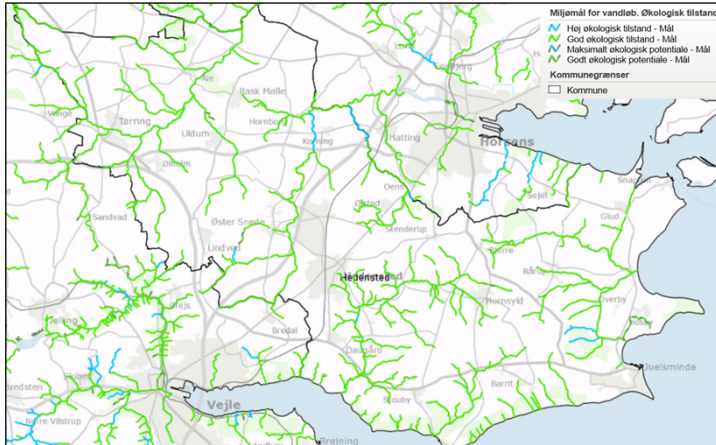
Udskudt tidsfrist - Grundvand

Forslag til høringssvar
Ingen høringbemærkninger.

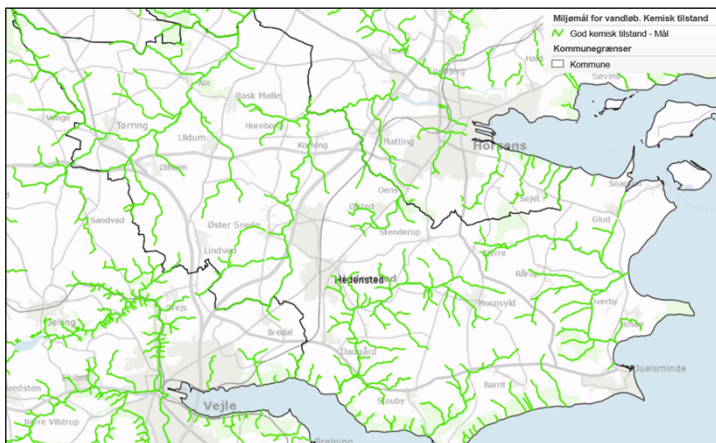
Konkrete miljømål

Vandløb

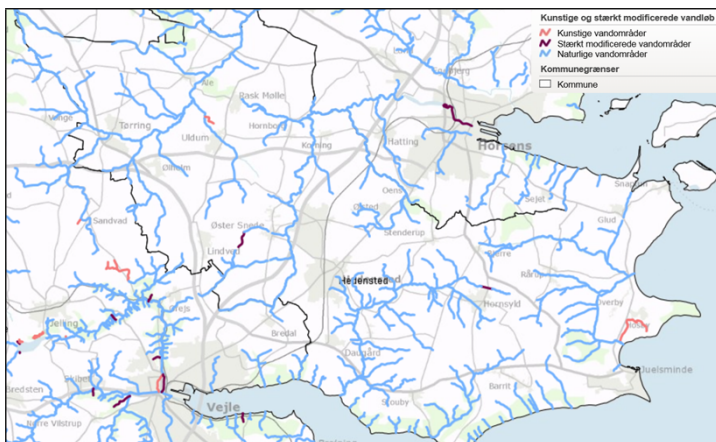
Alle vandløb omfattet af vandområdeplanen er målsat til "god kemisk tilstand". Hovedparten af vandløbene er målsat til "god økologisk tilstand". Enkelte mindre vandløb og delstrækninger af Gesager Å og Rohden Å er målsat til "høj økologisk tilstand". Enkelte vandløb er målsat som "kunstige eller stærkt modificerede" med et "godt økologisk potentiale".



Miljømål for vandløb – økologisk tilstand



Miljømål for vandløb – kemisk tilstand



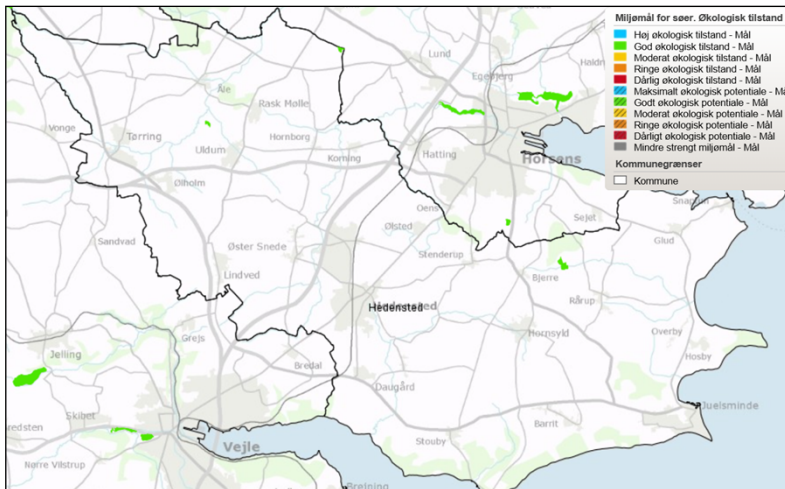
Kunstige eller stærkt modificerede vandløb

Forslag til hørings svar

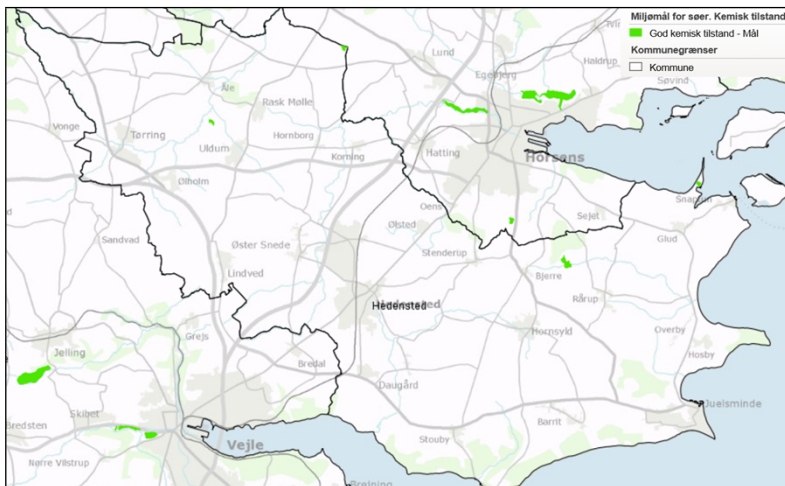
- Ingen høringsbemærkninger

Søer

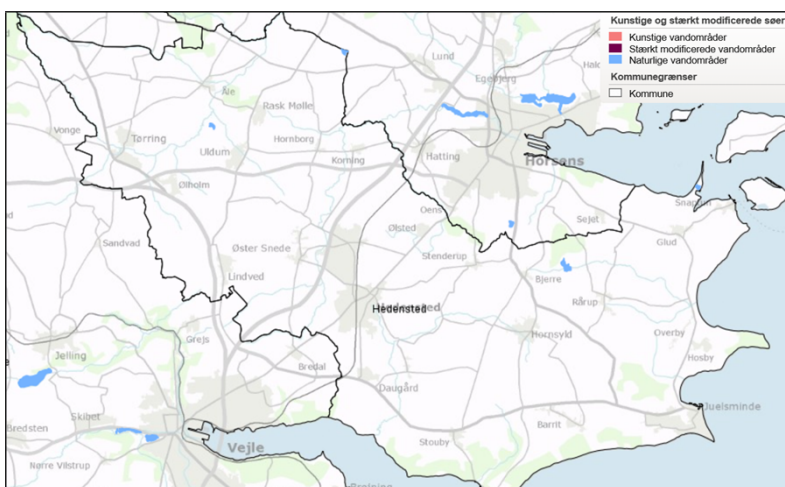
Samtlige søer i Hedensted Kommune er målsat til "god kemisk tilstand" og "god økologisk tilstand". Samtlige søer er registreret som "kunstige eller stærkt modificerede".



Miljømålt for søer - økologisk tilstand



Miljømålt for søer - kemisk tilstand



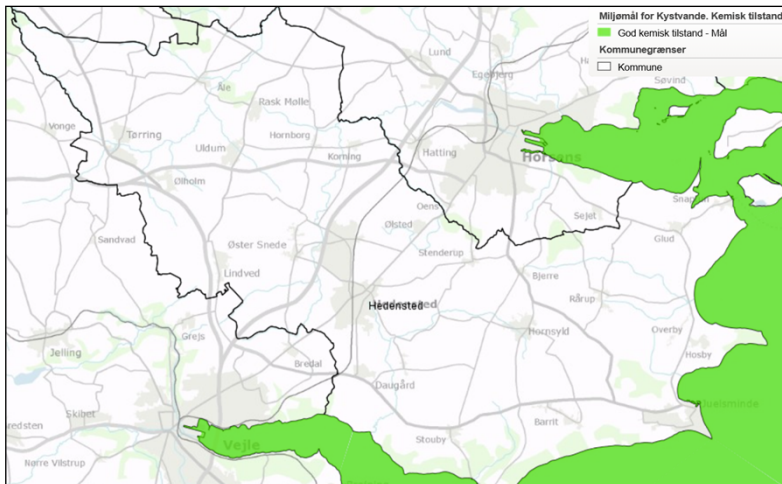
Kunstige eller stærkt modificerede søer. (Søerne er kunstige)

Forslag til hørings svar

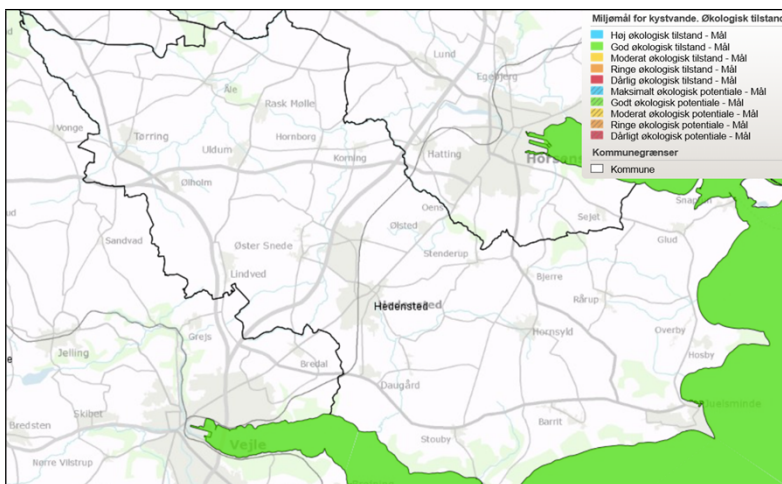
- Ingen høringsbemærkninger

Kystvande

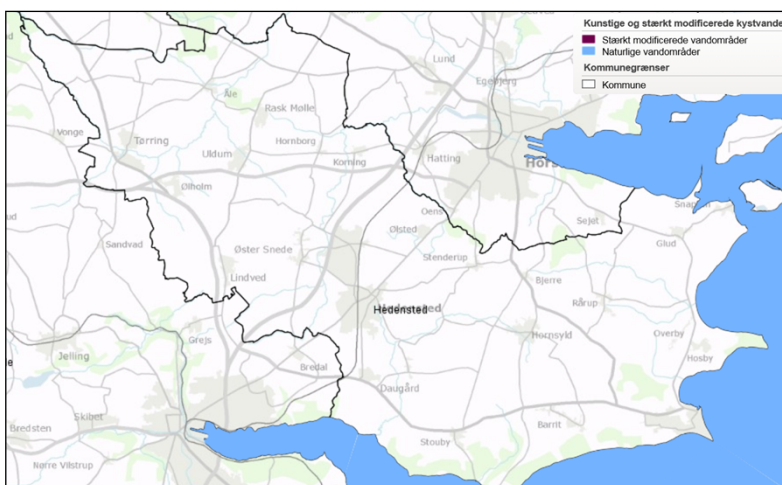
Samtlige kystvande ved Hedensted Kommune er målsat til "god tilstand". Alle kystvande betegnes "naturlige".



Miljømål for Kystvande – kemisk tilstand



Miljømål for Kystvande – økologisk tilstand



Kunstige eller stærkt modificerede Kystvande

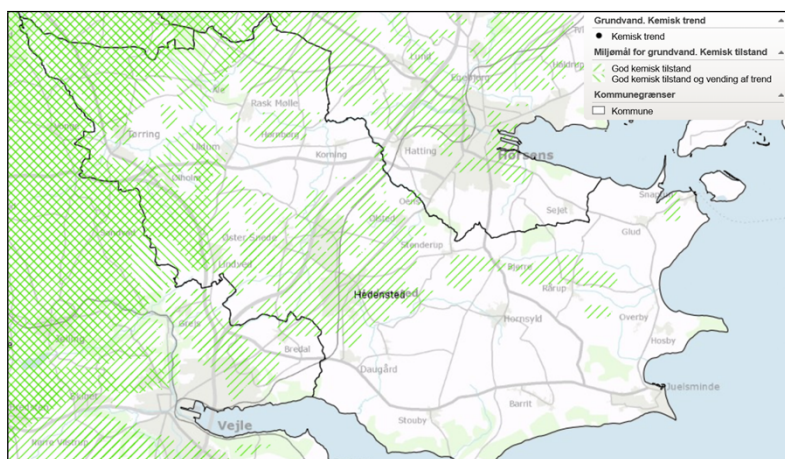
Forslag til høringssvar

- Ingen høringssbemærkninger

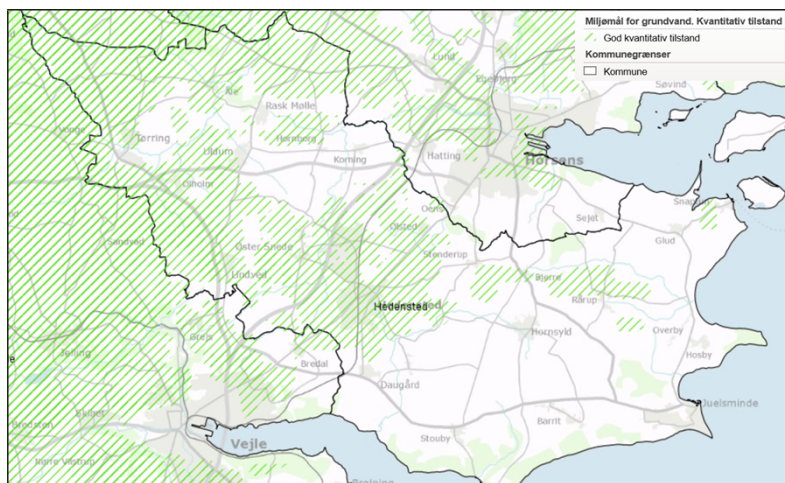
Grundvand

Grundvandsmagasinerne i Hedensted Kommune er målsat til "god tilstand" for såvel kemisk som kvantitativ tilstand. Grundvandsmagasinerne ved Stouby, Barrit og Juelsminde er tilsyneladende ikke omfattet af bekendtgørelsen.

Den kvantitative tilstand er opgjort til "god tilstand" i hele kommunen (undtagen et meget lille område ved Bøgballe). Heller ikke denne opgørelse omfatter de centrale grundvandsmagasiner, der forsyner Stouby, Barrit og Juelsminde med drikkevand. Vurderingen af den kvantitative tilstand på Juelsmindehalvøen er ikke i overensstemmelse med kommunens vurdering, idet vandindvindingen flere steder udgør væsentlig mere end 35 % af den formodede grundvandsdannelse. Forskellen mellem Naturstyrelsens og kommunens vurdering kan skyldes at magasinerne på Juelsmindehalvøen i vandområdeplanen er puljet med magasiner længere vestpå.



Miljømål for Grundvand – kemisk tilstand



Miljømål for Grundvand – kvantitativ tilstand

Forslag til høringsvar

1. De centrale grundvandsmagasiner, der forsyner Stouby, Barrit og Juelsminde, bør målsættes til "god kvantitativ tilstand" og "god kemisk tilstand".
2. Opgørelsen af den kvantitative tilstand på Juelsmindehalvøen bør afspejle at vandindvindingen flere steder udgør væsentlig mere end 35 % af den formodede grundvandsdannelse.

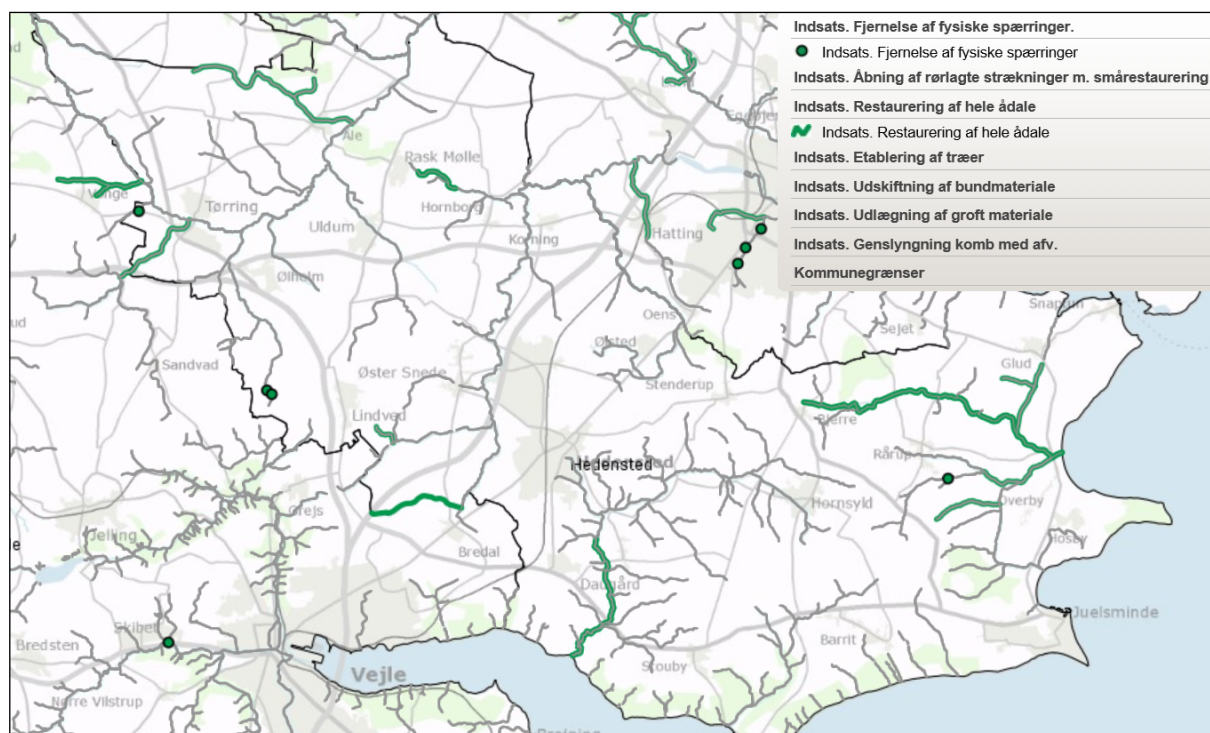
Konkrete indsatser

Vandløb

En lang række vandløb ikke lever op til miljømålene. De væsentligste årsager til, at vandløb ikke har en god miljømæssig tilstand er dårlige fysiske forhold og spildevandpåvirkning. Vandområdeplanernes indsatser er derfor rettet mod at forbedre de fysiske forhold og nedbringe spildevandsbelastningen. Indsatsen for at nedbringe spildevandsbelastningen behandles særskilt senere.

Indsatsprogrammet for vandløb er i Hedensted Kommune identisk med Byrådets forslag til indsatsprogram, som i 2014 er udarbejdet efter grundige drøftelser med de 4 Vandråd i hovedvandoplandene til Randers Fjord, Ringkøbing fjord, Horsens fjord og Lillebælt / Jylland.

Udgifterne til realisering af indsatsprogrammet afholdes af staten. Staten har i perioden 2015-21 på landsplan afsat 696 mio. kr. hertil.



Forslag til hørings svar

- Hedensted Kommune noterer sig tilfredshed, at indsatsprogrammet for vandløb er identisk med kommunens forslag til indsatsprogram, som er udarbejdet efter grundige drøftelser med 4 Vandråd.
- Hedensted Kommune noterer sig tilfredshed, at den indbyggede fleksibilitet, således at Indsatsprogrammet eventuelt kan fraviges.

Søer

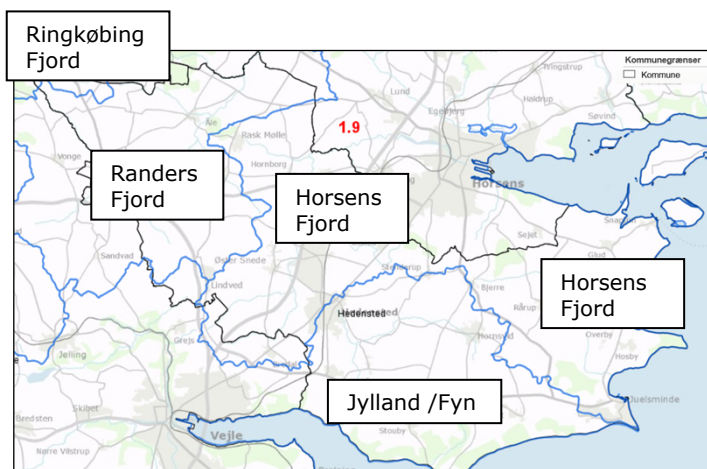
Foranstaltninger til opfyldelse af miljømål for søer omfatter restaureringer og reduktion af fosfortilførsel gennem etablering af vådområder samt begrænsning af forurening fra punktkilder. Punktkilder behandles særskilt senere.

Restaurering af søer: Ingen indsats

Vådområder til fosforfjernelse:

Hedensted Kommune har andel i følgende reduktionsmål:

Randers Fjord	mindst	1100 kg P/år	svarende til ca.	95 HA
Ringkøbing Fjord	mindst	60 kg P/år	svarende til ca.	5 HA
Horsens Fjord	mindst	360 kg P/år	svarende til ca.	30 HA
Lillebælt/Fyn	mindst	510 kg P/år	svarende til ca.	40 HA



Der er særligt behov for at reducere fosforudledningen til søer, der har direkte tilknytning til vandløbene. Effekten af vådområderne er størst, når det sker umiddelbart opstrøms større søer, og på arealer med et lavt fosforindhold. Erfaringerne med etablering af vådområder til fosforfjernelse har ikke været positive i Hedensted Kommune, idet de vurderede arealer har haft et højt fosforindhold.

Det er således først og fremmest i oplandet til Bygholm Sø Hedensted Kommune kan bidrage. Potentialet for etablering af vådområder til fosfor vurderes at være stærkt begrænset.

Forslag til høringssvar

Hedensted Kommune vurderer, at potentialet for etablering af vådområder til fosforfjernelse i kommunen er stærkt begrænset. Med de nuværende kriterier, herunder de økonomiske, vil det være vanskeligt at finde flere egnede områder, end dem som der pt arbejdes med.

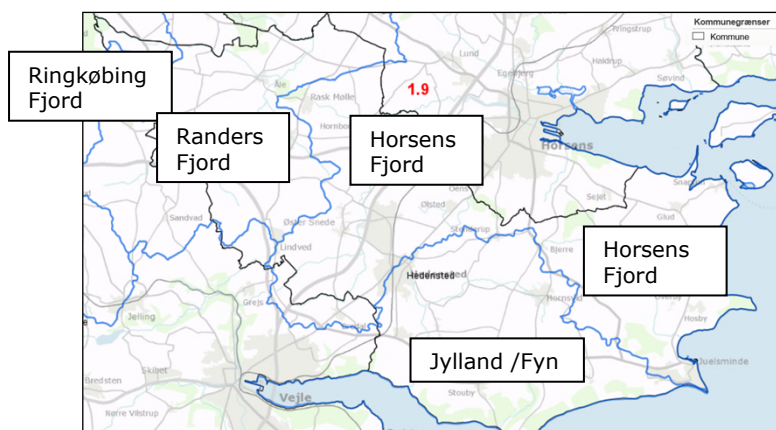
Det er kommunens vurdering, at indsatstypen ikke er specielt velegnet i oplandet til Bygholm Sø. Eventuel målopfyldelse beror på at der findes egnede områder til vådområder andre steder i oplandet til Bygholm Sø, eller at kriterier og økonomi for etablering af vådområder til fosforfjernelse ændres markant.

Kystvande

Foranstaltninger til opfyldelse af miljømål for kystvande omfatter reduktion af kvælstoftilførsel fra hovedvandoplande til kystvande gennem etablering af vådområder samt begrænsning af forurening fra punktkilder. Punktkilder behandles særskilt senere.

Hedensted Kommune har andel i følgende reduktionsmål:

Randers Fjord	ca.	119 ton N/år	svarende til ca.	915 HA
Ringkøbing Fjord	ca.	183 ton N/år	svarende til ca.	1410 HA
Horsens Fjord	ca.	74 ton N/år	svarende til ca.	570 HA
Lillebælt/Fyn	ca.	55 ton N/år	svarende til ca.	420 HA



Hovedvandoplande

Der er særligt behov for at reducere kvælstofudledningen til de indre farvande, fx fjordene. Effekten af vådområder til kvælstoffjernelse er størst, når det sker nedstrøms større søer, som i sig selv fjerner kvælstof.

Det er således først og fremmest i oplandet til Vejle Fjord og oplandet til Horsens Fjord Hedensted Kommune kan bidrage. Potentialet for etablering af vådområder til kvælstoffjernelse vurderes at være stærkt begrænset.

Forslag til høringssvar

Hedensted Kommune vurderer, at potentialet for etablering af vådområder til kvælstoffjernelse i kommunen er stærkt begrænset. Med de nuværende kriterier, herunder de økonomiske, vil det være vanskeligt at finde flere egnede områder, end dem som der pt arbejdes med.

Målopfyldelse beror på at der findes egnede områder til vådområder andre steder i hovedvandoplandet og at kriterier og økonomi for etablering af vådområder til kvælstoffjernelse ændres markant.

Kunstige og stærkt modificerede overfladevandområder

Foranstaltninger til opfyldelse af miljømål for kunstige og stærkt modificerede overfladevandområder omfatter restaureringer m.v. samt foranstaltninger til reduktion af fosfortilførsel, reduktion af kvælstofafstrømning samt begrænsning af forurening fra punktkilder.

Der er ingen indsatser i Hedensted Kommune

Forslag til høringssvar

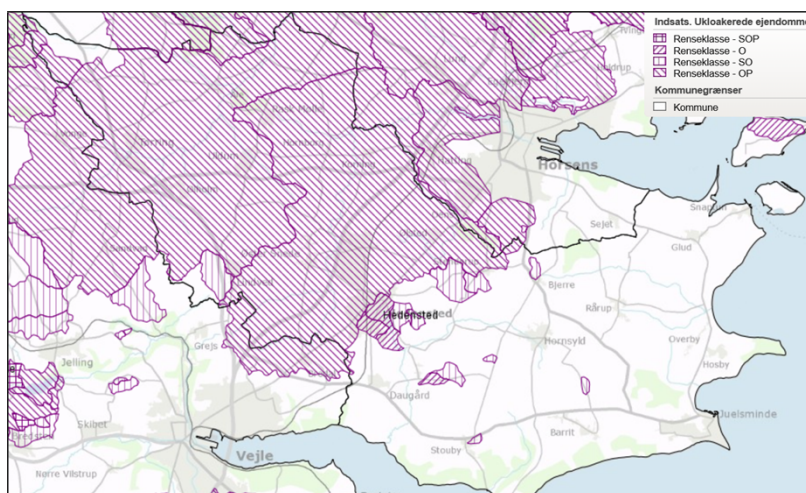
- Ingen høringsbemærkninger

Punktkilder

Foranstaltninger til begrænsning af forurening fra punktkilder gennemføres over for regnbetingede udløb, renselanlæg og spredt bebyggelse.

	Indsatskrav	Ny indsats for 2015-21	Bemærkninger
Rensningsanlæg	Ingen indsats	nej	
Regnbetingede udløb 2009-15	6*	nej	40 % skal være udført senest 30. oktober 2016
Regnbetingede udløb 2015-21	Ingen nye indsatser	nej	100 % af indsatsen 2009-15 skal være udført ved udgangen af planperioden (2021)
Spredt bebyggelse	908 ejendomme efter vandplan 2009-15	nej	Indsats til opfyldelse af baseline efter Regionplan 2005
	64 ejendomme efter vandområdeplan 2015-21	nej	

*Indsatskravet var oprindeligt en indsats ved 8 regnbetingede udløb. Indsatsen ved Bjerre er siden udgået, og indsatsen ved Torup Bæk er ved en fejl ikke medtaget i den endeligt vedtagne vandplan for 2009-15.



Indsats til opfyldelse af baseline efter Region-plan 2005 – Spildevand fra spredt bebyggelse

Forslag til høringssvar

- Forslaget til vandplan 2009-15 indeholdt bl. a. en indsats ved det fælleskloakerede regnbetingede udløb ved Torup Bæk. Indsatsen er ved en fejl ikke medtaget i den endeligt vedtagne vandplan for 2009-15. Indsatsen ved Torup Bæk foreslås indarbejdet i indsatsprogrammet.

Grundvand

For Vandområdedistrikt Jylland og Fyn vurderes alle grundvandsforekomster at have god kvantitativ tilstand, og der er ikke opgjort et indsatsbehov i forhold til kvantitativ tilstand, herunder overfor vandindvinding. Der fastlægges på den baggrund ikke konkrete supplerende indsatser i Vandområdedistrikt Jylland og Fyn i anden planperiode 2015-2021.

Det bemærkes dog, at modelberegningerne af vandindvindings påvirkning af vandløb er opgjort på storskalaniveau. Det kan således ikke afvises, at en mere detaljeret, lokal vurdering vil kunne vise et indsatsbehov i forhold til vandindvinding.

Forslag til høringssvar

Opgørelsen af den kvantitative tilstand på Juelsmindehalvøen bør afspejle, at vandindvindingen flere steder udgør væsentlig mere end 35 % af den formodede grundvandsdannelse. Indsatsbehovet bør revurderes.

Udkast til Vandområdeplan

Vandplanlægningens bindende elementer fremgår af love og bekendtgørelser, mens selve vandområdeplanene og tilhørende MiljøGIS ikke er bindende.

Den første Vandplan for perioden 2009-15 blev udarbejdet for hvert hovedvandopland. I alt 23 hovedvandoplande. Dette udkast til Vandområdeplan for perioden 2015-21 er udarbejdet for hvert vandområdedistrikt. I alt 4 vandområdedistrikter.

Vandområdeplanen er på den baggrund ikke nærmere vurderet eller beskrevet.

Kommunikation

Kommunens høringssvar sendes til Miljøministeren med kopi til KL og Det Grønne Råd.

Lovgrundlag

- Lov nr. 1606 af 26. december 2013 om vandplanlægning
- Bekendtgørelse nr. 1398 af 15. december 2014 om fastlæggelse af miljømål for vandløb, søer, overgangsvande, kystvande og grundvand
- Bekendtgørelse nr. 1399 af 15. december 2014 om overvågning af overfladevandets, grundvandets og beskyttede områders tilstand og om naturovervågning af internationale naturbeskyttelsesområder
- Bekendtgørelse nr. 1400 af 15. december 2014 om basisanalyser
- Bekendtgørelse nr. 1401 af 15. december 2014 om indholdet af vandområdeplaner
- Bekendtgørelse nr. 1355 af 11. december 2006 med senere ændringer om karakterisering af vandforekomster, opgørelse af påvirkninger og kortlægning af vandressourcer

Indstilling

Administrationen indstiller

Indstillingens indhold

At Hedensted Kommune afgiver vedhæftede udkast til høringssvar til Naturstyrelsen.