



Forslag

## Indholdsfortegnelse

Temaer	4
Bosætning	5
Bosætning og byudvikling	6
Hedensted Kommune - Tæt på alt	7
Centerbyer	8
Lokalbyer	9
Landsbyer	11
Klima	13
Bolig og nærområder	15
Adgang til natur	16
Natur i byen	17
Stedets identitet	18
Den rigtige bolig	19
Mobilitetens betydning for bosætning	20
Netværk og nærvær	21
Det nære liv	22
Fritid	23
Centerbyerne og detailhandel	24
Centerbyer	25
Hedensted	27
Tørring	29
Juelsminde	31
Detailhandel	33
Erhvervsudvikling	35
Erhvervstyper og nærområder	37
Tung industri	38
Logistik, lager og transport	39
Lettere industri	40
Detailhandel	41
Landbrug	42
Nærområder	43
Arbejdskraft	45
Turismeerhverv	46

4 oplevelsesrum	47
Natur	49
Kulturarv	50
Iværksætter	51
Mobilitet	53
Erhvervslivets mobilitet	54
De unges mobilitet	56
Digital infrastruktur	57
Nytænkende mobilitet	58
Mobilitetens betydning for bosætning	59

# Temaer

Temaerne repræsenterer hovedstrukturen i Hedensted Kommuneplan 2017-2029. Byrådet har valgt at fokusere på temaerne bosætning, centerbyerne og detailhandel, erhvervsudvikling og mobilitet. I temaerne beskrives hvilke visioner, mål og handlinger Hedensted Kommune har for den kommende planperiode. God læselyst.



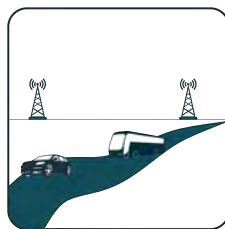
Bosætning



Centerbyer og  
Detailhandel



Erhvervsudvikling

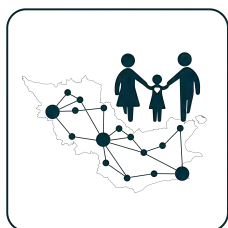


Mobilitet

## Bosætning

Bosætning er et af de vigtigste parametre for vækst og udvikling. Hver enkelt borger og hver enkelt tilflytter til kommunen er en vigtig ressource. Derfor skal der gøres en særlig indsats for at skabe flere attraktive bosætningsmuligheder med forskellig identitet, kvalitet og muligheder.

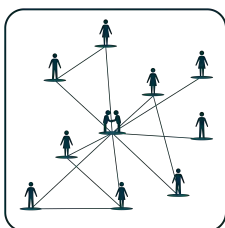
Med udgangspunkt i tilflytteranalysen findes de uudnyttede potentialer, og herved styrkes de lokale kvaliteter i de enkelte lokalsamfund, landsbyer og byer. På den måde arbejder kommunen i samarbejde med borgerne videre med at udvikle levende og spændende lokalområder, landsbyer, byer og bydele. Lokalområder, landsbyer, byer og bydele der med deres egne karakterer, potentialer og muligheder ud fra forskellige parametre tilsammen skaber rammen om det gode liv i Hedensted Kommune.



Bosætning og  
byudvikling



Bolig og  
nærområder



Netværk og  
nærvær

## Bosætning og byudvikling

Hedensted Kommune har med sine tre stærke centerbyer, 18 lokalbyer og 37 landsbyer et bredt og varieret udbud af bosætningsmuligheder med hver deres særlige kendetegn, styrker og potentialer. Kommunens bystruktur skal understøtte en udvikling, der sikrer, at kommunens tre centerbyer kan vækste og tiltrække flere borgere. Samtidig skal kommunens decentrale struktur være med til at sikre og understøtte kommunens skolestruktur, øvrige kommunale og private service, det rige foreningsliv, samt de lokale tilbud, som gør det attraktivt at bo i hele kommunen.

### Vision

Udvikling af bæredygtige byer med egne servicefunktioner, der er tæt på borgerne, skal skabe attraktive bosætningsmiljøer, hvor der lægges vægt på den enkelte bys identitet. Kommunens bystruktur skal medvirke til, at byerne understøtter hinanden og byernes opland, samt borgernes behov for varierede udfoldelsesmuligheder, god kommunal service og rekreative muligheder.

### Info

Læs mere om retningslinjerne for byudvikling [her](#).

Se rammerne for lokalplanlægning [her](#).

# Hedensted Kommune - Tæt på alt

Hedensted Kommune er geografisk placeret midt i Det Østjyske Bybånd. Denne placering mellem to større byer, Horsens og Vejle, samt nærheden til den Østjyske og Midtjyske Motorvej skaber en unik mulighed for at udvikle Hedensted Kommune som det grønne åndehul i storbyen. De smukke grønne træk, som Gudenåens udspring ved Tørring, det grønne varierede landskab omkring Hedensted og det smukke kystlandskab ved Juelsminde er med til at sikre helt unikke bosætningskvaliteter både i byerne og på landet.

Hedensted Kommune er en del af Business Region Aarhus, hvor der igennem den overordnede fysiske planlægning arbejdes på at understøtte vækst og udvikling i byregionen. Det er vigtigt at styrke Business Region Aarhus som en sammenhængende og funktionel byregion, samt kommunens sammenhæng med trekantsområdet, hvor den overordnede planlægning tilrettelægges, så udviklingsmulighederne i Danmarks vestlige vækstcenter optimeres.

## Mål

- Hedensted Kommune vil sætte fokus på de særlige stedlige kendetegn, styrker og potentialer og udnytte kvaliteterne til at skabe nye, unikke og spændende bosætningsmuligheder.
- Bystrukturen skal medvirke til at realisere visionen for Business Region Aarhus og understøtte kommunens rolle i Det Østjyske Bybånd.
- Hedensted Kommune vil med sin placering midt i Det Østjyske Bybånd være kendt som et attraktivt bosætningssted, for de grønne og smukke omgivelser samt kommunens decentrale struktur der understøtter lokalområderne.

## Handlinger

- Styrke samarbejdet i Business Region Aarhus, så Hedensted Kommunes udvikling styrkes.
- Være en aktiv medspiller i Det Østjyske Bybånd for derved at skabe et bybånd i balance.
- Byplanlægningen skal tage udgangspunkt i det enkelte bysamfunds særlige karakter og potentialer.
- Kommunens bystruktur skal understøtte borgernes behov for varierede udfoldelsesmuligheder, god kommunal service og rekreative muligheder.

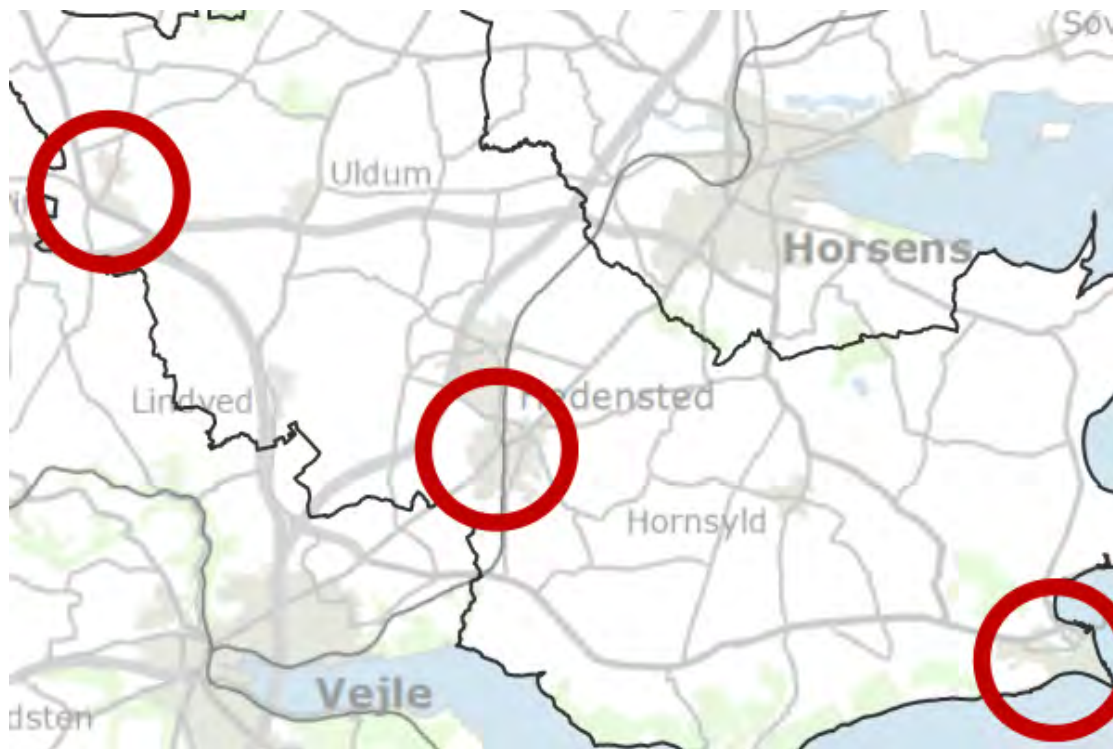
## Info

Business Region Aarhus er et politisk interessefællesskab om vækst og udvikling mellem 12 østjyske kommuner. Visionen for Business Region Aarhus er, at det er den mest toneangivende danske vækstmetropol uden for Hovedstadsområdet. Vi har international gennemslagskraft og er derigennem en væsentlig bidragsyder til dansk vækst og udvikling.


## Centerbyer

Hedensted Kommune har 3 centerbyer; Hedensted, Tørring og Juelsminde. Disse byer er alle attraktive bosætningsbyer med hver deres potentiale.

Centerbyerne er kendetegnet ved at være kommunens største handelsbyer, og bliver dynamoer i forhold til udvikling af nye bosætningsmuligheder i kommunen.



Læs mere om de 3 centerbyer ved at klikke på ikonerne nedenfor:



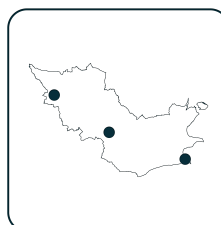
Hedensted



Tørring



Juelsminde



Centerbyer

### Info

Læs mere om retningslinjerne for byudvikling [her](#).



## Lokalbyer

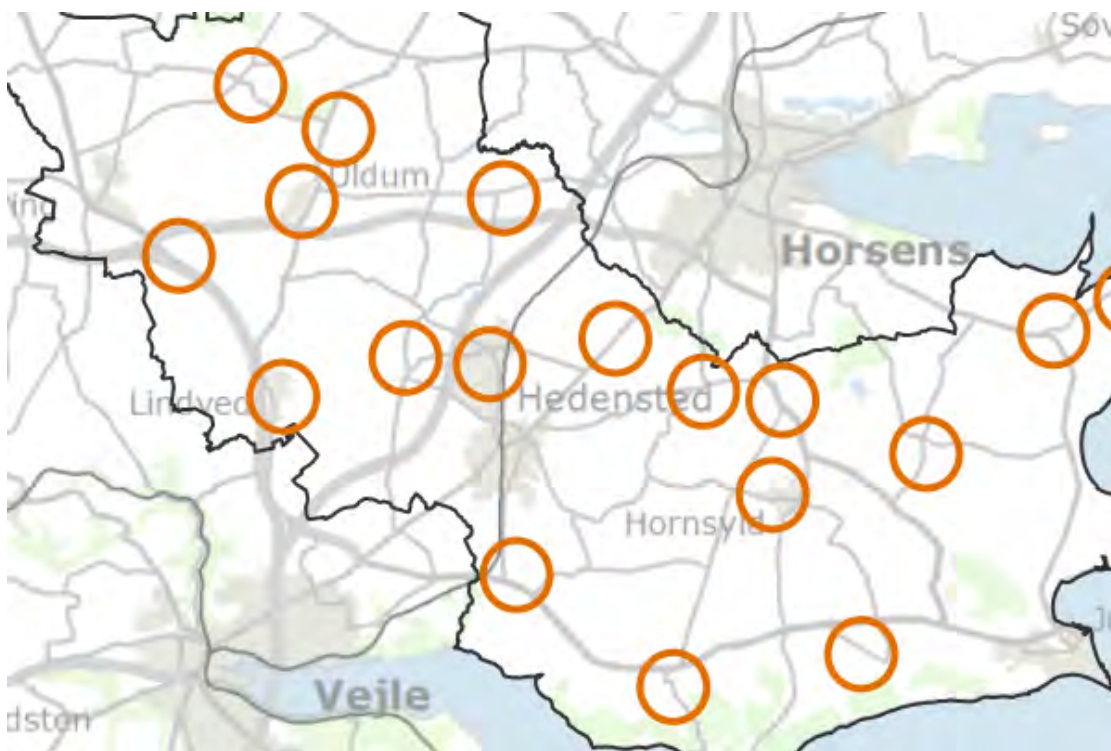
I Hedensted Kommune er der 18 lokalbyer, som i dag enten ligger helt eller delvist i landzone. De vil på sigt blive overført til byzone, hvilket giver større mulighed for byudvikling.

Beliggenhed, infrastruktur, lokalt engagement og rekreative udfoldelsesmuligheder vil være blandt de væsentelige forudsætninger for, at en lokalby kan udvikle sig. Derfor er der i samarbejde med lokalrådene for de enkelte lokalbyer udarbejdet fremtidsplaner. Disse fremtidsplaner skal sikre en lokal udvikling baseret på de lokale kvaliteter og det lokale engagement.

For at styrke de gode bosætningsmuligheder i byerne skal der skabes gode bymiljøer med udgangspunkt i styrkelse af de arkitektoniske, kulturhistoriske kvaliteter, samt udnytte muligheden for lokal service med skoler samt dagligvarehandel i byerne.

Hedensted Kommunes 18 lokalbyer er:

Løsning, Kragelund - Øster Snede, Ølholm, Barrit, Daugård, Glud, Snaptun, Hornsyld-Bråskov, Korning, Lindved, Rask Mølle, Rårup, Stenderup, Bjerre, Stouby, Uldum, Ølsted og Aale.



### Mål

- Byernes planlægning og udvikling skal præges af høj kvalitet.
- Der skal være forskel på by og land - det tætte, det åbne, byens aktivitet, landets ro. Overgangen mellem by og land skal derfor markere sig, og være et vigtigt sted i mødet med byen eller landet.
- Skabe mulighed for lokal service som skoler, børnepasning, handel med videre.
- Hedensted Kommune vil styrke udviklingen af lokalbyerne gennem lokalt engagement og foreningsliv.

### Handlinger

- Udvikling af de fysiske bosætningskvaliteter i byerne sker i form af private eller offentlige tiltag med istandsættelse af huse, fremhævelse af de kulturhistoriske

kvaliteter, etablering af stier fra byen ud i naturen samt forbedring af de rekreative arealer, understøttelse af foreningslivet og det lokale engagement med videre.

- Sikre mulighed for at skabe ny natur i byen, og lade naturen være en del af byen.

### Info

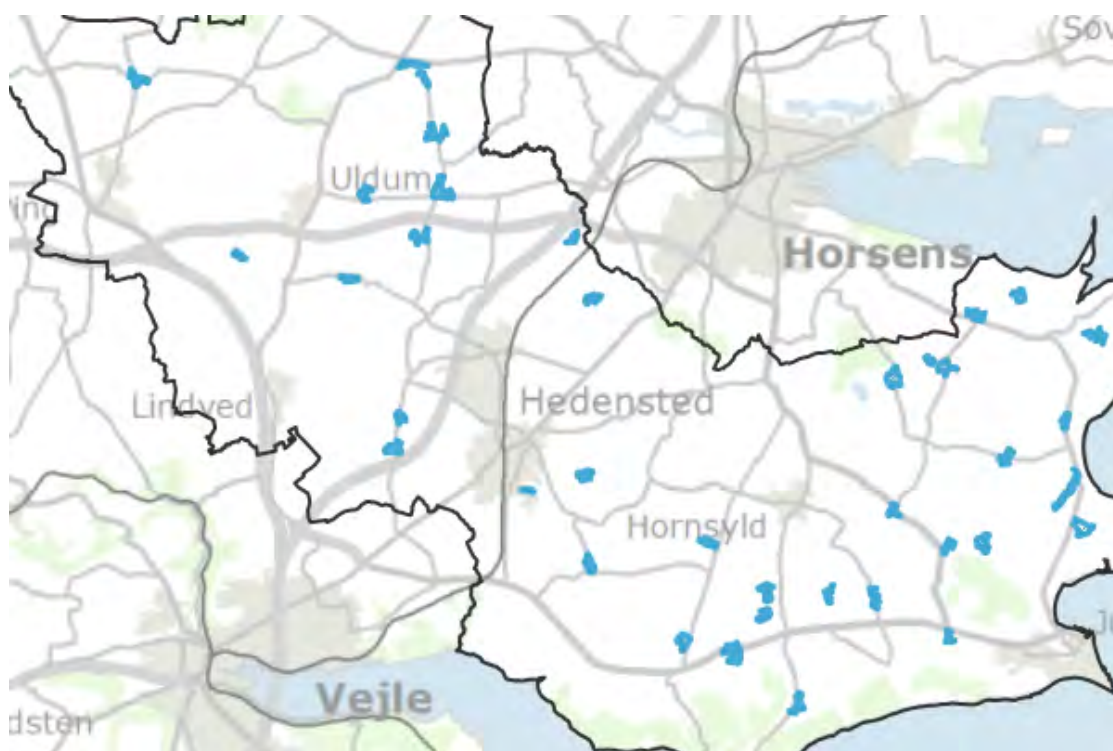
Fremtidsplanerne er løbende udviklet sammen med lokalområdet, og kan ses på kommunens hjemmeside [her](#).

Læs mere om retningslinjerne for byudvikling [her](#).

# Landsbyer

I Hedensted Kommune er der 37 afgrænsede landsbyer, som alle ligger i landzone. Indenfor en afgrænset landsby har man nemmere ved at opnå en landzonetilladelse til opførelse af for eksempel et nyt hus end udenfor landsbyerne, ligesom det er muligt at udstykke og oprette nye boliger indenfor en landbyramme.

Hedensted Kommune vil understøtte en bæredygtig udvikling af landsbyerne, der bygger på lokalt engagement og borgerdeltagelse. Bosætningsmulighederne i landsbyerne skal være baseret på de lokale kvaliteter og det at bo i naturen. Ved omdannelse af eksisterende bygninger i landsbyerne og huludfyldning med nye huse kan landsbyerne være med til at sikre en helt anden type bosætningsmulighed end det er muligt i lokalbyerne og centerbyerne. Landsbyerne kan tilbyde bosætningsmuligheder med fokus på lys og luft, natur, samt mulighed for forskelligt dyrehold.



## Mål

- Bruge naturen omkring landsbyerne som et aktiv.
- Forskønnelse skal understrege landsbyernes karakter som landsbyer.
- Styrke udviklingen af landsbyen igennem lokalt engagement og foreningsliv.

## Handlinger

- Landsbyernes udvikling skal bidrage til bevaring og understøttelse af kultur-, natur- og landskabsinteresser i landsbyen og dens opland.
- Understøtte landsbyernes mulighed for huludfyldning.
- Sikre at alle landsbyer har en uhindret adgang til naturen og landskabet.

## Info

Huludfyldning - I afgrænsede landsbyer kan enkelte udviklingsmuligheder bestå i at benytte huludfyldning i den eksisterende bebyggelse. Der vil på baggrund af en konkret vurdering af den omgivende bebyggelse og landsbyens karakter blive stillet vilkår om byggeriets placering, udformning med videre, således landsbyens

unikke karaktertræk og værdier ikke udviskes.

Huludfyldning vil ske på baggrund af en vurdering og en hensyntagen til landsbyplanerne, der er lavet i samarbejde med de lokale aktører.

Læs mere om retningslinjerne for landsbyer [her](#).

# Klima



Klimaforandringerne vil påvirke boligområderne og bosætningsmuligheder i fremtiden. Derfor er det nødvendigt, at forandringerne håndteres med holdbare løsninger. I første led vil klimaforandringerne medføre varmere vintre med mere nedbør, men mindre sne. Sommerene forventes at blive mere tørre, men med kortvarige, meget kraftige regnskyl. Samlet set vil mængden af regnvand stige. Vandstanden i havet vil stige, og ekstreme vejr-situationer vil optræde hyppigere og med større voldsomhed.

Klimaforandringerne vil få lokale konsekvenser, fordi en markant øget mængde regnvand skal håndteres i de eksisterende og de nye boligområder, åer og søer i Hedensted Kommune, og fordi havvandsstigninger vil påvirke enkelte områder indenfor kommunen.

Hedensted Kommune vil fortsat udvikle og arbejde med nye metoder, der skal sikre, at boligområderne kan modstå konsekvenserne af klimaforandringerne. Kommunen vil i dialog med borgerne arbejde på at sikre, at hverken eksisterende eller nye boligområder oversvømmes ved ekstremregn eller havvandsstigninger.

## Mål

- Boligområder skal sikres mod fremtidige klimaforandringer i form af ekstremregn og havvandsstigninger.
- Vandet skal bruges som en attraktiv ressource, der kan udnyttes i forbindelse med planlægning for nye boligområder.
- Håndtering af klimaforandringerne skal være en integreret del af de naturkvaliteter, der støder op til både eksisterende og nye boligområder.
- Byudviklingen skal ske på et bæredygtigt grundlag under hensyntagen til de fremtidige klimaforandringer og være med til at styrke borgernes livskvalitet.
- Sikring mod havvandsstigninger skal give merværdi for byerne.

## Handlinger

- Hedensted Kommune ønsker aktivt at bruge den øgede mængde regnvand som rekreative elementer i boligområderne med synlig håndtering af regnvand.
- Der skal sikres plads til håndtering af regnvand og ekstremregn i naturområder placeret tæt på eksisterende boligområder.
- Sikringen mod havvandsstigninger skal bearbejdes, således flere funktioner eksempelvis rekreative elementer indgår heri.

## Info

Læs mere om retningslinjerne for klima [her](#).

## Bolig og nærområder

Hedensted Kommune er af et uvildigt analyseinstitut udpeget til et af de bedste steder at bo, udenfor hovedstadsområdet.

I kommunen tilbydes nem adgang til naturoplevelser fra alle bosætningsområder. Via den meget decentrale bystruktur tilbydes der boliger i nærområdet.

De særlige kendetegn ved byernes identitet bevares. Mobiliteten mellem byerne og det overordnede vejnet skal styrkes.

### Vision

Hedensted Kommune vil sætte fokus på de særlige kendetegn, styrker og potentialer og udnytte kvaliteterne til at skabe nye, unikke og spændende bosætningsmuligheder i hele kommunen. Adgangen til naturen og menneskers mulighed for grønne arealer og bynatur vil være en del af dette fokus.



## Adgang til natur



Adgang til naturen handler om den gode og nemme adgang til den dejlige natur. Netop adgang til naturen fra boligen er et af de vigtigste værktøjer, når Hedensted Kommune fortsat skal være en attraktiv bosætningskommune.

Adgangen skal ikke nødvendigvis være til speciel eller spektakulær natur. Det handler om muligheden for at komme ud i den friske luft, mærke roen eller udfolde forskellige aktiviteter i naturen. Natur er også gode stier, grønne områder og ellers bare højt til loftet.

### Mål

- Sikre god adgang til naturen fra eksisterende boligområder.
- Nye boligområder skal have god adgang til natur.
- Stort overblik og synlighed omkring mulighederne for at bruge naturen med fokus på bosætning.

### Handlinger

- Kortlægning af alle stier og stisystemer i Hedensted Kommune til brug i arbejdet med adgang til naturen fra boligområderne og som kommunikation til mulige tilflyttere.
- Bruge naturen til at gøre bosætningen endnu mere attraktiv.
- Indtænke adgangen til natur i nye boligområder.
- Arbejde med brugen af kommunens natur, så den tilgodeser de behov lokale borgere og mulige tilflyttere efterspørger.

### Info

Læs mere om retningslinjerne for natur [her](#) og retningslinjerne for stier [her](#).



## Natur i byen



Natur i byen er primært grønne og rekreative arealer. Byens natur er et af de vigtigste parametre for, hvor attraktivt nærområdet udenfor hjemmet opleves. Derfor er god natur i byen vigtig for at tiltrække nye borgere og dermed opnå vækst i bosætningen. Byens natur kan benyttes til gå- og løbeture, hundeluftning, leg, sport, ophold og til at være sammen i. Den kan medvirke til, at borgerne er fysisk aktive og dermed får bedre helbred og livskvalitet. For at sikre en samlet oplevelse af det grønne element i byen skal der skabes sammenhængende grønne forbindelser.

### Mål

- Alle skal have glæde af byernes grønne områder og rekreative arealer, så de er med til at skabe rammerne om det gode liv.
- Naturen i byen skal være med til at forbedre det fysiske og mentale helbred.
- Naturen i byen skal være med til at få flere til at bosætte sig i Hedensted Kommune.
- Naturen i byen skal danne rammen om, hvor man mødes.
- Naturen i byen skal være med til, at borgeren bruger den aktivt.

### Handlinger

- Naturen i byen udformes sådan, at den understøtter udfoldelse og ophold også på tværs af generationer og brugsønsker.
- Naturen i byen udformes sådan, at den får en høj oplevelses- og brugskvalitet.
- Ved udvikling af byerne indtænkes sammenhængende natur.
- Forbedring og skabelse af natur i byen sker i et samarbejde med lokale kræfter.

### Info

Læs mere om:

- Retningslinjerne for natur [her](#).
- Retningslinjerne for fritids- og idrætsanlæg [her](#).
- Retningslinjerne for stier [her](#).

## Stedets identitet



I Hedensted Kommune tager udvikling og planlægning altid udgangspunkt i de lokale forhold og de særlige styrker, byerne har.

Hedensted Kommune ønsker at udvikle lokalområderne sammen med borgerne og skabe lokalsamfund, hvor alle borgere kan være stolte af at bo, og hvor stedets kultur og identitet har fokus.

Et steds identitet kan være skabt af byens historie, de bygninger der ligger i byen eller af det landskab byen er placeret i. For eksempel kan åen der løber igennem byen, være et overset potentiale, som kan være med til at styrke byen som bosætningsby.

### Mål

- De enkelte borgere er stolte af deres lokalområder.
- Understrege de forskellige bytyper, så tilflyttere aktivt kan vælge at bosætte sig efter en lokal identitet for den enkelte by eller landsby.
- Byerne skal udvikles med udgangspunkt i områdets identitet.
- Hedensted Kommune vil skabe mulighed for forskellige boligtyper, som kan være med til at sikre botilbud for borgere i hele deres liv.

### Handlinger

- Hedensted Kommune vil basere udviklingen på områdets identitet og potentiale, for eksempel havet, naturen, historien med videre.
- Når byerne skal udvikles, skal områdets identitet indarbejdes i planlægningen.
- De lokale borgere inviteres til at udvikle stedets styrker ved at have fokus på de enkelte områders potentialer i samarbejde med Hedensted Kommune.
- I samarbejde med borgerne skabes plan for udviklingen, som bruges i grundlaget for planlægning.

### Info

Læs mere om kommuneplanrammerne for de enkelte lokalområder [her](#).

## Den rigtige bolig

For at være en attraktiv kommune at bosætte sig i, er det helt afgørende at have det rigtige boligudbud. Hedensted Kommune ved, at man i høj grad flytter efter det der kaldes "Den rigtige bolig". Det hjem, man flytter ind i, betyder utroligt meget, og derfor skal der sikres et godt og bredt boligudbud med de kvaliteter, der efterspørges af målgrupperne.

Hedensted Kommune skal medvirke til at skabe rammerne for attraktive boligområder, og have et bredt udbud af kvalitetsboliger og attraktive byggegrunde på de steder, hvor der er stor efterspørgsel.

Bosætning er meget kompliceret og rigtig mange ting har betydning. Udviklingen i bosætningen smitter af på mange andre opgaver i kommunen, og derfor skal der arbejdes med en helhedsorienteret tilgang til boligudbuddet, og sikre stor inddragelse af relevante interne og eksterne parter. En intern part kunne være skoleområdet, og en ekstern samarbejdspartner kunne være ejendomsmæglerne.

### Mål

- Skabe nye spændende boligområder ved at arbejde med tema-boligområder, at nytænke boliger og anderledes bofælleskaber.
- Sikre et løbende godt boligudbud, så der hele tiden er boliger og byggegrunde på hylderne af den efterspurgte kvalitet, type, størrelse og beliggenhed.
- Præsentation og visualisering af nye boligområder i helhedsorienteret perspektiv.

### Handlinger

- Øget brug af viden i arbejdet med "Den rigtige bolig" - blandt andet fra tilflytteranalysen.
- Mere strategisk og proaktiv tilgang til udviklingen af nye boligområder, funderet i viden.
- Bosætningsparametrene holdes løbende opdateret, således potentialeområderne evalueres og kan revideres.
- Arbejde helhedstænkende og efterspørgselsorienteret med boligudbud, så området altid har boliger med de kvaliteter og i de typer, som efterspørges af tilflytterne.

### Info

Læs mere om retningslinjerne for byudvikling [her](#).

Se rammerne for byudvikling [her](#).

## Mobilitetens betydning for bosætning

Mobilitetens betydning for bosætning handler om, hvordan der skabes gode bosætningsmuligheder tæt ved hovedfærdsårene, og hvordan man i byerne kommer sikkert rundt.



Mobilitetens  
betydning for  
bosætning

## Netværk og nærvær

Kommunen understøtter dannelse af netværk mellem mennesker og sammen skabes helt nye måder at skabe velfærd. Samskabelse består af nærvær og interaktion. Den kommunale virksomhed skal understøtte og skabe netværk.

Hedenstederne består af levende og aktive lokalområder, hvor handlekraften er stor og foreningslivet blomstrer. Det lokale liv prioriteres højt, hvorfor der findes mange mindre lokale skoler, som er vigtige omdrejningspunkter for byerne og skaber et trygt liv for børn. Der fokuseres på det nære samfund og relationer. Alle byer i Hedenstederne har deres egen kultur, som er dannet af de mennesker, som bor i området.

### Vision

Det gode liv skabes med relationer mellem mennesker.

Hedensted Kommune ønsker at understøtte de lokale fællesskaber og netværk, som er med til at skabe udvikling og indhold i lokalsamfundene. Det skal være muligt at bosætte sig i Hedensted Kommune, hvis man ønsker et trygt sted at bo og leve i.

## Det nære liv



Hedenstederne er for "alle der vil" - I Hedensted Kommune er der mange aktive lokalsamfund, og de er vigtige samarbejdspartnere i udviklingen af de enkelte områder og kommunen som helhed.

I kommunen er der mange fællesskaber og samarbejder på tværs af interesser, foreninger, virksomheder og kommunen.

Hedensted Kommune lægger vægt på deltagelse fra borgerne i tilrettelæggelse af planer for deres eget område. Alle kommunens lokalsamfund skal fortsat være trygge at bo i.

### Mål

- Alle lokalsamfund skal være trygge steder at bo og leve for børn og voksne.
- Den enkeltes velfærd og glæde ved det lokale netværk skal sikres gennem samarbejde.
- Der lægges vægt på det nære liv, hvor alle samarbejder om udviklingen.
- Udviklingen skal udnytte de muligheder og særlige forudsætninger, der er i de enkelte lokalområder.

### Handlinger

- De enkelte lokalområders fællesskaber skal understøttes.
- Der skal bakkes op om lokale processer og udviklingsprojekter.
- Planlægningen af tiltag skal ske ved lokalt samarbejde omkring tilrettelæggelsen.
- Livet i alle lokalområder støttes med udgangspunkt i de planer, man lokalt udarbejder.
- Beslutninger, som har betydning for lokalområdet, tages i samarbejde med områdets aktører.



## Fritid



Hedensted Kommune har et rigt og stærkt foreningsliv med mange, meget forskelligartede foreninger.

Foreningerne drives med stort engagement fra frivillige. De er en central del af fritidslivet i Hedensted Kommune, at det skabes og drives af borgerne selv.

I kommunen er der adgang til fritidsaktiviteter tæt på borgerne i form af haller, forsamlingshuse, skoler, udendørs anlæg, stisystemer med mere. De danner grundlag for et tilbud om aktivt fritidsliv for den enkelte.

### Mål

- Tæt samarbejde mellem de lokale foreninger og sammenslutninger prioriteres højt.
- De lokale skoler og kommunale institutioner understøtter muligheden for fritidsaktiviteter lokalt.
- Der skal være mulighed for varierede fritidsaktiviteter tæt på den enkelte både individuelle og gruppe aktiviteter.

### Handlinger

- Frivilligheden skal understøttes i de enkelte lokalområder.
- Gennem et tæt samarbejde skal tiltag i de enkelte foreninger/sammenslutninger undersøttes.
- Det skal sikres, at alle kan deltage i skabelsen af unikke faciliteter til forskellige former for fritidsliv.

### Info

Læs mere om fritid på kommunens hjemmeside [her](#).

Se retningslinjerne for ferie og fritid [her](#).

## Centerbyerne og detailhandel

Centerbyerne i Hedensted Kommune er de tre største handelsbyer Hedensted, Juelsminde og Tørring. Byer har hver især deres egen identitet, karakter, handels- og byliv. Udviklingen i bymidterne omfatter ikke alene butikker, men at andre services tænkes ind som en integreret forudsætning for en attraktiv handelsby. Hedensted Kommunes centerbyer skal sikre en byudvikling, der gør disse tre byer til lokomotiver for deres omkringliggende lokalbyer og landsbyer.



Centerbyer



Detailhandel

### Info

Læs mere om retningslinjerne for byudvikling og detailhandel [her](#).



# Centerbyer

Forandringerne i handels- og bosætningsmønstrene ændrer centerbyerne fysisk. Det stiller krav til, at de gentænkes og planlægges således, at byernes attraktion, anvendelighed og identitet styrkes. På den baggrund har byrådet besluttet at gøre en særlig indsats for at sikre en langsigtet udvikling af centerbyerne. Centerbyerne i Hedensted Kommune er de tre største handelsbyer Hedensted, Juelsminde og Tørring.

## Vision

Hedensted Kommune vil have imødekommende centerbyer, hvor der er liv mellem husene og plads til udfoldelse. Byer med karakter og personlighed er vedkommende for brugerne. Borgerne og aktørerne skal opleve, at de er med til at forme udviklingen.

Centerbyerne skal med hver deres bymæssige, landskabelige og arkitektoniske karakter fremstå med den stærkeste mulige identitet og tiltrækningskraft, der styrker borgernes relation til byen, og samtidig virker positivt overfor nye borgere.

En byudviklingsstrategi og handlingplan for hver af centerbyerne skal sikre en byudvikling, der gør de tre byer til lokomotiver for deres omkringliggende lokalbyer og landsbyer.

## Mål

- Sammen med borgerne vil Hedensted Kommune sikre en udvikling, der fremviser endnu mere attraktive byer, nye boligkvarterer med kvalitet og karakter, ankomster til byerne med mere. En fokuseret indsats, der vil gøre bosætning i Hedensted Kommune endnu mere attraktiv, og som gør at centerbyerne differentierer sig fra andre nære bymiljøer.
- Centerbyerne fortættes med mere intime og kvalificerede byrum. Fortætningen består af en tættere handelsstruktur, og en tættere og højere bebyggelse, så flere borgere kommer til at bo i centrum og bidrage til bylivet.
- Det er et mål, at ankomsten til centerbyerne skal begynde allerede udenfor byen, hvor indfalds-, hoved- og motorveje skal indrettes sådan, at de tager imod tilkørende eller forbipasserende, og viser byens ansigt frem.
- Der skal sikres en god infrastruktur mellem byerne, et godt trafikflow samt tilstrækkeligt med parkering inde i byerne. Parkeringen integreres i byen på en sådan måde, at de ikke tager magten i oplevelsen af byrummene.
- Offentligt nybyggeri eller renovering skal udvikles således, bygninger og anlæg indeholder mere end deres primære funktion. Udviklingen skal understøtte byens liv, tilføre byen flere funktioner og yderligere kvaliteter.
- De nye masterplaner for byudviklingen i Hedensted, Juelsminde og Tørring angiver den retning, som borgere og erhvervsliv tilskyndes til at arbejde efter. Tilrettelæggelse af byudvikling sker i et tæt samspil med borgere, handels- og erhvervsliv.

## Handling

- Hedensted Kommune vil fortsat være en troværdig samarbejdspartner, der gennem stabilitet og kvalitet i planlægningen og rammesætningen for byudviklingen skaber værdi og sikkerhed for private investeringer.
- Der gives mulighed for, at nybyggerier bygges i flere etager, så der opstår en fortætning af byen.
- Offentlige servicefunktioner og liberale erhverv med flere, der har væsentligt flow af mennesker, søges placeret i og ved byens centre.

- Inddragelse af borgere og erhvervsliv er centralt for gennemførelse af en tilstrækkelig og kvalitetsbåret byudvikling.
- De nye områder planlægges således, de har deres egen karakter og identitet med stor tilknytning til centerbyen.
- Kommunen vil, såvidt det er muligt, sikre karakterfulde og imødekommende veje ind til byerne, da det vil understøtte oplevelsen af en interessant og vedkommende centerby.
- Der arbejdes efter at nå en forbedret infrastruktur mellem byerne.
- Der skal tilbydes et tilstrækkeligt antal parkeringspladser, som i den helt centrale del af byen skal underordnes det ønskede rumforløb og liv i byen.
- Planlægningen skal understøtte særlige landskabelige karaktertræk. Det vil sige, at der i forbindelse med byggeri skal gøres overvejelser om vigtige ind og udkig til og fra centerbyerne.

### Info

Læs mere om retningslinjerne om byudvikling [her](#).

## Hedensted



Hedensted ligger godt, geografisk placeret midt mellem Horsens og Vejle, og har gode forbindelser til den regionale infrastruktur. Byen, der er tæt forbundet med Løsning, ligger ved den Østjyske Motorvej (E45). Jernbanen løber gennem byområdet med station midt i Hedensted. Derudover går Hovedvej 170 - en tidligere kongevej med en flot træ allé - gennem Hedensted.

Hedensted har koncentreret mange tilbud og services til borgerne i mindre knudepunkter i byen, og har en bymidte med adskillige dagligvarebutikker og flere udvalgswarebutikker. Med sin gode infrastrukturelle beliggenhed og service har Hedensted et meget stort potentiale både som bolig- og erhvervsudviklingsby. Arbejdet med at styrke og forbinde disse koncentrationer af byliv endnu mere, kan være med til at tiltrække nye borgere og virksomheder til byen.

Hedensted har et aktivt foreningsliv, der koncentrerer sig flere steder i byen, for eksempel omkring Hedensted Centret og ved Hedensted golfbane, der er store aktiver for byen. Byens store fokus på idræt ser man også i skolelivet. Stjernevejskolen har talentidrætsklasser, hvor fokus på en sportsgren er indarbejdet i skoledagen.

### Mål

- At forstærke forbindelserne mellem bydelene og skabe klare knudepunkter, hvor den funktionelle brug af byen er koncentreret.
- Arbejde med at styrke forbindelserne mellem knudepunkterne, så de fremstår tydelige i bybilledet.
- Hedensted Kommune vil i udlægning af nye arealer til boliger udnytte de landskabelige kvaliteter til at skabe en attraktiv bosætning tæt på natur og fritidsaktiviteter. I områder, hvor de landskabelige kvaliteter ikke er tydelige, vil kommunen forstærke dem.
- Arbejde med en bedre iscenesættelse af Hedensted langs E45 og hovedindfaldsårene, hvor indgangene til byen tydeliggøres.
- Arbejde med en mere koncentreret oplevelse af byens centrum.

### Handlinger

- På den østlige side af jernbanen udnyttes det smukke kuperede landskab til at skabe nye boligområder, hvor nærheden til naturen, fritidsaktiviteterne og Hedensted bymidte vægtes højt.
- I Hedensted bymidte vil kommunen arbejde med at fortætte byen gennem byfornyelse og koncentration af erhverv samt andre funktioner, således bymidten opretholder sin funktion og liv.
- Igennem genetablering af Kongevejen, vil den atter komme til at spille en central rolle i bevægelsen i og forståelsen af Hedensted by.

- Langs E45 vil kommunen arbejde på at iscenesætte erhvervet igennem forskellige virkemidler som for eksempel lys, beplantning og så videre.
- Der vil blive arbejdet på at markere indgangene til byen.
- Knudepunktet omkring Hedenstedcenteret vil blive forstærket og udbygget, så der skabes mulighed for flere, forskelligartede og mere koncentrerede fritidsaktiviteter.

### Info

I 2016 blev der lavet en masterplan for Hedensted. Se [masterplanen her](#).

## Tørring



Tørring er beliggende i et smukt landskab med Gudenåen løbende midt igennem byen. Gudenåen er et stort aktiv for Byen. Tørring har et stort uudnyttet potentiale i Gudenåen, som et aktivt element i bybilledet. Afstand mellem Gudenåen og det centrale torv er blot 500 meter. Torvet har et meget rigt handelsliv i forhold til byens størrelse.

Kommunens eneste offentlige gymnasium ligger i Tørring, og det tiltrækker mange unge mennesker. Gymnasiet har et særligt fokus på musik. Gymnasiet, skole med mere er samlet ved Gudenåcenteret, der blandt andet indeholder svømmehal, idrætshal, café, fest- og mødelokaler. Begge er eksempler på det store lokale engagement i byen.

Byen er næsten vokset sammen med Ølholm med Vestvejen placeret mellem dem. Tørring og Ølholm har udover Vestvejen en tilslutning til den Midtjyske Motorvej, som gør byen attraktiv for pendlere, der hurtigt og nemt kan komme til og fra arbejde, fritidsaktiviteter med mere. Motorvejstilslutningen og den øvrige infrastruktur gør også, at Tørring har et stort og stærkt opland og er en attraktiv handelsby, som mange i oplandet bruger.

### Mål

- Styrke Tørrings relation til naturen og Gudenåen, hvor rekreative samlingspunkter vil skabe forbindelser på tværs af natur, Gudenå og by.
- Udvikle byen, hvor en koncentreret bykerne omkring torvet danner rammerne for omdannelse af ikke længere attraktivt erhverv bliver til bolig.
- Nye boligområder placeres i landskabet.
- Vise Tørring og Gudenåen bedre frem ved indfaldsvejene.
- Skabe visuel forbindelse mellem de to bydele.
- Koncentrere aktiviteter omkring torvet og bymidten.
- Styrke forbindelsen fra Bredgade til Gudenåen.
- Arbejde for at skabe attraktive erhvervsområder langs den Midtjyske Motorvej.
- Arbejde for at omdanne hidtidig bynært erhvervsområder til boligområder.

### Handlinger

- Skabe mere plads omkring Gudenåen med tværgående forbindelser, der giver varierende oplevelser så som bypark og udflugtsmål for såvel borgere som turister.
- Der vil langs Bredgade, ved bytorvet og langs Aagade blive arbejdet med træer for at skabe en visuel sammenhæng mellem bydelene samtidig med, at Gudenåen vil blive vist bedre frem ved selve krydsningen af åen.
- Det grønne element, der skaber sammenhængen mellem bydelene og Gudenåen, vil

blive ført ud til Tørrings ankomst ved rundkørslen, så der bliver skabt en helhed, når man kører igennem.

- Der skal arbejdes med placering af nye boligområder i byen som klynger i landskabet, og i alle boligområder skal naturen i baghaven kunne ses.
- Bykernen skal have en passende fordeling af erhverv og bosætning. Derfor skal der ske en omdannelse fra bynært og ikke længere attraktivt erhverv til bolig.

### Info

I 2016 blev der lavet en masterplan for Tørring. Se [masterplanen her](#).

## Juelsminde



Juelsminde ligger attraktivt omgivet af det blå hav og med det bakkede landskab i ryggen. At byen ligger ved vandet kan blandt andet ses i form af en moderne lystbådehavn og de gode strande, der ligger centralt i byen. Byen har mange forskellige butiks- og restaurations tilbud, som skaber liv i byen. På grund af beliggenheden og byens mange tilbud tiltrækker Juelsmindes mange turister; især ved havnen, campingpladsen, hotellet og de store sommerhusområder. Om sommeren er byen tæt pakket med liv. Den lange kyststrækning gør også, at byen står overfor et større højvandssikringsprojekt, der skal sikre, at byen ikke oversvømmes af de fremtidige havvandsstigninger.

Ankomsten til Juelsminde fra landsiden foregår fra Vejlevej enten gennem Lottrupskov og Tofteskoven fra vest eller fra Gludvej fra nord. Juelsminde er over tid vokset sammen med Klakring mod vest. Ved hovedvejen fra vest ligger et større område, hvor blandt andet skoler, rådhuset, hallen, golfbanen og forskellige klubber er koncentreret.

Det er vigtigt at understrege potentialet kystnærhed, som Juelsminde har, igennem et samspil mellem byen, vandet og havnen.

### Mål

- Fremhæve og styrke de eksisterende kvaliteter som en bosætnings-, handels- og turistby, hvor nærheden til vandet og de rekreative landskaber skaber sammenhæng i byen.
- Koble byens attraktion sammen med nye udviklingsområder, hvor der vil ske en kobling mellem land og vand.
- Styrke byens relation til havnen og vandet, hvor havnen er et omdrejningspunkt i byen for både borgere og turister.
- Klimasikre Juelsminde og samtidig skabe rekreativ udnyttelse i den nødvendige højvandssikring.

### Handlinger

- Igennem en kystpromenade med flere oplevelsespunkter integreres en højvandssikring af byen. Samtidig skabes bedre tilgængelighed til vandet, ligesom der gives en oplevelsesmæssig kvalitet til byen og havnen.
- Med en grøn infrastruktur og etablering af flere aktivitetspunkter vil der blive skabt sammenhæng mellem de grønne områder i Tofteskoven. Herved styrkes sammenhængen mellem Juelsminde og Klakring.
- Nye stier skal være med til at skabe sammenhænge mellem kyst og skovområdet.
- Der vil blive udarbejdet et idekatalog for renovering og ombygning af Juelsmindes bykerne, således det vil understøtte byens kvalitet og karakter.

- Der arbejdes med en ny havneplads for enden af Odelsgade og ved indgangen af campingpladsen og havnen, der skal være med til at binde by og havn bedre sammen.
- Ankomstpunkterne til bykerne vil blive bearbejdet så det fremhæver Juelsminde kvaliteter.
- Nye byudviklingsområder vil tage udgangspunkt i kystlandskabets kvaliteter, og arbejdet med udsigtskiler til Vejle Fjord.

#### Info

I 2016 blev der lavet en masterplan for Juelsminde. Se [masterplanen her](#).



# Detailhandel

Hedensted Kommunes handelsliv er hovedsageligt koncentreret til de tre centerbyer Hedensted, Juelsminde og Tørring.

Handelsmønstrene ændres disse år i høj grad og med en hast, der stiller store krav til såvel visionen som fleksibiliteten i rammevilkårene for detailhandlens fysiske planlægning og udvikling.

Forandringerne for handelslivet skal understøttes af et langvarigt kommunalt planlægningsperspektiv, der giver stabil udvikling og forandring af detailhandlen i bymiljøerne.

## Vision

Et stærkt handelsliv er centralt, når Hedensted Kommune udvikler levende og attraktive bycentre, der formår at tiltrække både nye tilflyttere, arbejdskraft samt besøgende fra den anden side af kommunegrænsen.

Hedensted Kommune ønsker karakterfulde og identitetsstærke handelsbyer, hvor hver bys egen karakter fortættes og forædles, så der opstår et handels- og byliv, der fremstår differentieret og modstandsdygtigt i forhold til den fremtidige konkurrence indenfor detailhandlen.

Visionen anerkender, at detailhandelsplanlægning for fremtiden ikke alene omfatter butikker, men at andre services tænkes ind som en integreret forudsætning for en attraktiv handelsby.

## Mål

- Mål for detailhandlens rammebetingelser er et konkurrencedygtigt handelsliv, der er i samspil med nye bymæssige roller, services og funktioner i de centrale byrum.
- Det skal sikre, at detailhandlens fysiske fremtæden i byerne præges af kvalitet og omtanke i planlægning og eksekvering.
- Ubesværet fremkommelighed samt gode parkeringsforhold er et mål for Kommunen. Det samme er det, at handelsbyerne præsenteres attraktivt og tydeligt mod og ved hoved- og indfaldsveje.
- Hedensted Kommune vil bevare handlen indenfor kommunegrænsen og gøre det nemt at komme dertil.

## Handling

- Der planlægges for en fortætning af handelslivet, der tænkes som storcentre uden tag. Hermed øges den indkøbsmæssige densitet og karakteren af et oplevelses- og handelscentrum.
- Der arbejdes mod en større bredde af tilbud i bymidterne. Herunder flere servicefunktioner som for eksempel restauranter med udeservering, offentlig services, personlig pleje og andre erhverv.
- Hvor butikslokaler henligger uhensigtsmæssigt for fremtidig detailhandel, vil Hedensted Kommune give mulighed for at konvertere dem til andet formål som eksempelvis boliger.
- Der arbejdes for, at såvel detailhandel som liberale erhverv i handelscentrum mødes af krav til facadernes åbenhed i stueetagen, der vil øge byens oplevelseskvalitet.
- Der sikres tilstrækkeligt med parkering i nærhed til detailhandlen, dog således at parkeringen i bymidten ikke udfylder de primære bymiljøer.

- Handelsbyernes ansigt mod væsentlige hoved- og indfaldsveje forskønnes, og handelslivet sikres relevant synlighed.

### Info

Læs mere om retningslinjerne om detailhandel [her](#).

Der er ved årsskiftet 2016/17 udarbejdet en detailhandelsanalyse, der opstiller data bag detailhandel i Hedensted Kommune. Læs mere om detailhandelsanalysen 2017 [her](#).

## Erhvervsudvikling



Hedensted Kommune ønsker at skabe vækst. Kommunen er kendt i hele Danmark som en meget erhvervsvenlig kommune i Det Østjyske Bybånd, og det skal den blive ved med at være. En offensiv brandingindsats skal sikre et højt kendskab til kommunen, både internt og eksternt.

Visionen om at blive Danmarks bedste produktionskommune medvirker til at sætte retning for arbejdet indenfor erhvervsudvikling. Hedensted Kommune skal derfor sikre en fokuseret indsats overfor virksomhederne, som blandt andet skal ske gennem aktiviteter som "Krydsservice", hvor virksomhedens behov og vækstmuligheder bliver fokuspunkt for alle medarbejdere i Hedensted Kommune, som har virksomhedskontakt.

Derudover skal erhvervsudviklingscenteret mellem Hedensted, Tørring-Uldum og ud til E45 udbygges til at være dynamo for erhvervsudvikling. Specielt med fokus på logistik, lager og transportindustri samt tunge og pladskrævende industrivirksomheder med behov for kort afstand til motorvejsnettet.

Måden hvorpå det nuværende og fremtidige erhverv tænkes ind i planlægningen, er via en helhedsorienteret tilgang til erhvervsudvikling. En helhedsorientering hvor virksomheder, boliger og rekreative områder tænkes i samspil, og hvor der skabes en unik samhörighed med fokus på trivsel og vækst.



Erhvervstyper og nærområder



Arbejdskraft



Turismeerhverv



Iværksætter

## Info

Læs mere om retningslinjerne for erhverv [her](#).

Se rammerne for lokalplanlægning [her](#).

## Erhvervstyper og nærområder

Hedensted Kommune har, og skal have plads og rum til alle typer virksomheder. Arealerne skal være attraktive og let tilgængelige for potentielle købere. Erhvervsgrundene skal være fremtidssikrede og indrettes med rekreative stier og faciliteter til medarbejdere. Fælles funktioner og faciliteter medtænkes ved udlæg af nye erhvervsarealer. Indbydende erhvervsområder indgår som et parameter for virksomhedernes valg af placering. Derfor skal planlægning for nye erhvervsområder omfatte en behandling af nærområderne. Eksisterende erhvervsområder og tilslutningen til de overordnede veje bør forskønnes for eksempel ved plantning af alletræer.

Virksomheder kan hurtigt få informationer om mulige placeringer i Hedensted Kommune. Placering og udvikling sker i en direkte dialog med Hedensted Kommune og fremmer den dynamiske proces til en effektiv fremadrettet sagsbehandling.

Hedensted Kommunes eksisterende erhvervsområder fastholdes og udvikles til gavn for virksomhederne. Kommunen hilser pladskrævende og tunge industrier velkomne, fordi de understøtter visionen om, at Hedensted Kommune skal være Danmarks bedste produktionskommune. Derfor sørger kommunen for, at der er egnede arealer til at sikre virksomhedernes behov. Modulvogntog medvirker til at sikre lave transportomkostninger, og derfor skal flest mulige erhvervsområder kunne betjenes af modulvogntog.

Klimatilpasning er et afgørende indsatsområde for at kunne håndtere de stigende mængder af overfladevand – både fra nuværende og kommende bolig- og erhvervsområder. I den forbindelse skal der findes nye løsninger, hvor overfladevand betragtes som ressource.

### Vision

Hedensted Kommune skal fortsat være en erhvervsvenlig kommune, der er kendt for et meget højt engagement og passion overfor kommune lokale virksomheder. Dette for at tiltrække og ikke mindst fastholde virksomheder, og blive kendt som Danmarks bedste erhvervskommune.

### Info

Læs mere om retningslinjerne for erhverv [her](#).

Se rammerne for lokalplanlægning [her](#).

## Tung industri



Tung industri består fortrinsvis af pladskrævende produktions- og lagerførende virksomheder, der producerer og håndterer store produkter og varer. I Hedensted Kommune er større transporttunge virksomheder ofte placeret i områder med tung industri.

Hedensted Kommune vil udvikle og udbyde unikke arealer, som kombinerer plads og gode adgangsforhold for tung industri i flere områder af kommunen.

### Mål

- Hedensted Kommune skal have attraktive erhvervsarealer til alle tunge og pladskrævende virksomheder.
- Positionere Hedensted Kommune som unik vært for tung industri både i nabokommunerne, Region Midt, Business Region Aarhus og Trekantsområdet.
- Skabe international synlighed på unikke arealer til tung industri.
- Tilbyde attraktive erhvervsarealer ved motorvejene.
- Hedensted Kommune ønsker at være Danmarks bedste produktionskommune.

### Handlinger

- Markedsføre Hedensted Kommune i samarbejde med eksisterende tunge virksomheder, som fortæller om deres fordele og udbytte.
- Udvikle tilbud om fælles faciliteter, der med fordel kan udnyttes af flere virksomheder i et lokalområde (håndtering af overfladevand, udendørs lager, transportomkostninger og virksomhedsnære rekreative områder med mere).
- Udvikle flere eksisterende erhvervsområder til at kunne blive betjent af modulvogntog.

#### Info

Læs mere om retningslinjerne for erhverv [her](#).

Se rammerne for lokalplanlægning [her](#).

# Logistik, lager og transport



Hedensted Kommune ligger attraktivt for transporttunge erhverv. Den Østjyske og den Midtjyske Motorvej går gennem kommunen, og de er forbundet af Vestvejen således, at de tre veje danner et erhvervsudviklingcenter.

Erhverv indenfor logistik, lager og transport er attraktive erhverv for Hedensted Kommune. Kommunens placering og infrastruktur tiltrækker disse virksomheder. Det er et mål at sprede de gode historier og derved i en dialog tiltrække endnu flere interesserede virksomheder.

## Mål

- Nuværende og fremtidige erhvervsområder skal kunne indeholde logistik, lager og transport.
- Sikre synergi effekt indenfor branchen.
- Tiltrække virksomheder via branding og netværk.
- Sikre modulvogntogs adgang til erhvervsområder for at spare transportomkostninger.

## Handlinger

- Udpege områder og have efterspurgt jord parat til logistik, lager og transport.
- Understøtte eksisterende områder med modulvogntog, og gøre nye områder parate til modulvogntog.
- Markedsføre fordele omkring synergieffekter.

## Info

Læs mere om retningslinjerne for erhverv [her](#).

Se rammerne for lokalplanlægning [her](#).



## Lettere industri



Ved lettere industri forstås der mindre ressourcekrævende industri, der fremstiller mindre og håndterbare varer, og derfor ikke har behov for store industriarealer. Lettere industri kan ofte placeres imellem eksisterende tung industri. For nogle virksomheder vil det give mening af placere sig i klynger, der kan udnytte den synergi, der opstår ved at være tæt på hinanden; eksempelvis viden, fysiske anlæg eller transport.

Hedensted Kommune ønsker at udvikle og udbyde arealer til lettere industri i så mange relevante lokalområder som muligt. Dette via en tæt dialog med de lokale erhvervsforeninger.

### Mål

- Tilbyde attraktive erhvervsarealer ved motorvejene.
- Klynger indenfor samme type virksomhed vil medvirke til at tiltrække nye virksomheder, som ønsker at blive del af klyngernes synergi.
- Leverandører og samarbejdspartnere til de enkelte klyngeområder (industriservice), skal ligeledes tiltrækkes.
- Skabe international synlighed om Hedensted Kommune som en god indgang til de nordeuropæiske markeder.
- Hedensted Kommune ønsker at være Danmarks bedste produktionskommune.

### Handlinger

- Udpege og klargøre attraktive arealer langs motorvejene, der er fremtidssikrede, og som iscenesætter erhvervet og oplevelsen på motorvejene - fra landskabet til by.
- Udvikle og synliggøre spirende klynger indenfor samme type virksomhed, og derved også tiltrække industriservicerelateret til disse klynger.
- Give mulighed for at udnytte tomme bygninger i lokalsamfundene til erhverv.

### Info

Læs mere om retningslinjerne for erhverv [her](#).

Se rammerne for lokalplanlægning [her](#).



## Detailhandel

Hedensted Kommunes handelsliv er hovedsageligt koncentreret til de tre centerbyer Hedensted, Juelsminde og Tørring.



Detailhandel

### Info

Læs mere om:

- Retningslinjerne for detailhandel [her](#).
- Detailhandelsanalysen 2017 [her](#).

## Landbrug



Hedensted Kommune er en stor landkommune, hvor der er flere store landbrug og landbrugsrelaterede erhverv. Hedensted Kommune vil understøtte variationen i eksisterende og kommende landbrug. Kommunen vil give plads til udvikling af eksisterende og nye driftsgrene og driftsformer samt tilhørende følgeerhverv. Store landbrug giver beskæftigelse og er med til at understøtte lokalsamfundene. Udviklingen i landzonen skal ske i sammenhæng med og som en integreret del af den øvrige udvikling af Hedensted Kommune.

Det skal være attraktivt at udvikle landbruget og dets følgeerhverv. Hedensted Kommune vil gerne sikre landbrugets udvikling i forenelighed med byudvikling og den omkringliggende natur. Udvikling på landet, hvor natur og turisme kan indgå i de forskellige former for landbrug, kan skabe en synergi. Udforskningen og realiseringen af det fælles potentiale mellem aktørerne på landet og mellem land og by vil bidrage til øget sameksistens, men også være med til at skabe en udvikling i landområderne.

### Mål

- Hedensted Kommune vil understøtte udviklingen af eksisterende og nye driftsgrene og driftsformer samt landbrugsrelaterede erhverv.

### Handlinger

- Gennem en dialog og samarbejde med landbrugets organisationer, erhvervsdrivende, lokale aktører med flere vil der blive sat fokus på erhvervsudviklingen i landområderne i Hedensted Kommune.
- Hedensted Kommune vil udnytte planlovens rammer til gavn for lokalområdet eksempelvis udvikling i tidligere landbrugsbygninger og arealer indenfor landsbyrammer.

### Info

Læs mere om retningslinjerne for landbrug [her](#).

## Nærområder



Omgivelsernes kvaliteter, der omfatter både landskab, forbindelser og områdets tilbud, kan være med til at skabe en merværdi for virksomhederne og medarbejderne. Det kan være med til at sikre, at virksomhederne i Hedensted Kommune kan tilbyde endnu mere attraktive arbejdspladser, og derigennem tiltrække endnu flere kvalificerede medarbejdere.

Når erhvervets omgivelser behandles i sammenhæng med erhvervsområdernes planlægning og udbygning, kan det være med til at sikre et tilhørsforhold og fremtidig øget brug af nærområdets tilbud. Alene en udsigt og kontakt til rekreative områder kan give et bedre miljø for medarbejderne både i arbejdssituationen, til møder, i pausen og umiddelbart før eller efter arbejde.

Der findes flere fritids- og kulturtilbud i virksomhedernes nærområder. Hvis tilbuddene synliggøres og udnyttes aktivt i virksomhederne kan det bidrage til et øget brug og liv i området. Samtidigt kan medarbejderne spare værdifuld tid i en travl hverdag ved at udnytte muligheden for eksempelvis at dyrke sport lige inden eller efter arbejde. Ved at synliggøre og udbyde brugen af nærområdet vil det kunne skabe et større tilhørsforhold for både virksomheden og medarbejderne, og eventuelt være med til at skabe en øget bosætning decentralt i kommunen.

Omgivelser skal skabe værdi for både virksomheden, medarbejdere og nærområdet, samt understøtte den gode arbejdsplads.

### Mål

- Hedensted Kommune vil arbejde på, at der fra erhvervsområderne skal være adgang til rekreative arealer samt sammenhæng med byens og områdets fritids-, kultur-, handels- og botilbud.
- Hedensted Kommune vil medvirke til at sikre erhvervområder mod fremtidige klimaudfordringer, så de fremstår sikre.

### Handling

- Ved planlægning af nye erhvervsområder vil der blive indtænkt mulige sammenhænge mellem rekreative arealer og virksomhederne.
- Virksomhederne oplyses om byens og områdets fritids- og kulturtilbud.
- Håndteringen af klimaudfordringerne skal indarbejdes som konkrete løsninger i nærområderne, således de rekreative arealer fremstår tiltrækkende og attraktive.

### Info

Læs mere om:

- Rammerne for lokalplanlægning [her](#).
- Retningslinjerne for klima [her](#).
- Retningslinjerne for større fritids- og idrætsanlæg [her](#).

## Arbejdskraft



Adgang til kvalificeret arbejdskraft er en væsentlig forudsætning for at skabe vækst hos eksisterende virksomheder, og det er samtidig en helt afgørende forudsætning for at kunne tiltrække nye virksomheder til Hedensted Kommune.

Hedensted Kommune ligger centralt i et stort arbejdskraftopland, men det er ikke tilstrækkeligt. Allerede nu ses en stærkt stigende kamp om at tiltrække de "kloge hænder" – en kamp der foregår mellem kommuner, brancher og virksomheder.

### Tiltrækning

Kampen om kloge hænder bliver international i de kommende år, og derfor skal Hedensted Kommune facilitere en målrettet indsats for at tiltrække kvalificeret arbejdskraft. Et tiltag for at tiltrække arbejdskraft er blandt andet at gennemføre employerbranding i samarbejde med brancher, klynger og enkeltvirksomheder, tilbyde ægtefællejob, formidle kontakt til nationale og regionale organisationer, som kan tiltrække den rette arbejdskraft.

### Uddannelse og opkvalificering

Hedensted Kommune har meget fokus på decentrale og gode folkeskoler, som arbejder målrettet på at gøre eleverne klar til at gennemføre en ungdomsuddannelse. Dette sker i tæt og konstruktivt samarbejde med erhvervslivet og Ungdommens Uddannelsesvejledning. Hedensted Kommune har blandt andet derfor udarbejdet og er i gang med at implementere masterplan for skole-erhverv samarbejdet. Der er mange andre tiltag som kommunen arbejder på som for eksempel at tilbyde praktikpladsgaranti under nærmere forudsætninger, videreudvikling af det succesfulde HOP-IN koncept således at flere unge vælger en erhvervsuddannelse, arbejdet med at styrke samarbejde med erhvervsskolerne i Horsens og Vejle samt VIA i Horsens.

I Hedensted Kommune er opkvalificeringen af arbejdskraft også et vigtigt parameter for at skabe vækst. Derfor ønsker Hedensted Kommune at videreudvikle samarbejdet mellem virksomhederne, uddannelsesinstitutionerne og kommunen, således opkvalificeringen af arbejdsstyrken og den viden der er i virksomhederne, vil skabe vækst, og være med til at tiltrække mere kvalificeret arbejdskraft.

### Campus

Idéen om campus er at etablere et sted, hvor fortrinsvis yngre mennesker under uddannelse, praktik eller kortere ansættelser kan bo samlet i kortere eller længere tid. Fra campus vil der være gode muligheder for fællesskab, og nem adgang til byens og områdets tilbud.

Hedensted Kommune vil arbejde på at etablere et "campus"-ligende område med god adgang til erhvervsområderne, byens tilbud og den offentlige transport. En campus vil

## Turismeerhverv



Som turistdestination er Hedensted Kommune Back to Basics-destinationen, hvor det handler om kvalitativt samvær og ikke om store attraktikoner og gimmicks. Det er den personlige og autentiske destination, hvor oplevelser er i fokus og den rekreative, fordybende destination med kodeordene Livskvalitet og Slow-Life.

Hedensted Kommunes forer ligger i naturen og områdets kulturarv. Kommunen er en destination med en varieret natur, vidstrakte kyststrækninger og store frodige skove, der gemmer på historiske seværdigheder.

Udvikling af turisterhvervet i Hedensted Kommune, og det at få skabt de bedst mulige vilkår for væksten, er vigtige elementer i kommunens erhvervsudvikling.

Rundt omkring i verden går man sammen i større og større turismesamarbejder, og det er også en af de vigtigste forudsætninger for, at Hedensted Kommune får succes med turismeindsatsen.

### Vision

Hedensted kommune skal være en foretrukken naturdestination. Med udgangspunkt i naturen, kulturarven og -livet er Hedensted kommune blevet kendt som Back-to-Basics destinationen. Back-to-Basics destinationen er funderet med et innovativt grundlag for helårsturisme, hvor turisterhvervet vokser gennem samarbejde og turisterne genfinder samværet og vender tilbage år efter år.

### Info

Turismestrategi 2020 blev godkendt d. 10. oktober 2016 af Udvalget for Politisk Koordination og Økonomi. Se strategien [her](#).

Sammen med strategien er der blevet udarbejdet en handlingsplan. Se handlingsplanen [her](#) og bilaget [her](#).

Læs mere om retningslinjerne for ferie og fritid [her](#).



## 4 oplevelsesrum



Hedensted Kommunes Turismestrategi er baseret på fyrtårne, men på den lidt utraditionelle måde, idet fyrtårnene defineres som oplevelsesrum med hver sit fokus. Disse fyrtårne vil blive en form for fanebærere for kvalitetsudviklingen af turismeudbuddet i kommunen. Udover at være defineret som Hedensted Kommunes fyrtårne i turismestrategien, har oplevelsesrummene også den funktion, at de er med til at samle turismeindsatsen og sikre mere krydssalg, større samarbejde og mulighed for at se potentialer sammen, som man ikke har alene. Ved at definere disse oplevelsesrum bliver tiltrækningskraften for kommunens destination større og markedskommunikationen lettere.

Et oplevelsesrum er et geografisk afgrænset område, som har en vis mængde af kvalitetsoplevelser og dermed en tiltrækningskraft på turister.



Elementer som offentlig transport, veje og cykelstier, lokale parkeringsforhold, samt skiltning til seværdigheder og museer er vigtige for, at turisterne får en god oplevelse og dermed bliver ambassadører for en destination. Eksempelvis er lystbådehavnene populære i Hedensted Kommune. I Juelsminde alene er der årligt 10.000 både, der

ligger for anker natten over. Disse sejlere har udfordringer med at komme rundt til lands, idet de jo ikke har bil med.

## Mål

- Samarbejdet om turismeindsatsen skal styrkes internt og på tværs af oplevelsesrummene, samt øge kompetenceniveauet hos turisterhvervet. Kendskabet til Hedensted Kommunes mangfoldige oplevelsesudbud, både hos potentielle gæster og borgere, skal øges, således der opnåes en årlig turismevekst på 4 %.
- Hedensted Kommune vil arbejde på at optimere mulighederne for, at turisterne kan finde og komme frem til attraktionerne.

## Handlinger

- Kompetenceudvikling af turisterhvervets aktører vil ske i form af vidensdeling og kursusforløb/workshops.
- Der findes muligheder for at udvide højsæson og mellemsæson (april-oktober) gennem samarbejder, krydssalg/krydshenvisninger og tiltag som årstemaer.
- Der skabes netværk i oplevelsesrummene, for at turisterhvervet kan sparre med hinanden, finde fælles fodslag og synergimuligheder.
- Kommunen vil afdække mulige transport- og parkeringsløsninger, og lægge en plan for transporten mellem oplevelsesrummene i samarbejde med turistaktørerne.
- Hedensted Kommune vil udvikle en løsning på sejlernes mobilitetsudfordringer.
- Hedensted Kommune vil arbejde på at gøre det nemt for turisterne at finde destinationerne.
- Hedensted Kommune vil samarbejde med lokale sommerhusudlejningsbureauer om at øge den tilgængelige sommerhuskapacitet.



## Natur



Naturen er en stor force i Hedensted Kommune i forhold til turismen. De lange, varierede kyststrækninger, Natura2000-områder og store skove giver et fantastisk udgangspunkt både for at opholde sig roligt og aktivt i naturen. Naturområder i Hedensted Kommune er eksempelvis Gudenåen, kærømråderne, nordsiden af Vejle Fjord, Daugård Strand, Stenhøj Strand, Straksrode Skov med mange flere. Naturturismen er altid i udvikling, og da det er et produkt, der altid er ved hånden, er udviklingspotentiallet endeløst.

### Mål

- Hedensted Kommune vil sikre adgang til at benytte naturen på en måde, der understøtter turismeerhvervet og aktørerne, der bruger naturen i turismen.

### Handlinger

- Hedensted Kommune vil synliggøre nuværende oplevelsesmuligheder i naturen via [www.visitjuelsminde.dk](http://www.visitjuelsminde.dk) og oplevelsespakker.
- Finde muligheder for at udnytte naturen bedre til turisme uden at gøre skade på naturen.
- Udviklingspotentiallet for naturturisme vil blive undesøgt, og indarbejdet i det øvrige arbejde med naturprojekter, eksempelvis udlæg af stier, sikre tilgængeligheden til kysterne, naturgenopretningsprojekter med mere.

### Info

Læs mere om retningslinjerne for ferie og fritid [her](#).

Læs mere om retningslinjerne for natur [her](#).

## Kulturarv



Hedensted Kommune har en mangfoldig kulturarv, som via turismeindsatsen kan bringes mere til overfladen. Kulturturismen er den hurtigst-voksende turismeform og med historien, som både indeholder interessante levn og fund fra vikingetiden, middelalderen og jernalderen, såvel som mange sagn om hekse, sørøvere og trolde, har kommunen flere tangenter at spille på. Der er et stort potentiale i den fysiske kulturarv i kommunen, hvor for eksempel godser og herregårde samt strukturerne i landskabet udgør rammen om fortællingerne.

### Mål

- Hedensted Kommune vil sikre de bedst mulige vilkår for at kunne synliggøre og bruge kulturarven i turistmæssig øjemed.

### Handlinger


- Hedensted Kommune vil afdække sagn og historier i kommunen i samarbejde med lokale aktører og arkiver, og derefter sortere i brugbarheden overfor turister.
- Der vil blive arbejdet på at lave fælles årstemaer eksempelvis med afsæt i sagn eller en given tidsalder til at skabe aktiviteter, som strækker sig ud over den almindelige højsæson.
- Muligheder for at skabe nye seværdigheder baseret på kulturarven i kommunen vil blive afdækket.
- Kulturarven vil blive indarbejdet på alle måder og gøre transporten fra A til B til en del af den samlede turistoplevelse.
- Hedensted Kommune vil sikre at den fysiske kulturarv består, således der også i fremtiden kan tilbyde denne form for turisme.

### Info

Læs mere om retningslinjerne for ferie og fritid [her](#).

Læs mere om retningslinjerne for kulturarv [her](#).

## Iværksætterier



Fremtidens arbejdspladser og vækstområder sker blandt andet indenfor iværksætterier. En fokuseret indsats, med etablering og drift af iværksætter miljøer i udvalgte områder af kommunen, skal sikre en høj overlevelsesrate. Gennem direkte dialog er iværksætterne med til at forme miljøerne.

Ideer, nye produkter, serviceydelser eller app udvikling - mulighederne er mange og Hedensted Kommune ønsker at understøtte og udvikle alle disse områder. En dedikeret indsats med fokus på viden og netværk skal sikre de bedste vækstbetingelser for iværksætterne.

### Tiltrække

Hedensted Kommune skal, som en attraktiv iværksætterkommune, kunne tiltrække viden, kapital og personer, der understøtter og udbygger aktiviteter indenfor iværksætterier. Kommunen ønsker en etablering af levedygtige iværksættere, hvor sikringen af viden og dialog omkring et stort tilbud af konkrete ydelser målrettet iværksættere indgår som et væsentligt parameter. Der skal arbejdes målrettet på at styrke kendskabet og Hedensted Kommunes image indenfor iværksætterier og ikke mindst produktionsiværksættere. Det skal blandt andet ske gennem markedsføring indenfor udvalgte områder, eksempelvis messer, uddannelsesinstitutioner med mere. En fokuseret indsats, som skal følges op af lokale initiativer, der bidrager til den rejse, som iværksætterne enten står overfor eller er midt i.

Det lokale netværk indenfor produktion skal aktiveres og sikre den lokale forankring og ikke mindst bistå med egne erfaringer, således at iværksætteren sikres de bedst mulige overlevelsesmuligheder. Hedensted Kommune skal derudover sikre adgang til nationale netværk og tiltrække nationale arrangementer til kommunen.

### Vision

Hedensted Kommune ønsker at skabe de bedste tilbud til de lokale iværksættere, så de ikke begrænses af kommune- eller regionsgrænser.

### Mål

- Hedensted Kommune vil understøtte etablering af iværksættervirksomheder med henblik på vækst i arbejdspladser og produktion.
- Udviklingen af de fysiske rammer skal blandt andet medvirke til at modne kommunens iværksættermiljøer.
- Hedensted Kommune vil være blandt landets bedste iværksætterkommuner.
- Hedensted Kommune ønsker at sikre optimale vækstbetingelser for de lokale

iværksættere, og derfor er kommunens udsyn omkring tilbud også dækkende for et større geografisk område.

- Vidensdeling og involvering af det lokale erhvervsliv omkring iværksætteri er en vigtig faktor for at sikre synergi mellem iværksætterne, brancher og kompetencer. Derved skal Hedensted Kommune sikre, at dialogen mellem det eksisterende erhvervsliv og iværksætterne fremmes, og heraf afledt sikre mulig kapitalfremskaffelse til de "bedste ideer".

## Handlinger

- Hedensted Kommune skal have fokus på alle slags iværksættere, men har et særligt fokus på produktion, idet kommunen har et særligt stort netværk og viden. Tiltrækning skal blandt andet gøres ved at kunne tilbyde de rigtigt fysiske rammer. Eksempelvis opbygning af mindre værksteder til prototyper, indretning af mindre lagerområder med mere.
- Hedensted Kommune vil arbejde for at sikre både private og kommunale fællesskaber.

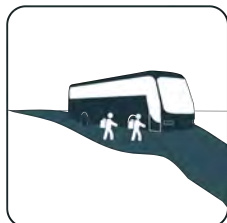
# Mobilitet

Hedensted Kommune er en attraktiv kommune med en central placering i Danmark lige midt i Det Østjyske Bybånd og med en naturlig tilkobling til den landsdækkende infrastruktur. Indenfor en time kan man nå et stort opland, hvilket gør Hedensted Kommune til en attraktiv pendlerkommune.

Mobilitet i form af vejnet, cykelstier, samkørselsordninger, kollektiv trafik og ikke mindst digital infrastruktur er afgørende parametre, når der skal tiltrækkes og fastholdes borgere og virksomheder.



Erhvervslivets  
mobilitet



De unges  
mobilitet



Digital  
infrastruktur



Nytænkende  
mobilitet



Mobilitetens  
betydning for  
bosætning

## Info

Læs mere om Hedensted Kommunes placering i Det Østjyske Bybånd [her](#).

Læs mere om retningslinjerne for infrastruktur og tekniske anlæg [her](#).

## Erhvervslivets mobilitet



Hedensted Kommune er en stærk og attraktiv erhvervskommune godt placeret midt i Det Østjyske Bybånd. Den tætte forbindelse til den Østjyske og Midtjyske Motorvej, Vestvejen, hovedvejene og jernbanen danner fundamentet for en god mobilitet for erhvervslivet.

Den geografiske placering skaber en unik mulighed for at udvikle Hedensted Kommune som en kommune med en attraktiv mobilitet for virksomhederne, med gode logistiske muligheder, nem adgang til distribution af produkter og nem adgang for arbejdskraften til virksomhederne.

### Vision

Hedensted Kommune har en unik geografisk placering, og det skal udnyttes. Der skal skabes en god mobilitet for kommunens virksomheder, hvor en stærk infrastruktur understøtter erhvervslivet.

### Mål

- Bedre adgang for virksomhederne til Den Østjyske og Midtjyske Motorvej.
- Bedre bedømmelse af mobiliteten for erhvervslivet i Dansk Industris årlige måling.
- En god mobilitet i kommune skal sikre nemmere adgang for kvalificeret arbejdskraft til virksomhederne i Hedensted Kommune.
- Tre spor på den Østjyske Motorvej.
- Stærk kommunikation af Hedensted Kommunes placering i Det Østjyske Bybånd.

### Handlinger

- Kortlægning af de udfordringer erhvervslivet har med mobiliteten. Skal løbende følges op af en tæt dialog med erhvervslivet.
- Udarbejdelse af en masterplan over mobilitetsinitiativer rettet mod lokalområdets virksomheder.
- I samarbejde med blandt andet Business Region Aarhus skal der arbejdes på bedre mobilitet på tværs af kommunegrænser med arbejdskraftens mobilitet i fokus.
- Aktiv branding af Hedensteds unikke geografiske placering overfor virksomheder og arbejdskraft.

### Info

Læs mere om erhvervsudvikling [her](#).

Læs mere om retningslinjerne for infrastruktur og tekniske anlæg [her](#).



## De unges mobilitet



Hedensted Kommune er en landkommune med mange mindre lokalområder, hvor der, for de unge, kan være forholdsvis langt til uddannelse og fritidsinteresser. Der er et stort ønske om at bevare og holde liv i alle lokalsamfund, så de unge mennesker også synes, at det er et godt sted at være.

### Vision

Som ung i Hedensted Kommune skal det være muligt komme til og fra den ungdomsuddannelse, man har valgt. Det skal også være muligt for de unge at dyrke forskellige fritidsaktiviteter og have et socialt fællesskab.

### Mål

- Sikre de unges mobilitet, så de har mulighed for at tage den uddannelse, de ønsker.
- Sikre de unges trivsel ved, at de har mulighed for at komme til og fra fritidsinteresser og indgå i sociale aktiviteter samtidig med, at de kan blive boende i Hedensted Kommune.
- Tiltrække og fastholde familier med store børn ved at gøre det muligt for børn og unge at komme rundt på egen hånd.
- Få de unge, som har valgt at flytte fra kommunen på grund af job eller uddannelse, til at flytte tilbage og bosætte sig i Hedensted kommune.

### Handling

- Øge mulighederne for nem mobilitet til den uddannelse, man har valgt.
- Sætte fokus på og undersøge hvilke konkrete udfordringer og behov, de unge har i forhold til mobilitet rundt om i kommunen.
- Prøve nye løsninger i forhold til unges mobilitet.

### Info

Læs mere om bosætning [her](#).

Læs mere om retningslinjerne for trafik anlæg og stier [her](#).



# Digital infrastruktur



Digital infrastruktur handler om adgangen til bredbånd, internet og mobil dækning. Den er fundamentet for en god digital mobilitet og er forudsætningerne for at kunne bruge forskellige både offentlige og private digitale løsninger.

## Vision

Visionen er at sikre god digital infrastruktur. Den digitale infrastruktur skal ske i et samarbejde med lokale initiativer og det lokale erhvervsliv, og skal kunne understøtte bosætning, erhverv, turisme, kultur og fritid.

## Mål

- Der skal være mulighed for mobil dækning i hele Hedensted Kommune.
- Bredbåndsdækningen skal være med til at forbedre virksomhedernes muligheder for vækst, samt at tiltrække nye virksomheder til Hedensted Kommune.
- Bredbåndsdækningen skal styrkes i områder med stor bosætning eller potentiale for øget bosætning.
- Den digitale infrastruktur skal understøtte de lokale turisme aktører.

## Handlinger

- Den digitale infrastruktur skal styrkes igennem et øget samarbejde med lokale initiativer og det lokale erhvervsliv.
- Der skal igangsættes en undersøgelse af mobildækningen med henblik på en kortlægning af områder, hvor mobildækningen kan forbedres.
- Der skal arbejdes på, at teleselskaberne bruger kommunens tomrør i forbindelse med etablering af bredbånd.
- Nye og alternative teknologier skal ind tænkes i arbejdet med digital infrastruktur.

## Nytænkende mobilitet



I en landkommune kan der være flere udfordringer med at komme fra A til B - til job, uddannelse, fritidsaktiviteter eller oplevelser. Det er derfor vigtigt, at der bliver tænkt og udviklet nyt for at forbedre mobiliteten for alle målgrupper i Hedensted Kommune. Flexibiliteten er en af de vigtigste faktorer, når man vælger transportmiddel. Derfor skal flexibiliteten være en del af Hedensted Kommunes nytænkning af transportformer, så ressourcerne udnyttes bedst.

### Vision

Hedensted Kommune vil nytænke fremtidens mobilitet for hele tiden at forberede livet for borgerne i kommunens byer og lokalsamfund. Der skal være fokus på fleksibel og tilgængelig transport.

### Mål

- Afprøve og understøtte mobilitetsfremmende initiativer, som kommunen tror vil kunne fungere for borgerne og virksomhederne.
- Forbedre mulighederne for at kombinere transportformer.
- Nytænke den kollektive trafik for at øge fremkommeligheden.

### Handling

- Fortsat sætte fokus på og støtte op om nye og alternative løsninger for transportformer.
- Understøtte tjenester som benytter internettet og de sociale medier, der på en let og overskuelig måde giver mulighed for at dele rejsen med andre for et mindre beløb.
- Sikre overskuelig og tilgængelig information på rette tid og sted for at understøtte de smarte mobilitetsvalg.
- Fortsætte et tværgående samarbejde med andre kommuner, herunder særligt Business Region Aarhus og IKT Smart Cities for blandt andet at udnytte den eksisterende infrastruktur.

### Info

Læs mere om Business Region Aarhus [her](#).

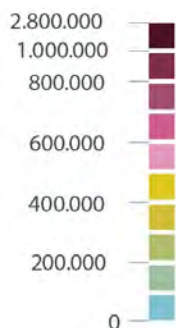
## Mobilitetens betydning for bosætning



Hedensted Kommune er et godt sted at bo, placeret midt i Det Østjyske Bybånd. Tæt forbindelse til den Østjyske og Midtjyske Motorvej, Vestvejen, hovedvejene og den østjyske længdebane, gør det nemt at nå flere hundrede tusinde arbejdspladser indenfor en time. Området mellem Hedensted og Vejle har efter Hamborg og København det 3. største opland for arbejdspladser.

### Adgang til arbejdspladser 2015

Antal arbejdspladser indenfor en times kørsel i bil:



Kilde: Region Syddanmark og CVR.

Der pendles længere og længere til og fra arbejde, og derfor er mobilitet et centralt parameter for, hvor man bosætter sig. Det skal være nemt at komme til og fra arbejde,

men det skal også være nemt og sikkert at komme rundt i nærområdet og ud i naturen. De attraktive bosætningssteder er koblet tæt op af infrastrukturen i området. Her menes både den overordnede infrastruktur, men også den nære, med mulighed for at cykle til skole og fritidsaktiviteter.

Bosætningens mobilitet handler om, hvordan der skabes gode bosætningsmuligheder tæt ved hovedfærdselsårene, og hvordan man i byerne kommer sikkert rundt.

### Vision

Hedensted Kommune er en attraktiv kommune at bosætte sig i og pendle til arbejde og uddannelse fra. Her er det nemt at få en hverdag til at fungere med gode og nemme forbindelser.

### Mål

- Hedensted Kommune skal forbedre positionen som en attraktiv kommune for pendlere at bosætte sig i.
- Det skal være nemt at komme fra boligen til hovedfærdselsårene som motorveje, hovedveje og jernbanen.
- I Hedensted Kommune skal det være nemt og sikkert at færdes mellem hjemmet, skoler og institutioner.
- Der skal være forbindelser fra boligområderne til naturen.

### Handlinger

- Der skal være fokus på om nye boligområder placeres, så de ligger attraktivt og med gode forbindelser til hovedfærdselsårene som motorveje, hovedveje og jernbanen.
- Forbedre eksisterende og anlægge nye færdselsårer på strategisk udvalgte steder for at optimere pendling i kommunen.
- I byerne anlægges og forbedres veje og stier til skoler og institutioner, så man trygt kan færdes her.
- Fra boligområderne i byerne anlægges der stier ud i naturen.

### Info

Læs mere om bosætning [her](#).