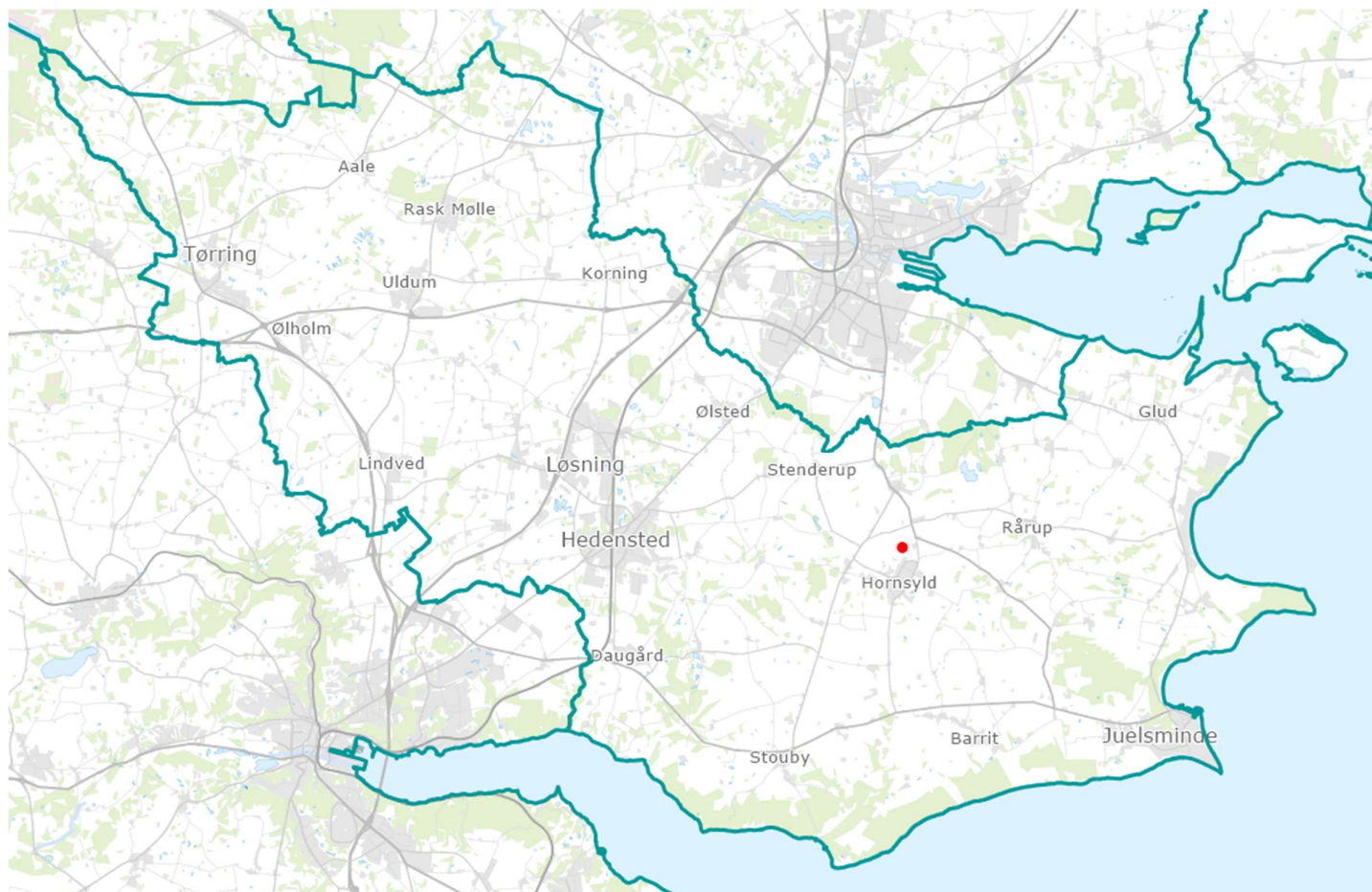
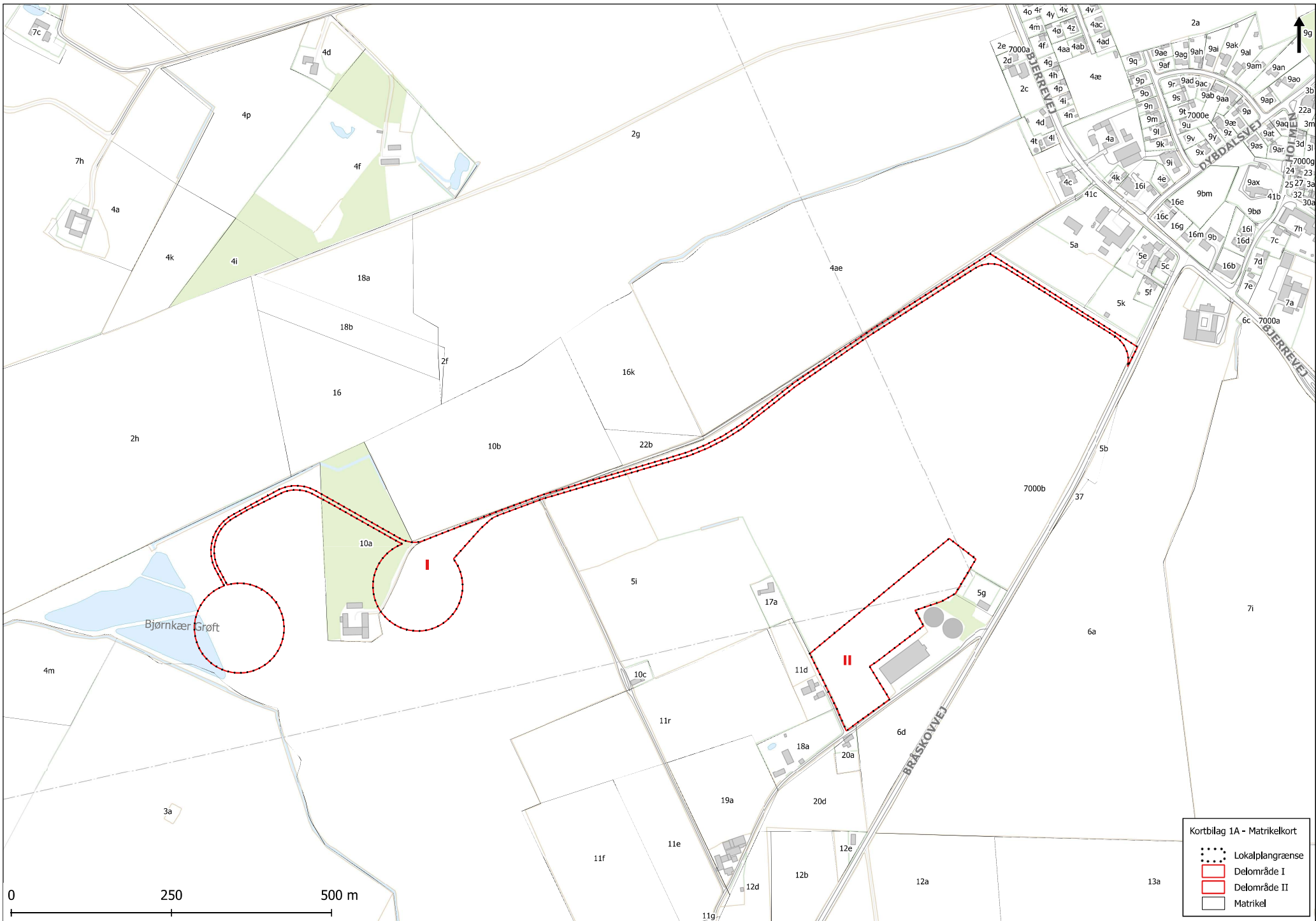


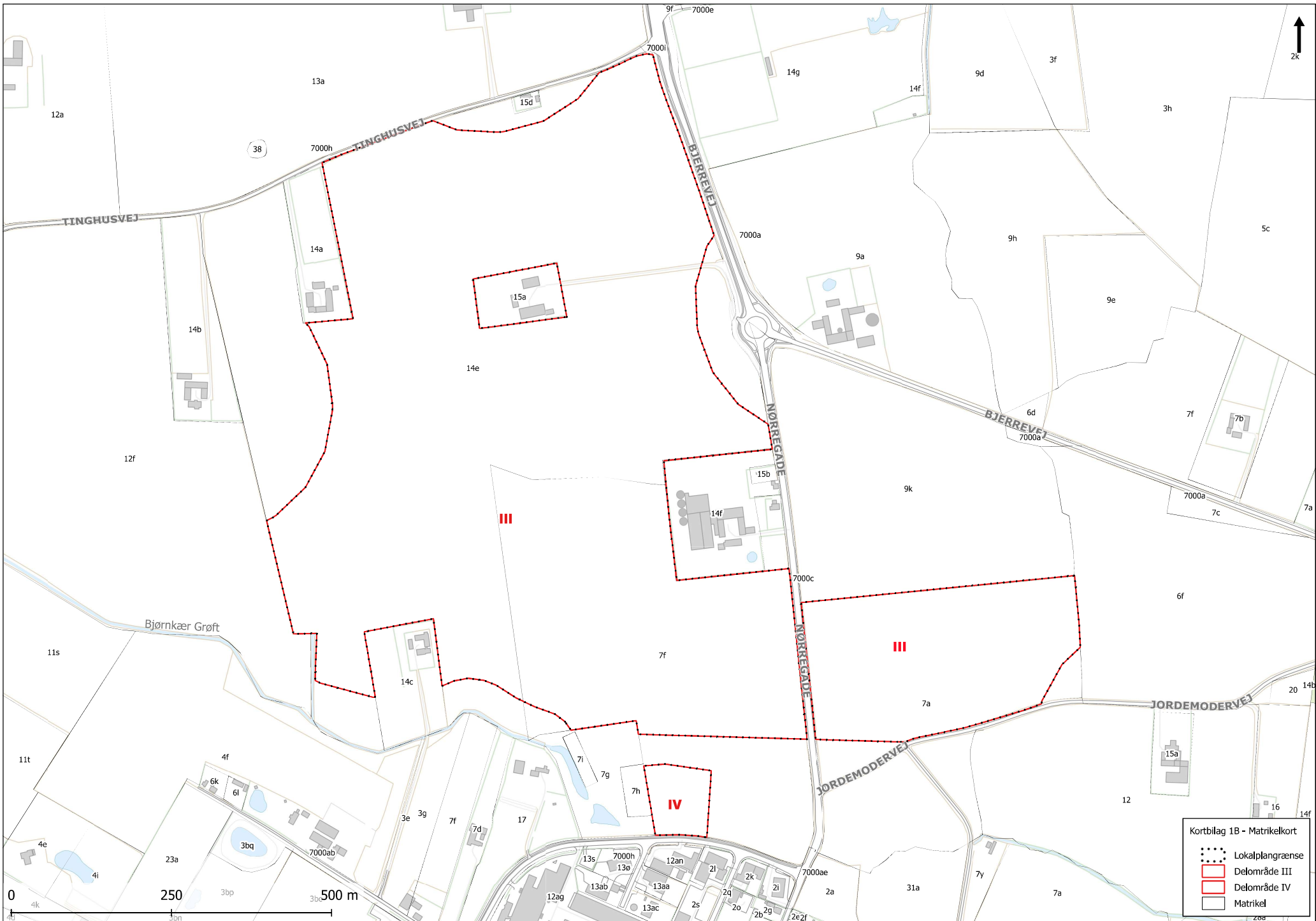
**Bilag 1 - Kortbilag**





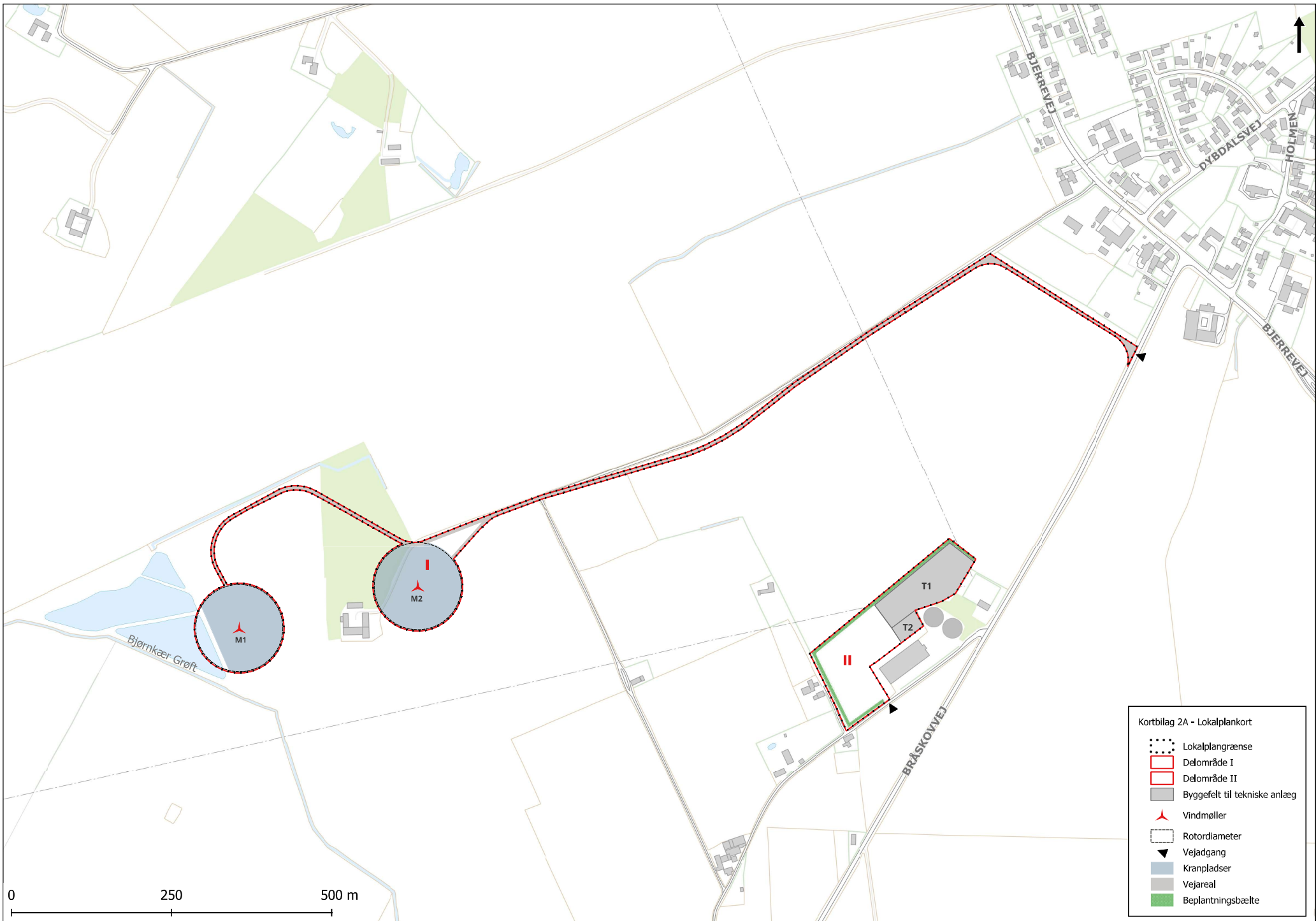
Kortbilag 1A - Matrikelkort

- Lokalplangrænse
- Delområde I
- Delområde II
- Matrikel



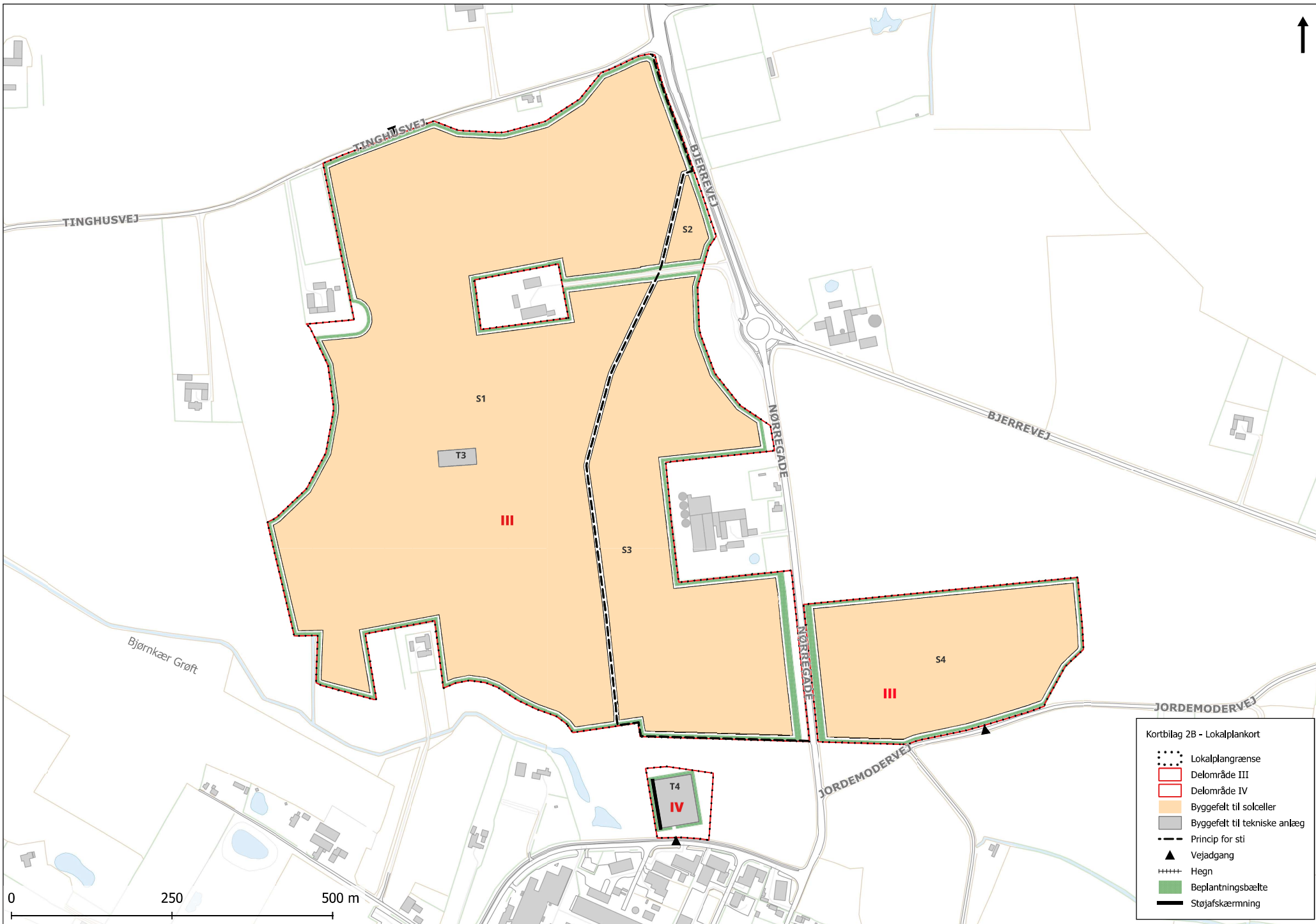
Kortbilag 1B - Matrikelkort

- Lokalplangrænse
- Delområde III
- Delområde IV
- Matrikel



**Kortbilag 2A - Lokalplankort**

- Lokalplangrænse
- Delområde I
- Delområde II
- Byggefelt til tekniske anlæg
- ▲ Vindmøller
- Rotordiameter
- ▼ Vejadgang
- Kranpladser
- Vejareal
- Beplantningsbælte



0 250 500 m

- Kortbilag 2B - Lokalplankort
- ⋯ Lokalplangrænse
  - ▭ Delområde III
  - ▭ Delområde IV
  - Byggefelt til solceller
  - Byggefelt til tekniske anlæg
  - - - Princip for sti
  - ▲ Vejadgang
  - ++++ Hegn
  - Beplantningsbælte
  - Støjafskærmning