

# **KortInfo Konfliktsøgning**

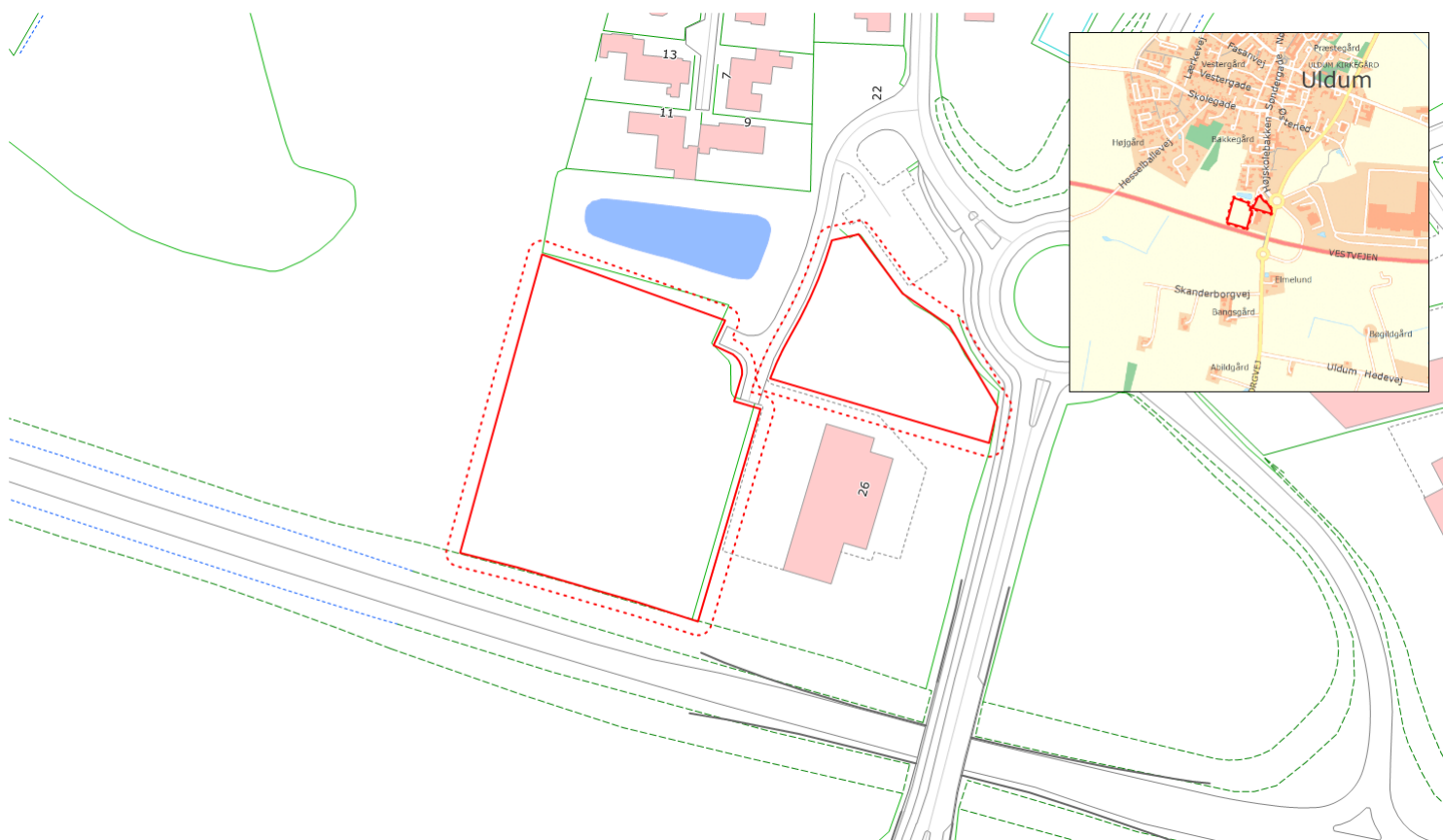
**Rapport**

**Navn Erhvervsjord**

**Dato : 31-10-2017**

**Hedensted kommune**

## Konfliktsøgnings detaljer:



## Konfliktsøgning beskrivelse:

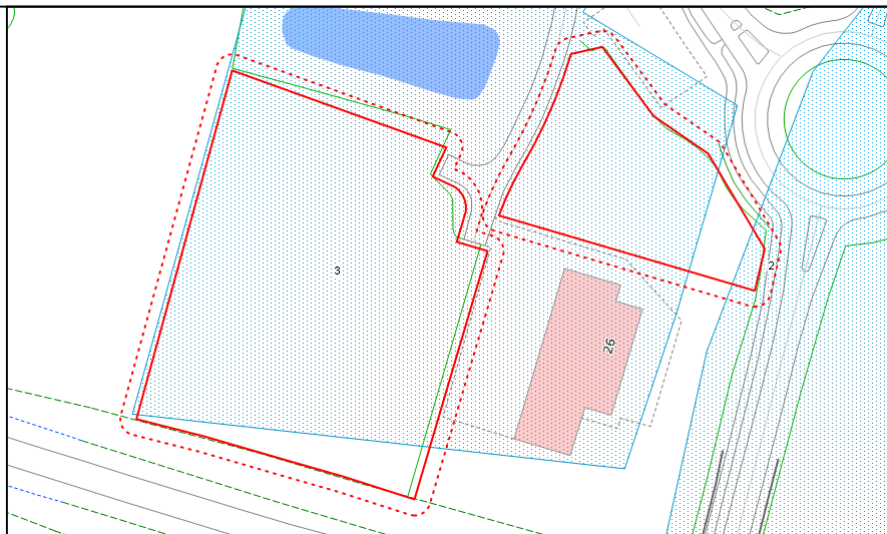
Navn	Buffer	Antal fundne objekter	Status
FFM - Kulturhistoriske arealer	5 m	3	Ok
Kommuneplanrammer, vedtaget	5 m	3	Ok
Lokalplaner, vedtaget	5 m	2	Ok
FFM - Ikke fredede punkter	5 m	1	Ok
Forpagtninger	5 m	1	Ok
V1-kortlagt	5 m	1	Ok
BanelInteresseZone	5 m	0	Ok
Beskyttede naturtyper	5 m	0	Ok
Beskyttede sten- og jorddiger	5 m	0	Ok
Beskyttede vandløb	5 m	0	Ok
Bevaringsværdige bygninger (JK)	5 m	0	Ok
FFM - Administrative arealer	5 m	0	Ok
FFM - Beskyttelseszoner	5 m	0	Ok
FFM - Fredede punkter	5 m	0	Ok
FFM - Kulturarvsarealer	5 m	0	Ok

Navn	Buffer	Antal fundne objekter	Status
FFM - Kulturhistoriske linjer	5 m	0	Ok
Fredede bygninger	5 m	0	Ok
Fredede områder	5 m	0	Ok
Fredskov	5 m	0	Ok
Kirkebyggelinjer	5 m	0	Ok
Kirkens fjernomgivelser (Vejle Amt)	5 m	0	Ok
Kirkens næromgivelser (Vejle Amt)	5 m	0	Ok
Kommuneplantillæg, forslag	5 m	0	Ok
Kommuneplantillæg, vedtaget	5 m	0	Ok
Lokaliseret (uafklaret)	5 m	0	Ok
Lokalplan under udarbejdelse	5 m	0	Ok
Lokalplaner afventer	5 m	0	Ok
Lokalplaner i gang	5 m	0	Ok
Lokalplaner, forslag	5 m	0	Ok
Masterplaner og byudvikling	5 m	0	Ok
Områdeklassificering	5 m	0	Ok
Skovbyggelinjer	5 m	0	Ok
Særlig planlægningszone	5 m	0	Ok
Særligt kirkeområde (Vejle Amt)	5 m	0	Ok
Søbeskyttelseslinjer	5 m	0	Ok
Udgået af kortlægning	5 m	0	Ok
Udgået inden kortlægning	5 m	0	Ok
V2-kortlagt	5 m	0	Ok
Vandresti afmærket HK	5 m	0	Ok
Åbeskyttelseslinjer	5 m	0	Ok

**Lag: FFM - Kulturhistoriske arealer**

Rummer alle fortidsmindearealer, både fredede og ikke fredede.

Hvis arealet har et fredningsnummer i kolonnen "frednr", er arealet fredet, ellers ikke. Team Vand & Natur

**Objekt:1**

frednr	
anlaegstype	Gård
datering	Jernalder
url	<a href="#">Link</a>

**Objekt:2**

frednr	
anlaegstype	Hus (evt. med stald)
datering	Bronzealder
url	<a href="#">Link</a>

**Objekt:3**

frednr	
anlaegstype	Gård
datering	Jernalder
url	<a href="#">Link</a>

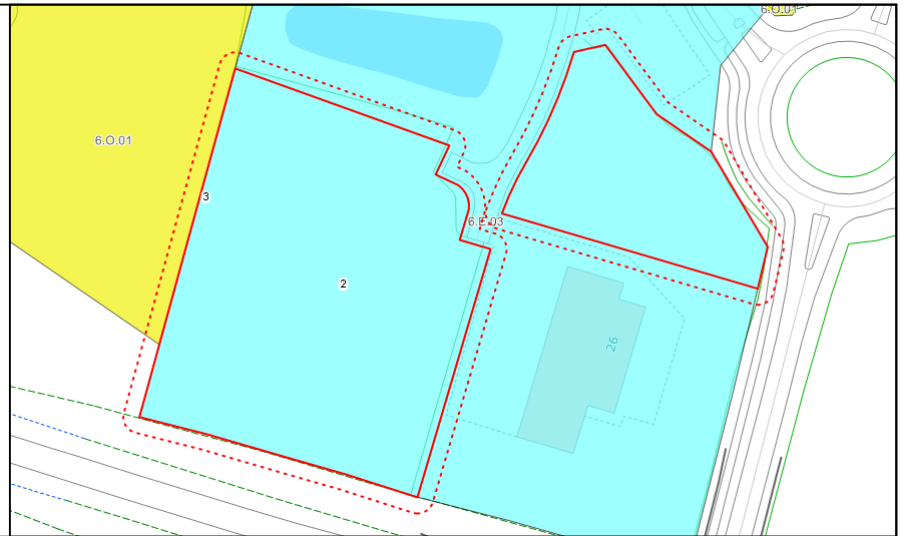
**Fortidsmindearealer**

 Ikke fredet

 Fredet

**Lag: Kommuneplanrammer, vedtaget**

By &amp; Landskab

**Objekt:1**

plannavn	Højskolebakken
plannr	6.E.03
distrikt	6. Uldum - Rask Mølle
zonestatus	Byzone
fremtidigzonestatus	Byzone

**Objekt:2**

plannavn	Højskolebakken
plannr	6.E.03
distrikt	6. Uldum - Rask Mølle
zonestatus	Byzone
fremtidigzonestatus	Byzone

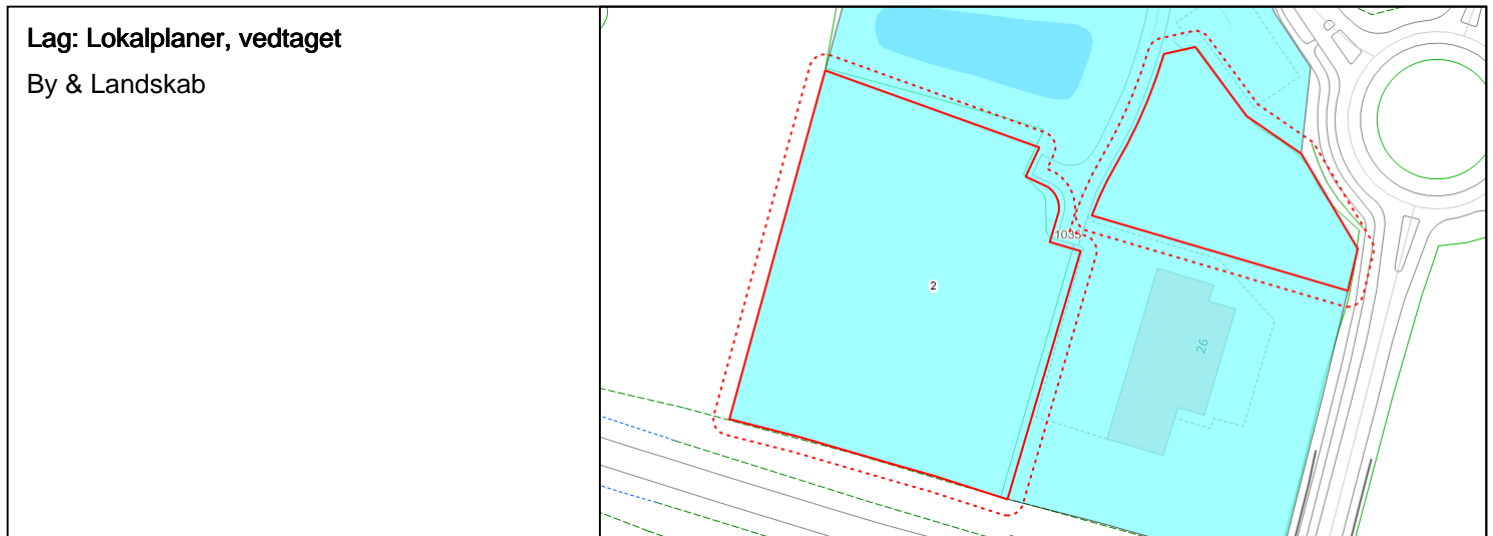
**Objekt:3**

plannavn	Skolerne i Uldum
plannr	6.O.01
distrikt	6. Uldum - Rask Mølle
zonestatus	Byzone
fremtidigzonestatus	Byzone

**Kommuneplanrammer, vedtaget**

- Boligområde
- Blandet bolig og erhverv
- Erhvervsområde
- Centerområde
- Rekreativt område
- Sommerhusområde
- Offentlige formål
- Teknisk anlæg
- Landområde

 Andet



## Objekt:1

plannr	1035
plannavn	Lokalplan 1035 for erhvervsområde på Højskolebakken i Uldum
doklink	<a href="#">Link</a>
distrikt	Uldum
anvendelsegenerel	Erhvervsområde
anvendelsespecifik	Kontor og serviceerhverv
anvendelsekonkret	Kontor og serviceerhverv
zonestatus	Byzone

## Objekt:2

plannr	1035
plannavn	Lokalplan 1035 for erhvervsområde på Højskolebakken i Uldum
doklink	<a href="#">Link</a>
distrikt	Uldum
anvendelsegenerel	Erhvervsområde
anvendelsespecifik	Kontor og serviceerhverv
anvendelsekonkret	Kontor og serviceerhverv
zonestatus	Byzone

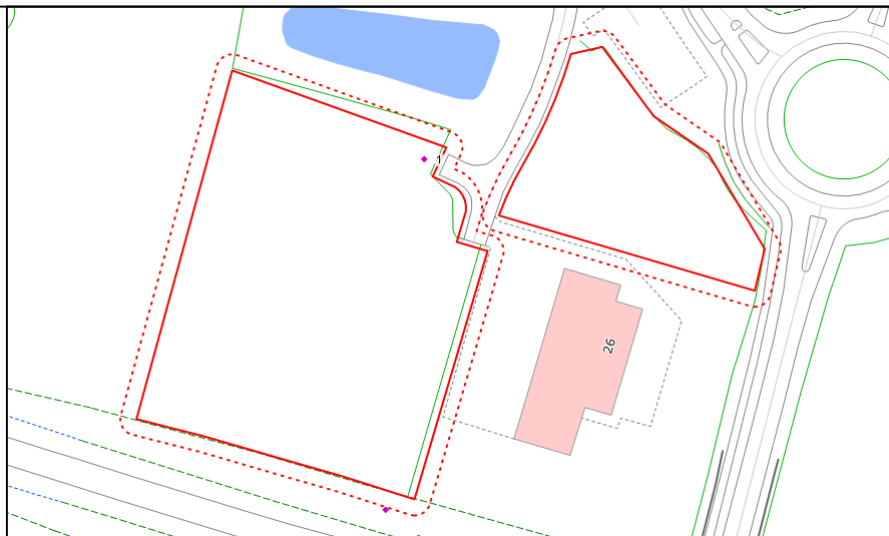
## Lokalplaner, vedtaget

- Boligområde
- Blandet bolig og erhverv
- Erhvervsområde
- Centerområde
- Rekreativt område
- Sommerhusområde
- Offentlige formål
- Teknisk anlæg

- Landområde
- Andet

**Lag: FFM - Ikke fredede punkter**

Team Vand &amp; Natur

**Objekt:1**

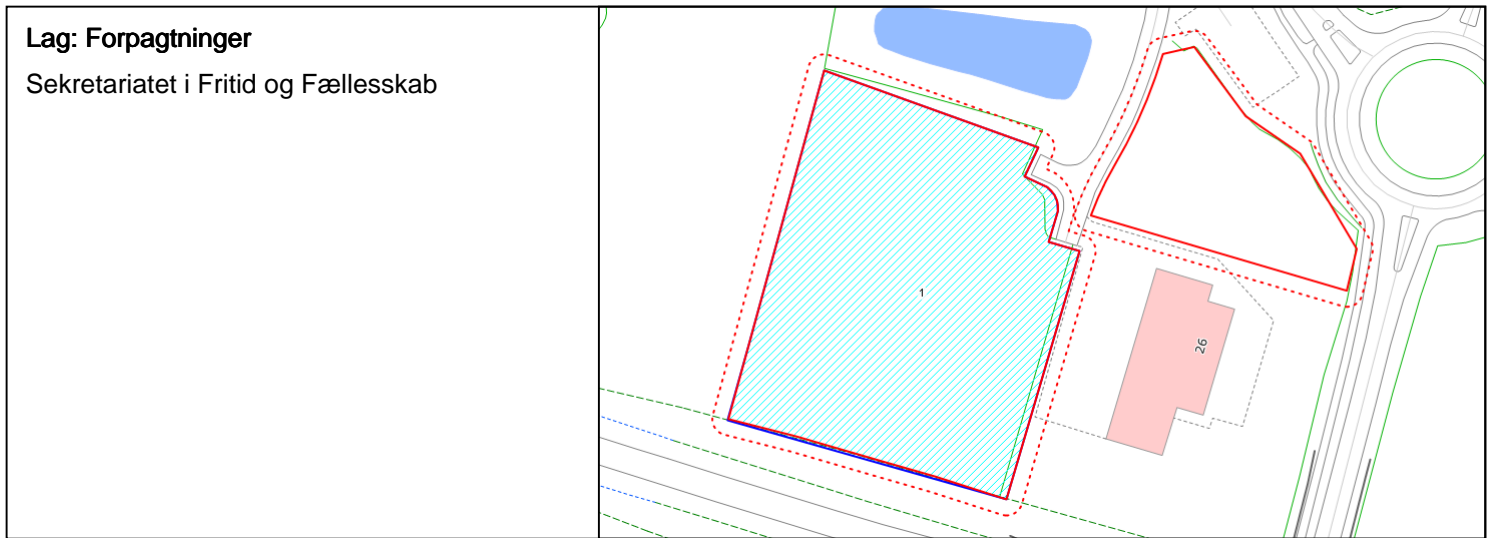
frednr	
anlaegstype	Gård
datering	Jernalder
url	<a href="#">Link</a>

**Ikke fredede fortidsminder**

- ◆ Fund og fortidsminder - Punkt - ikke fredet

**Lag: Forpagtninger**

Sekretariatet i Fritid og Fællesskab

**Objekt:1**

Forpagter_navn	Søren Moss Rasmussen
Forpagter_formaal	
Udlejning	Udlejet
Landbrug	Ja
Gyldig_til	2016-12-31
Helt_Delvist	Helt

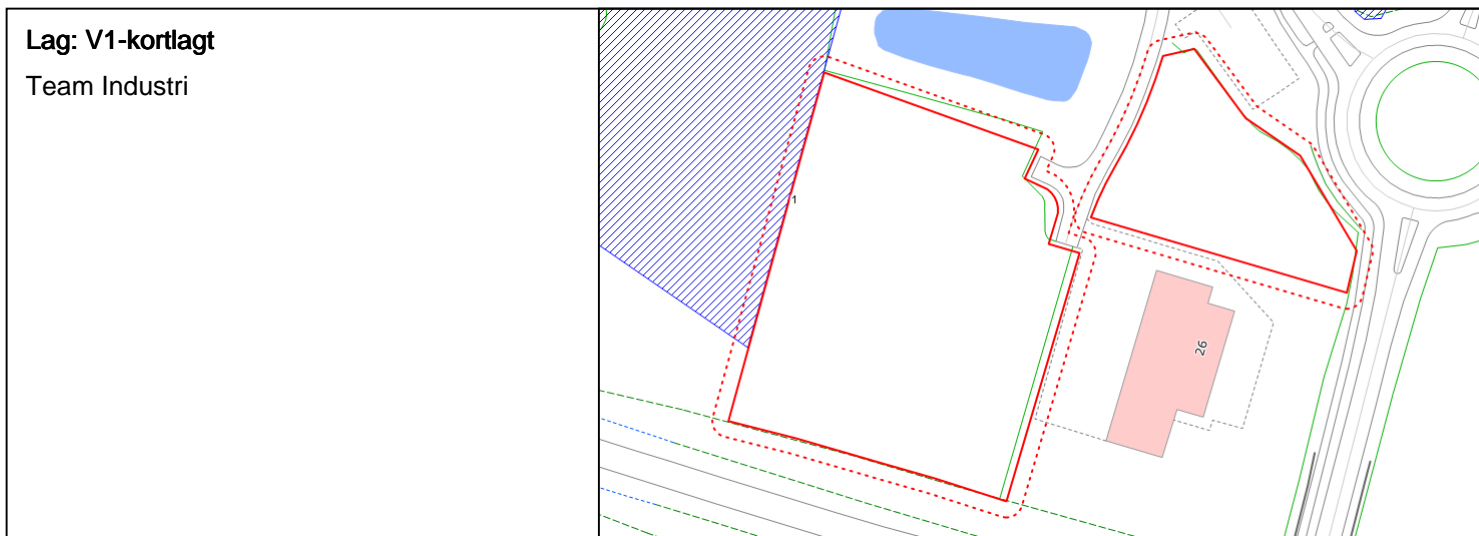
**Forpagtninger**

Bortforpagtet areal




**Lag: V1-kortlagt**

Team Industri

**Objekt:1**

Temanavn	Jordforurening V1
Oprettet	31-01-2017 14:02:42
Status	Gældende / Vedtaget
Lokalitet_nr	627-00706

**V1-kortlagt** V1-kortlagt