

KortInfo Konfliktsøgning

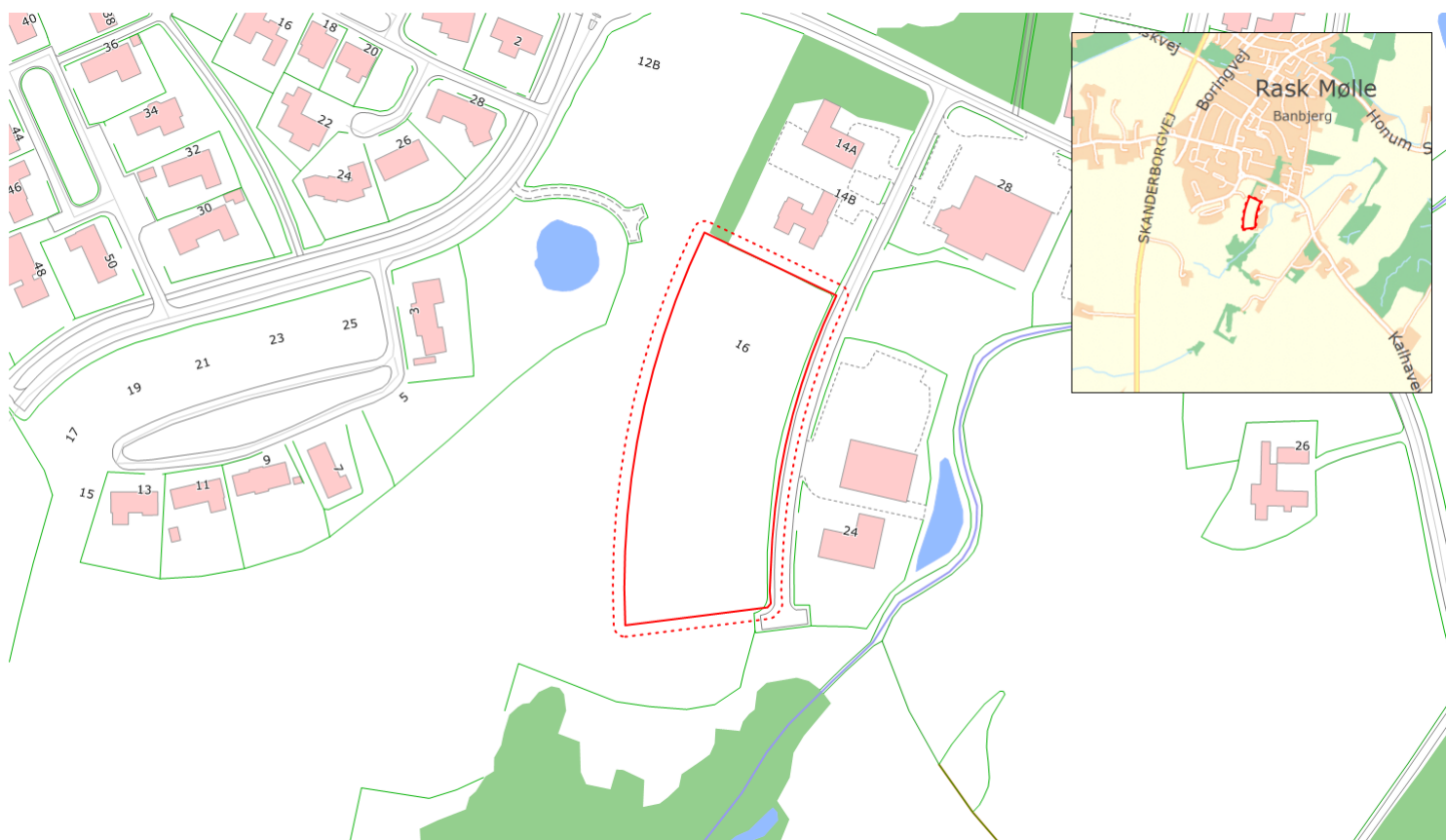
Rapport

Navn Erhvervsjord

Dato : 25-10-2017

Hedensted kommune

Konfliktsøgnings detaljer:



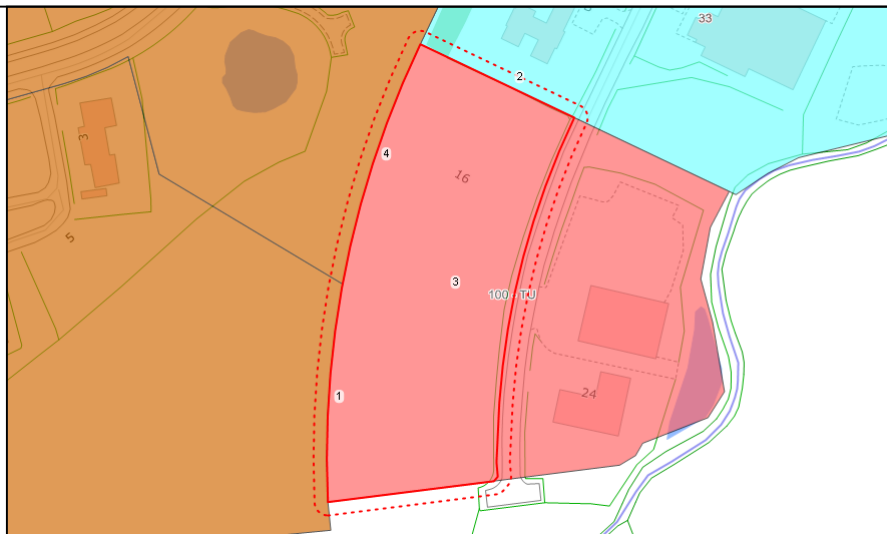
Konfliktsøgning beskrivelse:

Navn	Buffer	Antal fundne objekter	Status
Lokalplaner, vedtaget	5 m	4	Ok
FFM - Kulturhistoriske arealer	5 m	3	Ok
Kommuneplanrammer, vedtaget	5 m	2	Ok
Forpagtninger	5 m	1	Ok
BanelInteresseZone	5 m	0	Ok
Beskyttede naturtyper	5 m	0	Ok
Beskyttede sten- og jorddiger	5 m	0	Ok
Beskyttede vandløb	5 m	0	Ok
Bevaringsværdige bygninger (JK)	5 m	0	Ok
FFM - Administrative arealer	5 m	0	Ok
FFM - Beskyttelseszoner	5 m	0	Ok
FFM - Fredede punkter	5 m	0	Ok
FFM - Ikke fredede punkter	5 m	0	Ok
FFM - Kulturarvsarealer	5 m	0	Ok
FFM - Kulturhistoriske linjer	5 m	0	Ok

Navn	Buffer	Antal fundne objekter	Status
Fredede bygninger	5 m	0	Ok
Fredede områder	5 m	0	Ok
Fredskov	5 m	0	Ok
Kirkebyggelinjer	5 m	0	Ok
Kirkens fjernomgivelser (Vejle Amt)	5 m	0	Ok
Kirkens næromgivelser (Vejle Amt)	5 m	0	Ok
Kommuneplantillæg, forslag	5 m	0	Ok
Kommuneplantillæg, vedtaget	5 m	0	Ok
Lokaliseret (uafklaret)	5 m	0	Ok
Lokalplan under udarbejdelse	5 m	0	Ok
Lokalplaner afventer	5 m	0	Ok
Lokalplaner i gang	5 m	0	Ok
Lokalplaner, forslag	5 m	0	Ok
Masterplaner og byudvikling	5 m	0	Ok
Områdeklassificering	5 m	0	Ok
Skovbyggelinjer	5 m	0	Ok
Særlig planlægningszone	5 m	0	Ok
Særligt kirkeområde (Vejle Amt)	5 m	0	Ok
Søbeskyttelseslinjer	5 m	0	Ok
Udgået af kortlægning	5 m	0	Ok
Udgået inden kortlægning	5 m	0	Ok
V1-kortlagt	5 m	0	Ok
V2-kortlagt	5 m	0	Ok
Vandresti afmærket HK	5 m	0	Ok
Åbeskyttelseslinjer	5 m	0	Ok

Lag: Lokalplaner, vedtaget

By & Landskab

**Objekt:1**

oid	109341606
id	234400
planid	1074638
komnr	766
objektkode	20
plantype	20,1
plannr	1006
plannavn	Lp 1006 Stenkærgård i Rask Mølle
anvgen	11
anvspec	1140
datoforsl	20080227
datovedt	20080528
datoaflyst	
datoikraft	20080618
datostart	20080304
datoslut	20080430
datoattr	
datogeom	
doklink	Link
distrikt	Tørring Uldum
anvkonkret	
zone	1
bebygpct	
bebygpctaf	
bebygpctar	
m3_m2	
maxetager	2,00
maxbygnhjd	8,50
minmiljo	
maxmiljo	
bevarbest	

Objekt:1 (fortsat)

bebyggrad	
mingrund	
dataprod	Hedensted Kommune
digigrundl	Matrikelkort
digigrundd	
aktuel	True
datoopr	29-02-2008 10:40:36
datoopdt	17-06-2013 13:38:46
anvendelsegenerel	Boligområde
anvendelsespecifik	Blandet boligområde
anvendelsekonkret	
kommunenavn	Hedensted
zonestatus	Byzone
planstatus	V
glkomnr	
glkomnavn	
megawatt	
vvmredeg	

Objekt:2

oid	109307481
id	232206
planid	1082335
komnr	766
objektkode	20
plantype	20,1
plannr	33
plannavn	Møllersmindevej, Rask Mølle
anvgen	31
anvspec	3160
datoforsl	19891031
datovedt	19900130
datoaflyst	
datoikraft	19900215
datostart	19891109
datoslut	19900111
datoattr	
datogeom	
doklink	Link
distrikt	Rask Mølle
anvkonkret	115
zone	1
bebygpct	
bebygpctaf	

Objekt:2 (fortsat)

bebygpctar	
m3_m2	
maxetager	
maxbygnhjd	
minmiljo	
maxmiljo	
bevarbest	
bebyggrad	
mingrund	
dataprod	
digigrundl	
digigrundd	
aktuel	True
datoopr	26-05-2008 14:25:45
datoopdt	27-02-2013 12:56:07
anvendelsegenerel	Erhvervsområde
anvendelsespecifik	Erhvervsområde
anvendelsekonkret	Lettere industri
kommunenavn	Hedensted
zonestatus	Byzone
planstatus	V
glkomnr	627
glkomnavn	Tørring-Uldum
megawatt	
vvmredeg	

Objekt:3

oid	109341589
id	234406
planid	1023675
komnr	766
objektkode	20
plantype	20,1
plannr	100 - TU
plannavn	Erhvervsområde i Rask Mølle
anvgen	21
anvspec	2140
datoforsl	20060530
datovedt	20061031
datoaflyst	
datoikraft	20061205
datostart	20060606
datoslut	20060802
datoattr	

Objekt:3 (fortsat)

datogeom	
doklink	Link
distrikt	Rask Mølle
anvkonkret	12
zone	1
bebygpct	
bebygpctaf	
bebygpctar	
m3_m2	
maxetager	
maxbygnhjd	
minmiljo	
maxmiljo	
bevarbest	
bebyggrad	
mingrund	
dataprod	
digigrundl	
digigrundd	
aktuel	True
datoopr	04-12-2006 14:30:23
datoopdt	17-06-2013 13:57:51
anvendelsegenerel	Blandet bolig og erhverv
anvendelsespecifik	Blandet bolig og erhverv
anvendelsekonkret	Blandet bolig og erhvervsbebyggelse
kommunenavn	Hedensted
zonestatus	Byzone
planstatus	V
glkomnr	627
glkomnavn	Tørring-Uldum
megawatt	
vvmredeg	



Objekt:4




oid	109338885
id	232208
planid	1081344
komnr	766
objektkode	20
plantype	20,1
plannr	92
plannavn	Stenkærgård, Rask Mølle
anvgen	11
anvspec	1110

Objekt:4 (fortsat)

datoforsl	20050301
datovedt	20050531
datoaflyst	
datoikraft	20050607
datostart	20050303
datoslut	20050429
datoattr	
datogeom	
doklink	Link
distrikt	Rask Mølle
anvkonkret	1
zone	1
bebygpct	
bebygpctaf	
bebygpctar	
m3_m2	
maxetager	
maxbygnhjd	
minmiljo	
maxmiljo	
bevarbest	
bebygggrad	
mingrund	
dataprod	
digigrundl	
digigrundd	
aktuel	True
datoopt	05-05-2008 14:07:19
datooptd	27-02-2013 12:56:37
anvendelsegenerel	Boligområde
anvendelsespecifik	Boligområde - Åben lav
anvendelsekonkret	Åben lav bolig
kommunenavn	Hedensted
zonestatus	Byzone
planstatus	V
glkomnr	627
glkomnavn	Tørring-Uldum
megawatt	
vvmredeg	

Lokalplaner, vedtaget

-  Boligområde
-  Blandet bolig og erhverv

-  Erhvervsområde
-  Centerområde
-  Rekreativt område

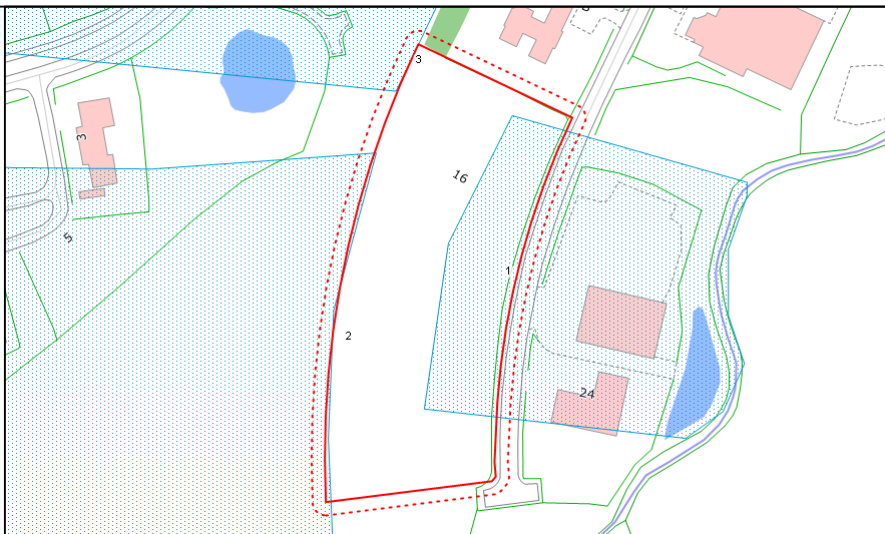
Lokalplaner, vedtaget

-  Sommerhusområde
 -  Offentlige formål
 -  Teknisk anlæg
 -  Landområde
 -  Andet
-

Lag: FFM - Kulturhistoriske arealer

Rummer alle fortidsmindearealer, både fredede og ikke fredede.

Hvis arealet har et fredningsnummer i kolonnen "frednr", er arealet fredet, ellers ikke. Team Vand & Natur

**Objekt:1**

lokalitet_areal_lbnr	56726
systemnr	188086
stednr	160304
loknr	133
sbext	
frednr	
anlaegstype	Hus (evt. med stald)
datering	Jernalder
url	Link

Objekt:2

lokalitet_areal_lbnr	56841
systemnr	189357
stednr	160304
loknr	136
sbext	
frednr	
anlaegstype	Hus (evt. med stald)
datering	Jernalder
url	Link

Objekt:3

lokalitet_areal_lbnr	101133
systemnr	172791
stednr	160304
loknr	132
sbext	
frednr	
anlaegstype	Bosættelse, uspec undergruppe
datering	Bronzealder
url	Link

Fortidsmindearealer



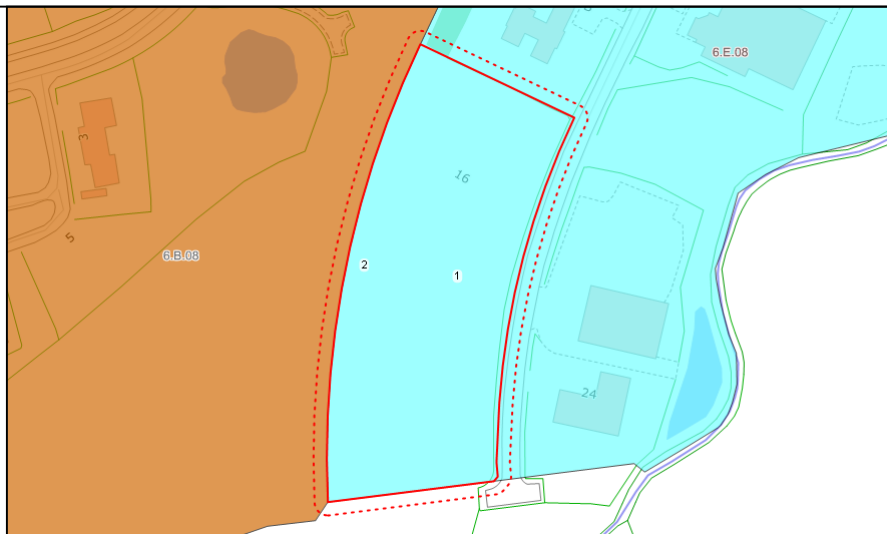
Ikke fredet



Fredet

Lag: Kommuneplanrammer, vedtaget

By & Landskab

**Objekt:1**

oid	108790911
id	622079
planid	2180970
objektkode	10
komplan_id	2180639
komtil_id	
plantype	10,1
plannavn	Møllersmindevej
plannr	6.E.08
distrikt	6. Uldum - Rask Mølle
anvgen	31
fzone	1
zone	1
anvspec	3120
anvkonkret	
datoforsl	20130515
datovedt	20131127
datoaflyst	
datoikraft	
datoattr	
datogeom	
bebygpct	50
bebygpctar	
m3_m2	
maxetager	2,00
maxbygnhjd	12,00
minmiljo	
maxmiljo	
notanvgen	
notomranv	
notbebygom	

Objekt:1 (fortsat)

notophold	
notmiljo	
notinfras	
notzone	
notlokalp	
notat	
dataproduct	Hedensted Kommune
digigrundl	Matrikelkort
digigrundd	
aktuel	True
datoopr	26-02-2013 08:46:58
datoopdt	11-12-2013 11:05:45
planstatus	V
doklink	Link
komnr	766
datostart	20130515
datoslut	20130731
bebygpcat	
anvendelsegenerel	Erhvervsområde
anvendelsespecifik	Lettere industri
anvendelsekonkret	
kommunenavn	Hedensted
zonestatus	Byzone
fremtidigzonestatus	Byzone
glkomnr	
glkomnavn	

Objekt:2


oid	108790887
id	622069
planid	2180958
objektkode	10
komplan_id	2180639
komtil_id	
plantype	10,1
plannavn	Stenkærgård
plannr	6.B.08
distrikt	6. Uldum - Rask Mølle
anvgen	11
fzone	1
zone	4
anvspec	1140
anvkonkret	
datoforsl	20130515

Objekt:2 (fortsat)

datovedt	20131127
datoaflyst	
datoikraft	
datoattr	
datogeom	
bebygpct	40
bebygpctar	
m3_m2	
maxetager	2,00
maxbygnhjd	8,50
minmiljo	
maxmiljo	
notanvgen	
notomranv	
notbebygom	
notophold	
notmiljo	
notinfras	
notzone	
notlokalp	
notat	
dataprod	Hedensted Kommune
digigrundl	Matrikelkort
digigrundd	
aktuel	True
datoopr	26-02-2013 08:46:52
datoopdt	11-12-2013 11:05:45
planstatus	V
doklink	Link
komnr	766
datostart	20130515
datoslut	20130731
bebygpctaf	
anvendelsegenerel	Boligområde
anvendelsespecifik	Blandet boligområde
anvendelsekonkret	
kommunenavn	Hedensted
zonestatus	Byzone og landzone
fremtidigzonestatus	Byzone
glkomnr	
glkomnavn	

Kommuneplanrammer, vedtaget

 Boligområde

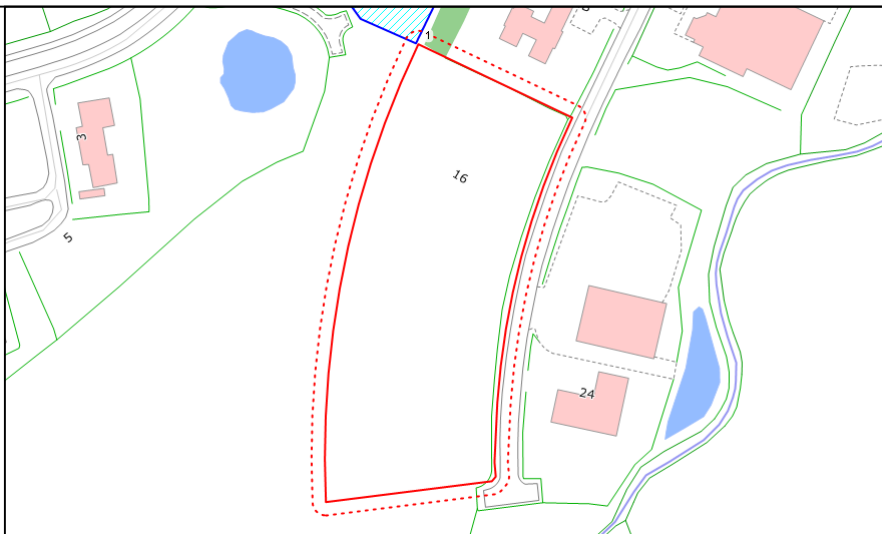
 Blandet bolig og erhverv

Kommuneplanrammer, vedtaget

-  Erhvervsområde
 -  Centerområde
 -  Rekreativt område
 -  Sommerhusområde
 -  Offentlige formål
 -  Teknisk anlæg
 -  Landområde
 -  Andet
-

Lag: Forpagtninger

Sekretariatet i Fritid og Fællesskab

**Objekt:1**

kommunekode	766
OPRINDELSE	Matrikelkort
Forpagter_navn	Boring Højskolegård A/S
Forpagter_formaal	
Udlejning	Vederlagsfrit
Landbrug	Ja
Note	pasningsaftale
Sagsnr	13.06.03-G07-7-13
Gyldig_fra	2015-04-01
Gyldig_til	
Link	
Forpagter_ID	33
Forpagt_vej	
Forpagt_HusNr	
Forpagt_postNr	8763
Forpagt_tlf	
Matr_nr	31b
Helt_Delvist	Delvist
Ejerlav	Boring By, Hvirring
Vejnavn	Boring
HusNr	35b
PostNr	8763
Ejendomsnr	
Areal_pr_matr	0,7 ha
Status_2	Aktiv

Forpagtninger
 Bortforpagtet areal