

# **KortInfo Konfliktsøgning**

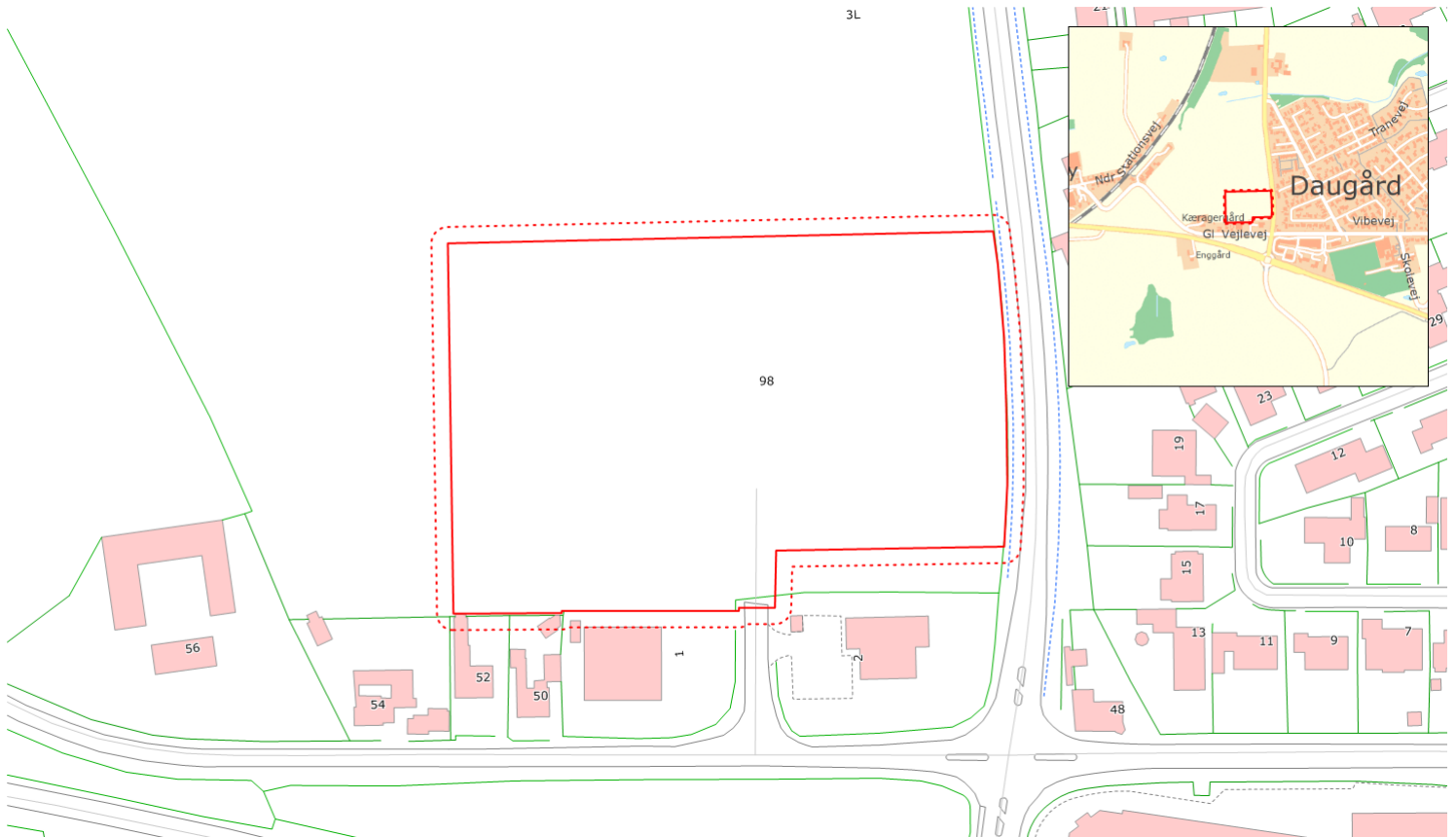
**Rapport**

**Navn Erhvervsjord**

**Dato : 26-10-2017**

**Hedensted kommune**

## Konfliktsøgnings detaljer:



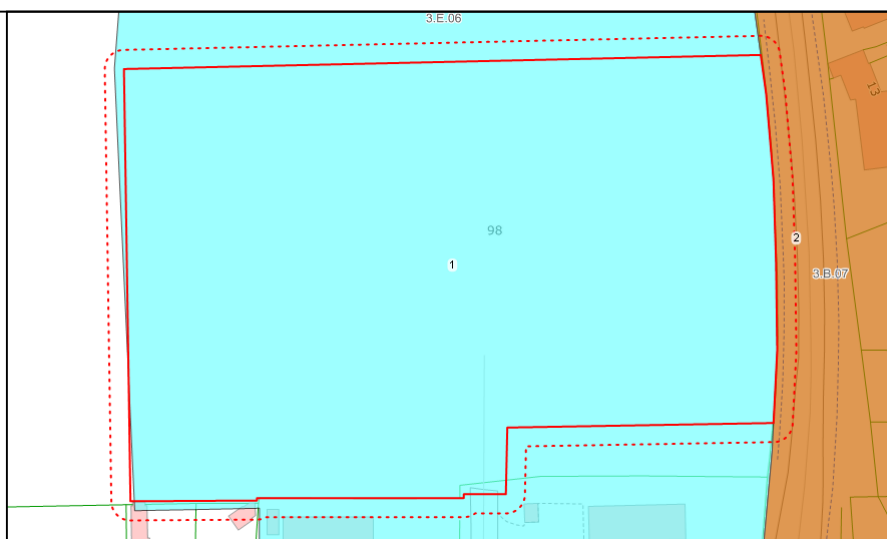
## Konfliktsøgning beskrivelse:

Navn	Buffer	Antal fundne objekter	Status
Kommuneplanrammer, vedtaget	5 m	2	Ok
BaneInteresseZone	5 m	1	Ok
FFM - Ikke fredede punkter	5 m	1	Ok
FFM - Kulturhistoriske arealer	5 m	1	Ok
Forpagtninger	5 m	1	Ok
Lokalplaner, vedtaget	5 m	1	Ok
Beskyttede naturtyper	5 m	0	Ok
Beskyttede sten- og jorddiger	5 m	0	Ok
Beskyttede vandløb	5 m	0	Ok
Bevaringsværdige bygninger (JK)	5 m	0	Ok
FFM - Administrative arealer	5 m	0	Ok
FFM - Beskyttelseszoner	5 m	0	Ok
FFM - Fredede punkter	5 m	0	Ok
FFM - Kulturarvsarealer	5 m	0	Ok
FFM - Kulturhistoriske linjer	5 m	0	Ok

Navn	Buffer	Antal fundne objekter	Status
Fredede bygninger	5 m	0	Ok
Fredede områder	5 m	0	Ok
Fredskov	5 m	0	Ok
Kirkebyggelinjer	5 m	0	Ok
Kirkens fjernomgivelser (Vejle Amt)	5 m	0	Ok
Kirkens næromgivelser (Vejle Amt)	5 m	0	Ok
Kommuneplantillæg, forslag	5 m	0	Ok
Kommuneplantillæg, vedtaget	5 m	0	Ok
Lokaliseret (uafklaret)	5 m	0	Ok
Lokalplan under udarbejdelse	5 m	0	Ok
Lokalplaner afventer	5 m	0	Ok
Lokalplaner i gang	5 m	0	Ok
Lokalplaner, forslag	5 m	0	Ok
Masterplaner og byudvikling	5 m	0	Ok
Områdeklassificering	5 m	0	Ok
Skovbyggelinjer	5 m	0	Ok
Særlig planlægningszone	5 m	0	Ok
Særligt kirkeområde (Vejle Amt)	5 m	0	Ok
Søbeskyttelseslinjer	5 m	0	Ok
Udgået af kortlægning	5 m	0	Ok
Udgået inden kortlægning	5 m	0	Ok
V1-kortlagt	5 m	0	Ok
V2-kortlagt	5 m	0	Ok
Vandresti afmærket HK	5 m	0	Ok
Åbeskyttelseslinjer	5 m	0	Ok

**Lag: Kommuneplanrammer, vedtaget**

By &amp; Landskab

**Objekt:1**

oid	108790709
id	621978
planid	2180799
objektkode	10
komplan_id	2180639
komtil_id	
planttype	10,1
plannavn	Daugårdvej - erhverv
plannr	3.E.06
distrikt	3. Hornsyld - Vejle Fjord
anvgen	31
fzone	1
zone	4
anvspec	3120
anvkonkret	
datoforsl	20130515
datovedt	20131127
datoaflyst	
datoikraft	
datoattr	
datogeom	
bebygpct	40
bebygpctar	
m3_m2	
maxetager	2,00
maxbygnhjd	12,00
minmiljo	
maxmiljo	
notanvgen	
notomranv	
notbebygom	

## Objekt:1 (fortsat)

notophold	
notmiljo	
notinfras	
notzone	
notlokalp	
notat	
dataproduct	Hedensted Kommune
digigrundl	Matrikelkort
digigrundd	
aktuel	True
datoopr	26-02-2013 08:45:22
datoopdt	11-12-2013 11:05:45
planstatus	V
doklink	<a href="#">Link</a>
komnr	766
datostart	20130515
datoslut	20130731
bebygpcat	
anvendelsegenerel	Erhvervsområde
anvendelsespecifik	Lettere industri
anvendelsekonkret	
kommunenavn	Hedensted
zonestatus	Byzone og landzone
fremtidigzonestatus	Byzone
glkomnr	
glkomnavn	

## Objekt:2


oid	108790527
id	621918
planid	2180784
objektkode	10
komplan_id	2180639
komtil_id	
plantype	10,1
plannavn	Daugård
plannr	3.B.07
distrikt	3. Hornsyld - Vejle Fjord
anvgen	11
fzone	1
zone	4
anvspec	1140
anvkonkret	
datoforsl	20130515

## Objekt:2 (fortsat)

datovedt	20131127
datoaflyst	
datoikraft	
datoattr	
datogeom	
bebygpct	40
bebygpctar	
m3_m2	
maxetager	2,00
maxbygnhjd	8,50
minmiljo	
maxmiljo	
notanvgen	
notomranv	
notbebygom	
notophold	
notmiljo	
notinfras	Lokalplanlægning forudsætter håndtering af overfladevand.
notzone	
notlokalp	
notat	
dataprod	Hedensted Kommune
digigrundl	Matrikelkort
digigrundd	
aktuel	True
datoopr	26-02-2013 08:45:16
datoopdt	11-12-2013 11:05:45
planstatus	V
doklink	<a href="#">Link</a>
komnr	766
datostart	20130515
datoslut	20130731
bebygpctaf	
anvendelsegenerel	Boligområde
anvendelsespecifik	Blandet boligområde
anvendelsekonkret	
kommunenavn	Hedensted
zonestatus	Byzone og landzone
fremtidigzonestatus	Byzone
glkomnr	
glkomnavn	

## Kommuneplanrammer, vedtaget

 Boligområde

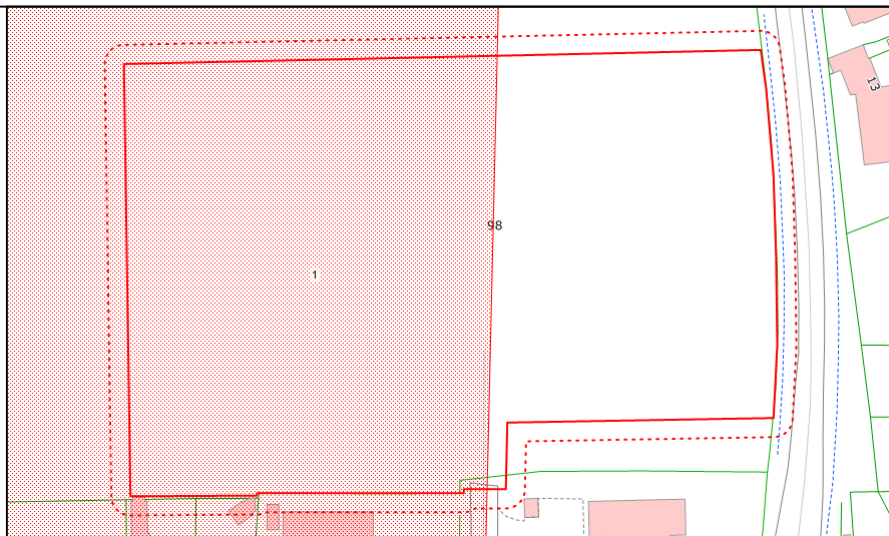
 Blandet bolig og erhverv

**Kommuneplanrammer, vedtaget**

-  Erhvervsområde
  -  Centerområde
  -  Rekreativt område
  -  Sommerhusområde
  -  Offentlige formål
  -  Teknisk anlæg
  -  Landområde
  -  Andet
-

**Lag: BanelInteresseZone**


Forklarende dokument ligger som link på de enkelte objekter.



Objekt:1

Link	<a href="\\hedcifs\CIFS_Shares_A1\CIFS\AfdDrev\GIS\MapInfo\Distribution\Temaer\Planlægning\Zoner\Brev_kort_interessezone.pdf">\\hedcifs\CIFS_Shares_A1\CIFS\AfdDrev\GIS\MapInfo\Distribution\Temaer\Planlægning\Zoner\Brev_kort_interessezone.pdf</a>
------	---

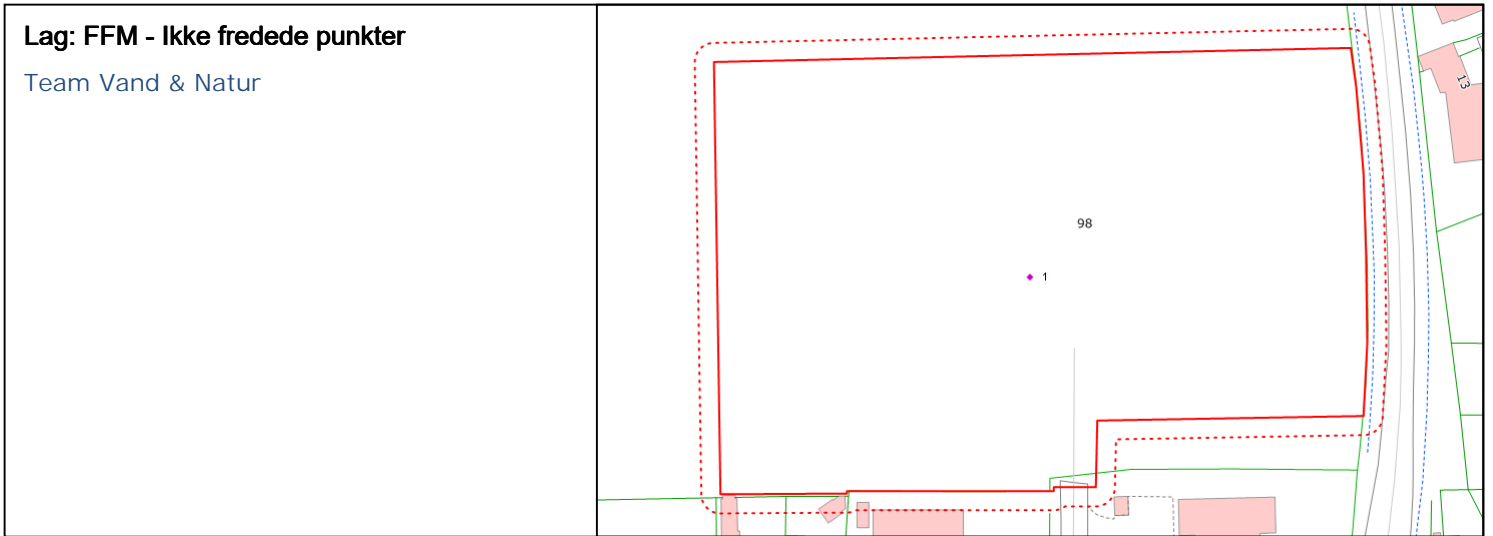
**BanelInteresseZone**

 Interessezone for ny banetracé



**Lag: FFM - Ikke fredede punkter**

Team Vand & Natur



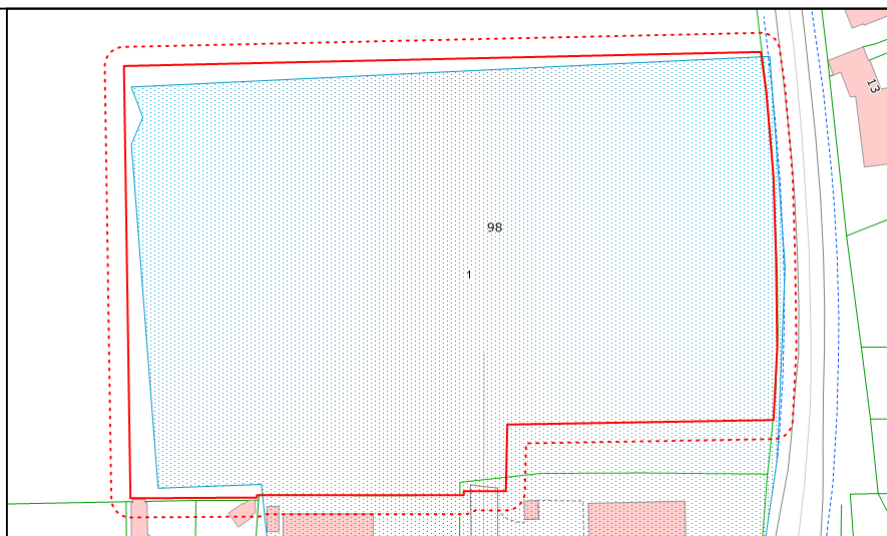
**Ikke fredede fortidsminder**

- ◆ Fund og fortidsminder - Punkt - ikke fredet

**Lag: FFM - Kulturhistoriske arealer**

Rumrer alle fortidsmindearealer, både fredede og ikke fredede.

Hvis arealet har et fredningsnummer i kolonnen "frednr", er arealet fredet, ellers ikke. Team Vand & Natur

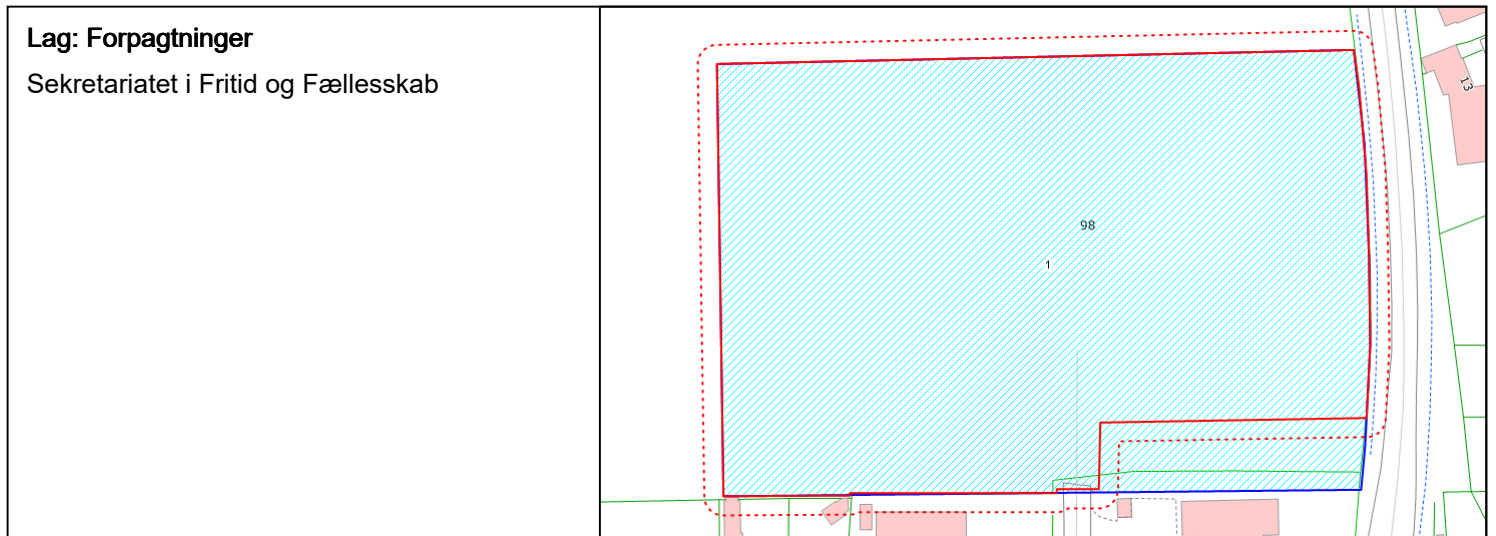
**Objekt:1**

lokalitet_areal_lbnr	55252
systemnr	194310
stednr	170401
loknr	54
sbext	
frednr	
anlaegstype	Stolpehul m. uvis funktion
datering	Udateret
url	<a href="#">Link</a>

**Fortidsmindearealer**

 Ikke fredet

 Fredet

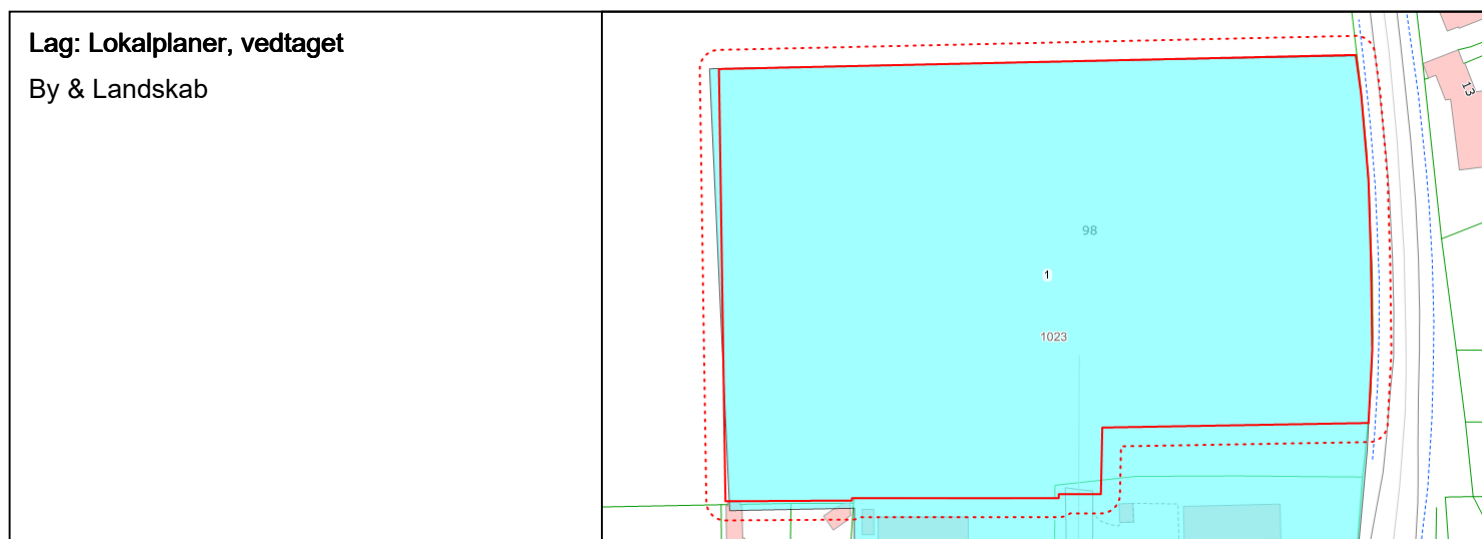


## Objekt:1

kommunekode	766
OPRINDELSE	Matrikelkort
Forpagter_navn	Williamsborg - Mogens Augustesen
Forpagter_formaal	
Udlejning	Vederlagsfrit
Landbrug	Ja
Note	aftalt der er en vederlagsfri aftale mod pasning af arealet incl. græsslåning
Sagsnr	13.06.03-Ø54 - 12-10
Gyldig_fra	2010-09-01
Gyldig_til	-
Link	
Forpagter_ID	39
Forpagt_vej	
Forpagt_HusNr	
Forpagt_postNr	8721
Forpagt_tlf	
Matr_nr	89a
Helt_Delvist	Helt
Ejerlav	Daugård By, Daugård
Vejnavn	Erhvervsvej
HusNr	1U
PostNr	8721
Ejendomsnr	
Areal_pr_matr	1,9 ha
Status_2	Aktiv

## Forpagtninger

 Bortforpagtet areal



## Objekt:1

oid	109465832
id	105118
planid	1065509
komnr	766
objektkode	20
plantype	20,1
plannr	1023
plannavn	LP 1023 For et erhvervsområde i Daugård
anvgen	31
anvspec	3120
datoforsl	20071219
datovedt	20080528
datoaflyst	
datoikraft	20080618
datostart	20080109
datoslut	20080305
datoattr	
datogeom	
doklink	<a href="#">Link</a>
distrikt	Hedensted
anvkonkret	
zone	1
bebygpct	
bebygpctaf	
bebygpctar	
m3_m2	
maxetager	
maxbygnhjd	
minmiljo	
maxmiljo	
bevarbest	

## Objekt:1 (fortsat)

bebyggrad	
mingrund	
dataprod	Hedensted Kommune
digigrundl	Matrikelkort
digigrundd	
aktuel	True
datoopr	07-01-2008 10:25:15
datoopdt	13-06-2008 12:07:28
anvendelsegenerel	Erhvervsområde
anvendelsespecifik	Lettere industri
anvendelsekonkret	
kommunenavn	Hedensted
zonestatus	Byzone
planstatus	V
glkomnr	
glkomnavn	
megawatt	
vvmredeg	

## Lokalplaner, vedtaget

-  Boligområde
-  Blandet bolig og erhverv
-  Erhvervsområde
-  Centerområde
-  Rekreativt område
-  Sommerhusområde
-  Offentlige formål
-  Teknisk anlæg
-  Landområde
-  Andet